



ПОСТАНОВЛЕНИЕ

АДМИНИСТРАЦИИ МУНИЦИПАЛЬНОГО ОБРАЗОВАНИЯ ПРИМОРСКО-АХТАРСКИЙ МУНИЦИПАЛЬНЫЙ ОКРУГ КРАСНОДАРСКОГО КРАЯ

от 21.07.2025

№ 1651

г. Приморско-Ахтарск

**О внесении изменений в постановление администрации
муниципального образования Приморско-Ахтарский
муниципальный округ Краснодарского края
от 19 марта 2025 года № 549 «Об утверждении схемы
размещения нестационарных объектов для оказания
услуг общественного питания (сезонных (летних) кафе
предприятий общественного питания) и бытового
обслуживания на территории муниципального
образования Приморско-Ахтарский муниципальный
округ Краснодарского края на 2025 год**

В связи с внесением новых адресных ориентиров и в соответствии с Федеральным законом от 6 октября 2003 года № 131-ФЗ «Об общих принципах организации местного самоуправления в Российской Федерации», Федеральным законом от 28 декабря 2009 года № 381-ФЗ «Об основах государственного регулирования торговой деятельности в Российской Федерации», Законом Краснодарского края от 31 мая 2005 года № 879-КЗ «О государственной политике Краснодарского края в сфере торговой деятельности», Федеральным законом от 24 июля 2007 года № 209-ФЗ «О развитии малого и среднего предпринимательства в Российской Федерации», постановлением Правительства РФ от 3 декабря 2014 года № 1300 «Об утверждении перечня видов объектов, размещение которых может осуществляться на землях или земельных участках, находящихся в государственной или муниципальной собственности, без предоставления земельных участков и установления сервитутов» и постановлением главы администрации (губернатора) Краснодарского края от 6 июля 2015 года № 627 «Об установлении Порядка и условий размещения объектов на землях или земельных участках, находящихся в государственной или муниципальной собственности, без предоставления земельных участков и установления сервитута, публичного сервитута на территории Краснодарского края», Уставом администрации муниципального образования Приморско-Ахтарский муниципальный округ Краснодарского края администрация муниципального образования Приморско-Ахтарский муниципальный округ Краснодарского края п о с т а н о в л я е т:

1. Внести в постановление администрации муниципального образования Приморско-Ахтарский муниципальный округ Краснодарского края от 19 марта 2025 года № 549 «Об утверждении схемы размещения нестационарных объектов для оказания услуг общественного питания (сезонных (летних) кафе предприятий общественного питания) и бытового обслуживания на территории муниципального образования Приморско-Ахтарский муниципальный округ Краснодарского края на 2025 год» следующие изменения:

1) приложение 1 «Схема (текстовая часть) размещения нестационарных объектов для оказания услуг общественного питания (сезонных (летних) кафе предприятий общественного питания) и бытового обслуживания на территории муниципального образования Приморско-Ахтарский муниципальный округ Краснодарского края на 2025 год» изложить в новой редакции, согласно приложению 1 к настоящему постановлению.

2) приложение 2 «Схема (графическая часть) размещения нестационарных объектов для оказания услуг общественного питания (сезонных (летних) кафе предприятий общественного питания) и бытового обслуживания на территории муниципального образования Приморско-Ахтарский муниципальный округ Краснодарского края на 2025 год» дополнить листами 5, 6, 7, 8, 9 следующего содержания, согласно приложению 2 к настоящему постановлению.

2. Отделу по взаимодействию со СМИ, пресс-служба, и общественными организациями администрации муниципального образования Приморско-Ахтарский муниципальный округ Краснодарского края (Молокитина Н.А.) официально опубликовать настоящее постановление путем его размещения в сетевом издании - на официальном сайте администрации муниципального образования Приморско-Ахтарский муниципальный округ Краснодарского края зарегистрированном в качестве средства массовой информации, prahtarsk.ru.

3. Контроль за выполнением настоящего постановления возложить на заместителя главы муниципального образования Приморско-Ахтарский муниципальный округ Краснодарского края Локотченко Е.А.

4. Настоящее постановление вступает в силу после его официального опубликования.

Исполняющий обязанности
главы муниципального образования
Приморско-Ахтарский муниципальный
округ Краснодарского края



Е.В. Путинцев

Приложение 1
к постановлению администрации
муниципального образования
Приморско-Ахтарский
муниципальный округ
Краснодарского края
от 21.07.2025 № 1651

«Приложение 1

УТВЕРЖДЕНА
постановлением администрации
муниципального образования
Приморско-Ахтарский
муниципальный округ
Краснодарского края
от 19 марта 2025 года № 549
(в редакции постановления
администрации муниципального
образования Приморско-Ахтарский
муниципальный округ
Краснодарского края
от 21.07.2025 № 1651)

Схема

(текстовая часть) размещения нестационарных объектов для оказания
услуг общественного питания (сезонных (летних) кафе предприятий
общественного питания) и бытового обслуживания
на территории муниципального образования
Приморско-Ахтарский муниципальный округ Краснодарского края
на 2025 год

Порядковый номер объекта	Адресный ориентир - место размещения объекта(ов) или наименование (описание) территории, на которой предполагается размещение объекта(ов), кадастровый номер земельного участка (в случае его наличия)	Вид объекта(ов), предполагаемых к размещению на соответствующей территории, и их необходимое количество	Площадь территории, на которой планируется размещение объекта(ов), размеры объекта(ов)	Специализация объекта(ов) (с указанием оказываемой услуги)	Дополнительные требования, предъявляемые к объекту (ам)	Примечание
--------------------------	--	---	--	--	---	------------

1	г. Приморско-Ахтарск, сквер им. Ленина на пешеходной дорожке от скейт-площадки до дорожки, перед детской игровой площадкой, площадью, ведущей к ул. Первомайской	Открытая площадка	30/30	Прокат детских автомобилей	1 рабочее место	
2	г. Приморско-Ахтарск, ул. Набережная, на площади около памятника Ленину от ближайшего к морю дерева до ограждения автомобильной дороги «ул. 50 лет Октября»	Открытая площадка	120/120	Прокат детских автомобилей, детского инвентаря	1 рабочее место	
3	г. Приморско-Ахтарск, ул. Набережная, площадь около памятника Ленину справа от входа на площадь от ограждения дороги «50 лет Октября» 5 м. в сторону моря	Открытая площадка	37,63/37,63	Прокат детских автомобилей, детского инвентаря	1 рабочее место	
4	у. Приморско-Ахтарск, ул. Набережная, от ул. Пролетарской в сторону сквера им. Крамаренко перед тремя центральными секциями белых беседок	Открытая площадка	30/30	Прокат детских автомобилей	1 рабочее место	
5	г. Приморско-Ахтарск, ул. Набережная, 123, перед кафе «Золотой якорь», вдоль ул. им. Горшковой	Сезонное (летнее) кафе предприятия общественного питания кафе «Золотой якорь»	77/77	Услуги общественного питания	1 рабочее место	

6	г. Приморско-Ахтарск, ул. Бульварная от киосков в сторону гостиницы «Марисоль» (ул. Бульварная, 84)	Открытая площадка	12,1/12,1	Прокат детских автомобилей	1 рабочее место	
7	г. Приморско-Ахтарск, ул. Бульварная/ул. Братьев Кошевых, от кафе «Бар БаревичЪ» в сторону летнего кафе «Чашка Рюмка»	Открытая площадка	19,8/19,8	Прокат детских автомобилей	1 рабочее место	
8	г. Приморско-Ахтарск, на площади со стороны улицы Первомайской, напротив скейт площадки сквера им. Ленина	Открытая площадка	40/40	Прокат детских автомобилей	1 рабочее место	
9	г. Приморско-Ахтарск, ул. Бульварная, 84, перед гостиницей	Открытая площадка	7/7	Прокат сапов	1 рабочее место	

».

Исполняющий обязанности начальника отдела
потребительской и курортной сферы
управления экономики и инвестиций
администрации муниципального образования
Приморско-Ахтарский муниципальный округ
Краснодарского края

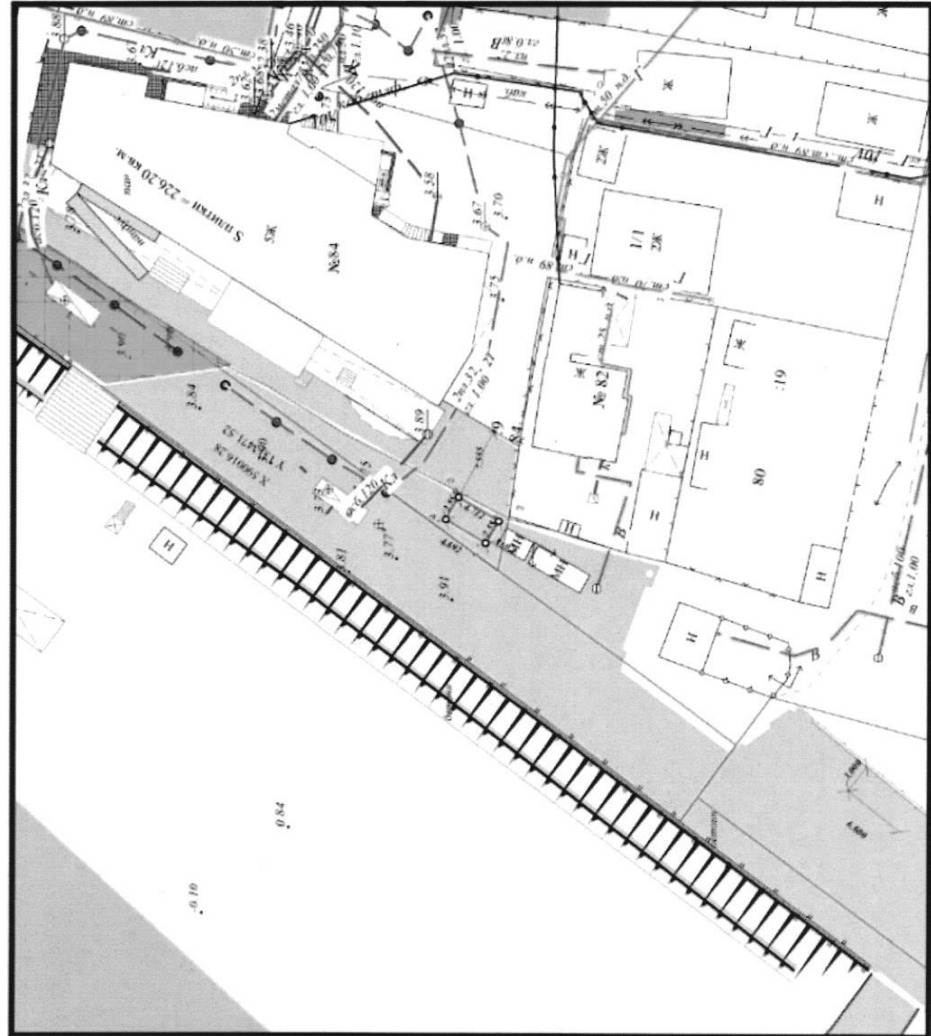


С.А. Клепикова

Приложение 2
к постановлению администрации
муниципального образования
Приморско-Ахтарский
муниципальный округ
Краснодарского края
от 24.07.2025 № 1651

Схема (графическая часть) размещения нестационарных объектов для оказания услуг общественного питания (сезонных (летних) кафе предприятий общественного питания) и бытового обслуживания на территории муниципального образования Приморско-Ахтарский муниципальный округ Краснодарского края на 2025 год

Схема (графическая часть) размещения нестационарного объекта бытового обслуживания (оказание услуг проката детских автомобилей) к порядковому номеру объекта 6



Масштаб 1:500
в 1 сантиметре 5 метров

Условные обозначения:

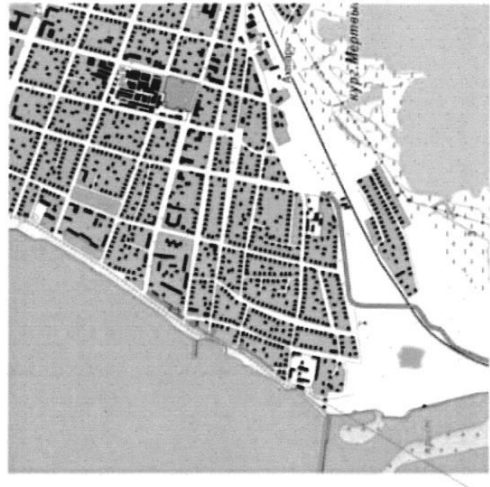
- граница земельных участков по сведениям ЕТРН
- поворотная точка границы объекта
- граница отведенного земельного участка
- мошлепие(бестоная плита)

№ участка	площадь кв. м	Геокоординаты	
		схематическая X	схематическая Y
4	2,558	5900004,421	1313468,516
3	4,712	5900003,117	1313470,717
2	2,558	5899999,063	1313468,315
1	4,692	5900000,384	1313466,124
4	4,692	5900004,421	1313468,516

Площадь: 12,010 кв. м
Периметр: 14,521 м

Ситуационный план

Краснодарский край, Приморско-Ахтарский муниципальный округ, г. Приморско-Ахтарск, ул. Набережная в кадастровом квартале 23:25:00000000



Проектируемая территория

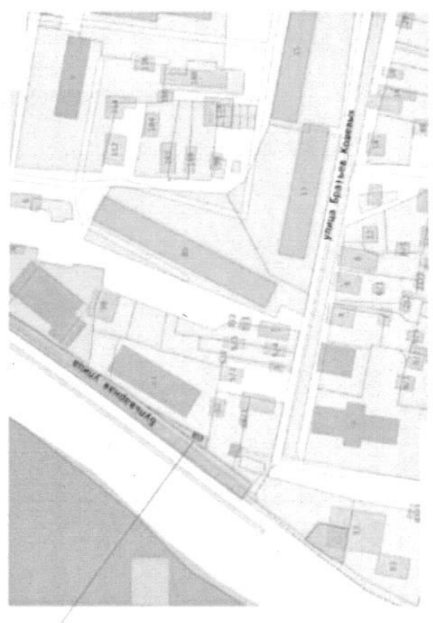
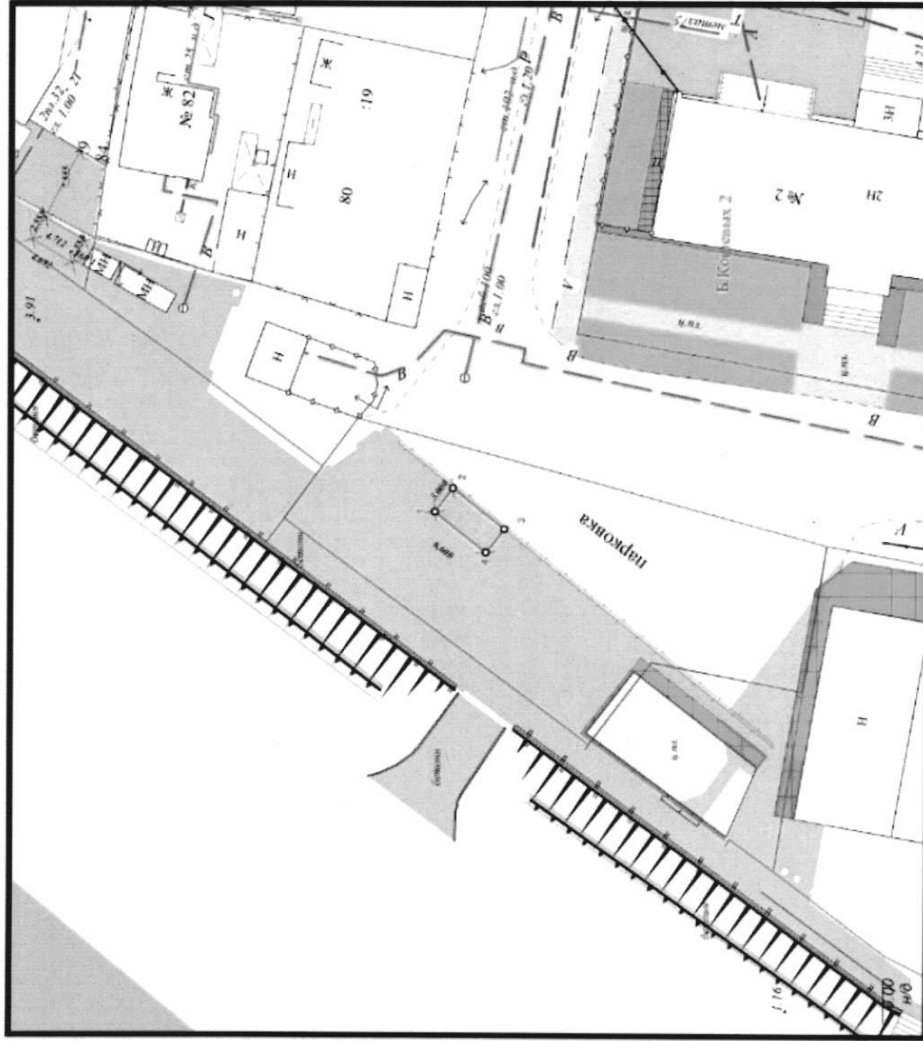


Схема (графическая часть) размещения нестационарного объекта
 бытового обслуживания (оказание услуг проката детских автомобилей) к
 порядковому номеру объекта 7



№ участка	площадь кв. м	инвентарный №	инвентарный №
1	3 000	589963.665	1313441.316
2	6 600	589961.807	1313443.672
3	3 000	589956.624	1313439.586
4	6 600	589958.482	1313437.230
1		589963.665	1313441.316

Шкала: 1:500 кв. м
 Протяженность: 10,20 м


Масштаб 1:500
 в 1 сантиметре 5 метров

Условные обозначения:

- граница земельных участков по сведениям ЕТРП
- поворотная точка границы объекта
- граница отведенного земельного участка
- мошлене(бстонная плита)

Ситуационный план

Краснодарский край, Приморско-Ахтарский
 муниципальный округ, г. Приморско-Ахтарск, ул.
 Буйварная, на земельном участке с кадастровым
 номером 23:25:0101005:6



Проектная схема территории

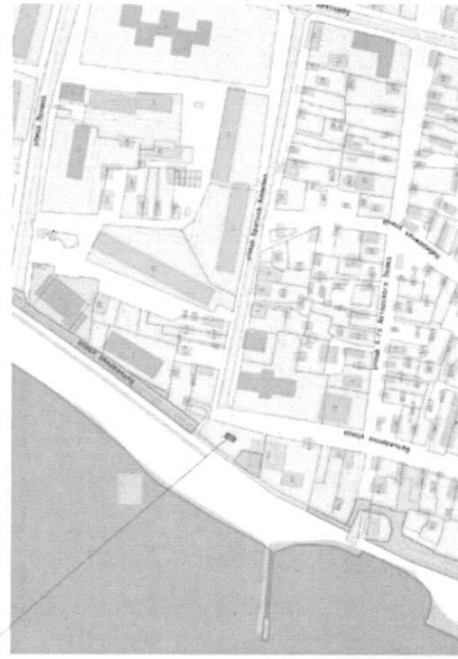
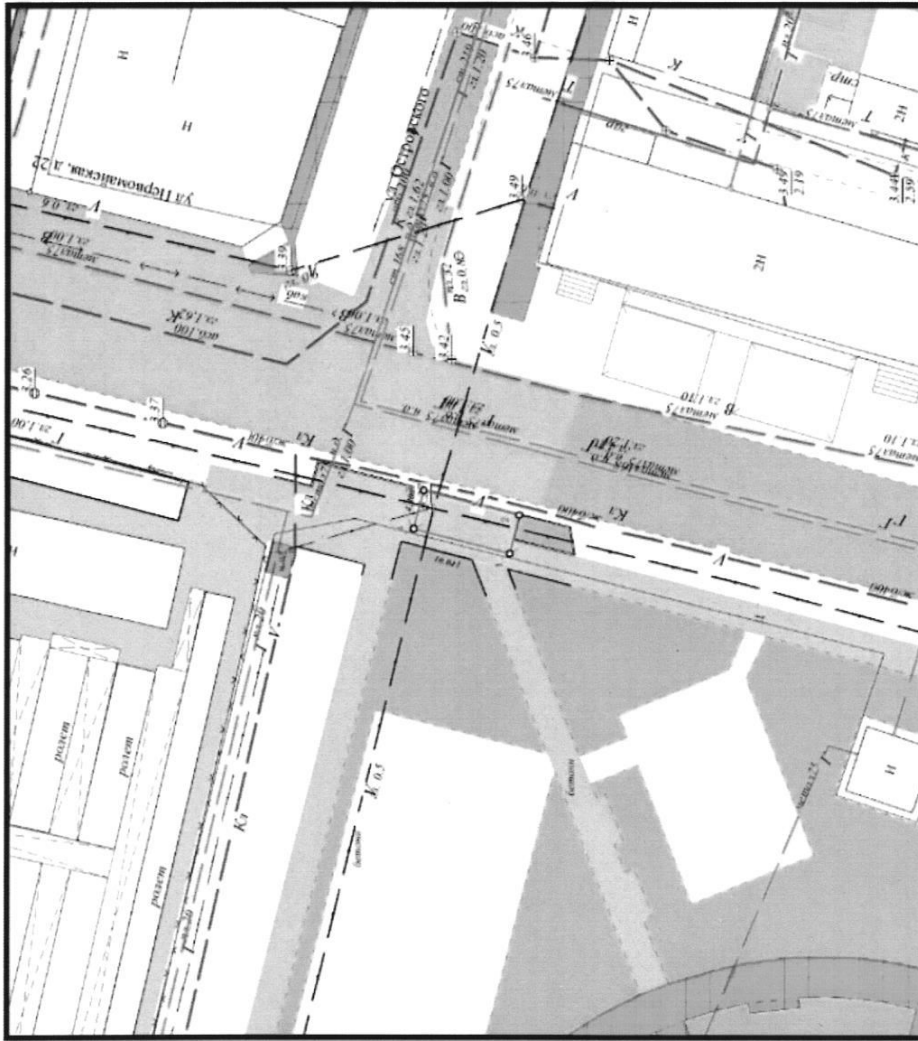


Схема (графическая часть) размещения нестационарного объекта бытового обслуживания (оказание услуг проката детских автомобилей) к порядковому номеру объекта 8

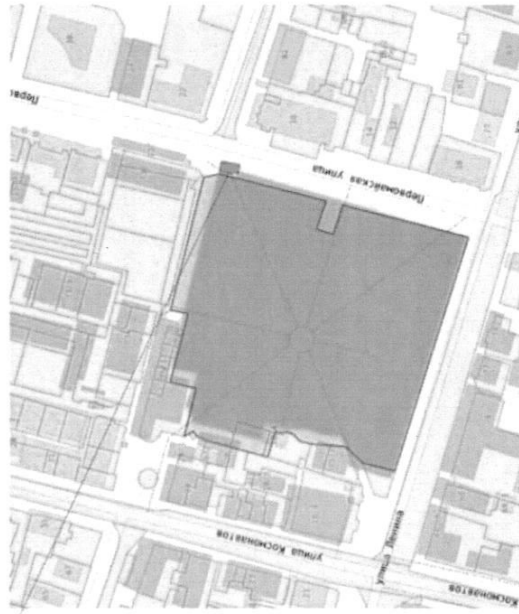


Ситуационный план

Краснодарский край, Приморско-Ахтарский муниципальный округ, г. Приморско-Ахтарск, ул. Набережная в кадастровом квартале 23:25:0000000



Проектируемая территория



Масштаб 1:500
в 1 сантиметре 5 метров

Условные обозначения

- граница земельных участков по сведениям ЕТРН
- поворотная точка границы объекта
- граница отведенного земельного участка
- мошлене(бетонная плитка)

№ участка	Земельный участок	категория	код
4	590030.092	земельный участок	1314435.234
3	590029.094	земельный участок	1314439.107
2	590019.410	земельный участок	1314436.612
1	10.041	земельный участок	590020.369
4	590030.092	земельный участок	1314435.234

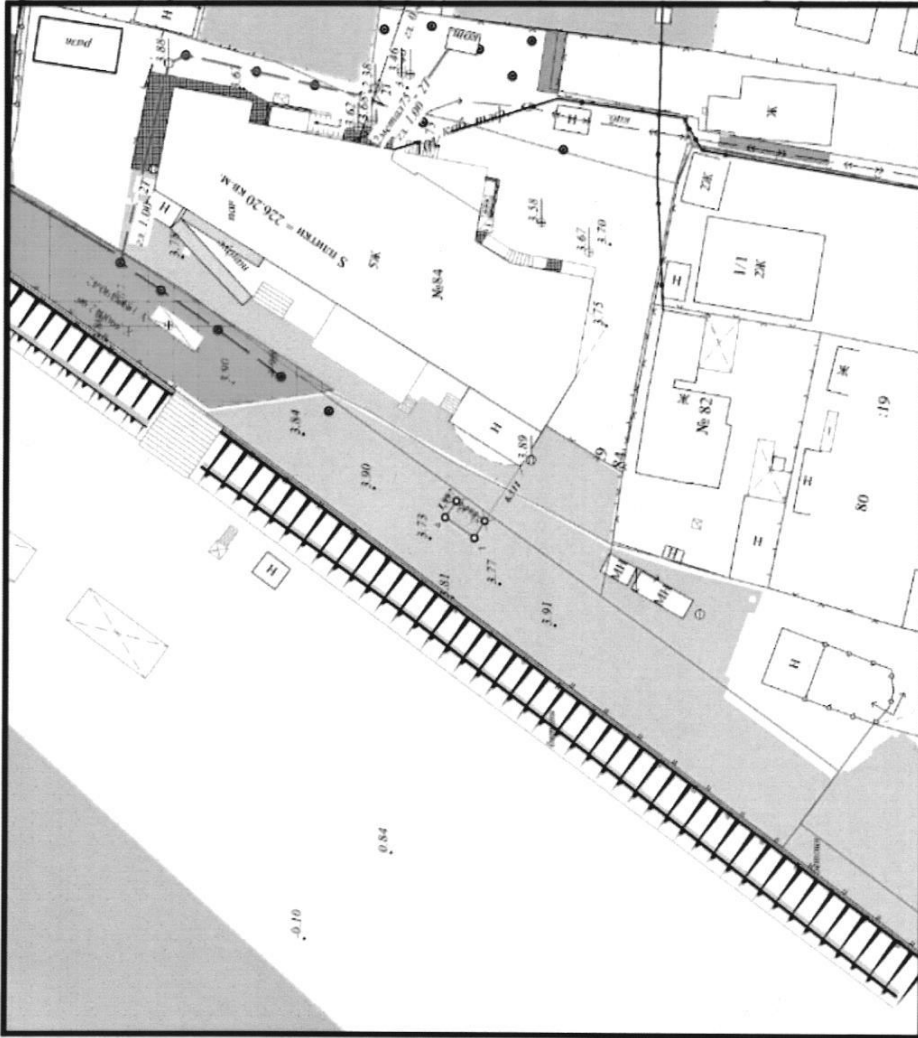
Площадь: 48 875 кв.м

Периметр: 28 5 км

Схема (графическая часть) размещения нестационарного объекта бытового обслуживания (оказание услуг проката сапов) к порядковому номеру объекта 9

Ситуационный план

Краснодарский край, Приморско-Ахтарский муниципальный округ, г. Приморско-Ахтарск, ул. Набережная, кадастровый номер земельного участка 23:25:0000000-2875



Масштаб 1:500
в 1 сантиметре 5 метров

Условные обозначения

- граница земельных участков по сведениям ЕТРН
- поворотная точка границы объекта
- граница отведенного земельного участка
- мощение (бетонная плитка)

№ точки	Длина отрезка, м	Кордината X	Кордината Y
4	1 997	590014 930	1313471 240
3	3 498	590013 790	1313472 880
2	2 001	590010 920	1313470 880
1	3 620	590011 960	1313469 170
4	3 620	590014 930	1313471 240

Площадь: 7 105 кв. м
Периметр: 11 111 м



Проектируемая территория

