



## **Р Е Ш Е Н И Е**

### **СОВЕТА МУНИЦИПАЛЬНОГО ОБРАЗОВАНИЯ ПРИМОРСКО-АХТАРСКИЙ МУНИЦИПАЛЬНЫЙ ОКРУГ КРАСНОДАРСКОГО КРАЯ**

**первого созыва**

от 27 марта 2026 года

№ 319

**город Приморско-Ахтарск**

#### **О внесении изменений в правила землепользования и застройки Бриньковского сельского поселения Приморско-Ахтарского района**

В соответствии с Градостроительным кодексом Российской Федерации, рассмотрев представленные главой муниципального образования Приморско-Ахтарский муниципальный округ Краснодарского края изменения в правила землепользования и застройки Бриньковского сельского поселения Приморско-Ахтарского района, Совет муниципального образования Приморско-Ахтарский муниципальный округ Краснодарского края **Р Е Ш И Л**:

1. Утвердить изменения, вносимые в правила землепользования и застройки Бриньковского сельского поселения Приморско-Ахтарского района, утвержденные решением Совета муниципального образования Приморско-Ахтарский район от 29 июля 2020 года № 663, согласно приложению, к настоящему решению.

2. Администрации муниципального образования Приморско-Ахтарский муниципальный округ Краснодарского края:

2.1. официально опубликовать настоящее решение путем его размещения в сетевом издании - на официальном сайте администрации муниципального образования Приморско-Ахтарский муниципальный округ Краснодарского края зарегистрированном в качестве средства массовой информации, [prahtarsk.ru](http://prahtarsk.ru).

2.2. в двухнедельный срок после принятия настоящего решения направить копию решения в департамент по архитектуре и градостроительству Краснодарского края в порядке, предусмотренном статьей 8.1 Градостроительного кодекса Российской Федерации.

2.3. в десятидневный срок разместить настоящее решение в государственной информационной системе обеспечения градостроительной деятельности.

2.4. в десятидневный срок со дня принятия настоящего решения обеспечить доступ к нему на официальном сайте Федеральной государственной информационной системы территориального планирования.

3. Решение вступает в силу после его официального опубликования.

Исполняющий обязанности  
председателя Совета  
муниципального образования  
Приморско-Ахтарский муниципальный  
округ Краснодарского края

Временно исполняющий  
полномочия главы Приморско-Ахтарского  
муниципального округа  
Краснодарского края



Е.А. Кутузова

Е.В. Путинцев

Приложение  
УТВЕРЖДЕНЫ  
решением Совета  
муниципального образования  
Приморско-Ахтарский  
муниципальный округ  
Краснодарского края  
от 27.03.2026 г. № 319

**Изменения вносимые в правила землепользования и застройки  
Бриньковского сельского поселения  
Приморско-Ахтарского района**

2026 г.

# **ЧАСТЬ I. ПОРЯДОК ПРИМЕНЕНИЯ И ВНЕСЕНИЕ ИЗМЕНЕНИЙ В ПРАВИЛА ЗЕМЛЕПОЛЬЗОВАНИЯ И ЗАСТРОЙКИ**

## **БРИНЬКОВСКОГО СЕЛЬСКОГО ПОСЕЛЕНИЯ ПРИМОРСКО-АХТАРСКОГО РАЙОНА**

### **ГЛАВА 1. ОБЩИЕ ПОЛОЖЕНИЯ**

#### **Статья 1. Общие положения**

1. Настоящие правила землепользования и застройки Бриньковского сельского поселения Приморско-Ахтарского района (далее - Правила) являются документом градостроительного зонирования, Бриньковского сельского поселения Приморско-Ахтарского района (далее – сельское поселение), принятым в соответствии с Градостроительным кодексом Российской Федерации, Земельным кодексом Российской Федерации, Федеральным законом от 6 октября 2003 г. № 131-ФЗ «Об общих принципах организации местного самоуправления в Российской Федерации», законами и иными нормативными правовыми актами Российской Федерации, Законом Краснодарского края от 21 июля 2008 г. № 1540-КЗ «Градостроительный кодекс Краснодарского края», иными нормативными правовыми актами Краснодарского края, Уставом муниципального образования, решением Совета Бриньковского сельского поселения Приморско-Ахтарского района «Об утверждении генерального плана Бриньковского сельского поселения Приморско-Ахтарского района», в действующей редакции и иными нормативными правовыми актами муниципального образования и сельского поселения.

2. Настоящие Правила определяют систему регулирования землепользования и застройки, которая основана на градостроительном зонировании - делении всей территории в границах сельского поселения на территориальные зоны с установлением для каждой из них единого градостроительного регламента по видам и предельным параметрам разрешенного использования земельных участков в границах этих территориальных зон, для: защиты прав граждан и обеспечения равенства прав физических и юридических лиц в процессе реализации отношений, возникающих по поводу землепользования и застройки; обеспечения открытости информации о правилах и условиях использования земельных участков, осуществления на них строительства и реконструкции; подготовки документов для передачи прав на земельные участки, находящиеся в государственной и муниципальной собственности, физическим и юридическим лицам для осуществления строительства, реконструкции объектов капитального строительства; контроля соответствия градостроительным регламентам проектной документации завершённых строительством объектов и их последующего использования.

3. Правила подготовлены применительно ко всей территории сельского поселения с учетом положений о территориальном планировании, содержащихся в документах территориального планирования, с учетом требований технических регламентов, сведений Единого государственного реестра недвижимости, сведений,

документов, материалов, содержащихся в государственных информационных системах обеспечения градостроительной деятельности, заключения о результатах общественных обсуждений и предложений заинтересованных лиц.

4. Правила обязательны к исполнению всеми субъектами градостроительных отношений на территории сельского поселения.

5. Правила подлежат опубликованию в порядке, установленном для официального опубликования муниципальных правовых актов, иной официальной информации (далее - официальное опубликование), и размещению на официальном сайте района в информационно телекоммуникационной сети Интернет (далее - официальный сайт).

6. Принятые до введения в действие настоящих Правил муниципальные правовые акты по вопросам землепользования и застройки применяются в части, не противоречащей настоящим Правилам.

7. Разрешения на строительство, реконструкцию объектов капитального строительства, а также уведомления о планируемом строительстве или реконструкции объекта индивидуального жилищного строительства или садового дома, выданные физическим и юридическим лицам до вступления в силу настоящих Правил, являются действительными.

8. Документация по планировке территории и (или) внесение в нее изменений, за исключением линейных объектов, утвержденная до введения в действие настоящих Правил, является действительной. Документация по планировке территории и (или) внесение в нее изменений, за исключением линейных объектов, утвержденную после введения в действие настоящих Правил необходимо привести в соответствие действующему законодательству.

## **Статья 2. Назначение и содержание Правил**

1. Правила землепользования и застройки разрабатываются в целях:

1) создания условий для устойчивого развития территорий муниципальных образований, сохранения окружающей среды и объектов культурного наследия;

2) создания условий для планировки территорий муниципальных образований;

3) обеспечения прав и законных интересов физических и юридических лиц, в том числе правообладателей земельных участков и объектов капитального строительства;

4) создания условий для привлечения инвестиций, в том числе путем предоставления возможности выбора наиболее эффективных видов разрешенного использования земельных участков и объектов капитального строительства.

2. Содержание и состав приняты в соответствии со статьей 30 Градостроительного кодекса Российской Федерации.

## **Статья 3. Основные понятия, применяемые в настоящих Правилах**

1. В Правилах используются понятия, значения которых установлены в

Градостроительном кодексе Российской Федерации, Земельном кодексе Российской Федерации, федеральных законах и иных нормативных правовых актах Российской Федерации.

2. Кроме того, в Правилах используются следующие понятия:

**1) боковая граница земельного участка** - граница, расположенная сбоку от передней границы земельного участка, или любая граница, не являющаяся передней или задней границей, а также граница, указанная в качестве боковой границы в документации по планировке территории;

**2) гостиница** - средство размещения, в котором предоставляются гостиничные услуги, и которое относится к одному из видов гостиниц, предусмотренных положением о классификации гостиниц, утвержденным постановлением Правительства Российской Федерации от 18 ноября 2020 г. № 1860.

К гостиницам не относятся средства размещения, используемые для осуществления основной деятельности организаций отдыха и оздоровления детей, медицинских организаций, организаций социального обслуживания, физкультурно-спортивных организаций, централизованных религиозных организаций и (или) религиозных организаций, входящих в их структуру, деятельности по оказанию услуг в сфере сельского туризма в сельской местности, кемпинги, общежития и иные средства размещения, в которых не предоставляются гостиничные услуги.

Для целей настоящих Правил для видов разрешенного использования земельных участков с кодом 4.7 «Гостиничное обслуживание», 5.2.1 «Туристическое обслуживание» строительство апарт-отелей и комплексов апартаментов запрещено.

**3) дом блокированной застройки** - жилой дом, блокированный с другим жилым домом (другими жилыми домами) в одном ряду общей боковой стеной (общими боковыми стенами) без проемов и имеющий отдельный выход на земельный участок;

**4) задняя граница земельного участка** - граница, противоположная передней границе земельного участка, а также граница, указанная в качестве задней границы в документации по планировке территории. У земельного участка, имеющего две и более передних границы, задняя граница может отсутствовать;

**5) здание** - результат строительства, представляющий собой объемную строительную систему, имеющую надземную и (или) подземную части, включающую в себя помещения, сети инженерно-технического обеспечения и системы инженерно-технического обеспечения и предназначенную для проживания и (или) деятельности людей, размещения производства, хранения продукции или содержания животных;

**б) иные предельные параметры разрешенного строительства, реконструкции объектов капитального строительства** - установленные наряду с указанными в пунктах 2 - 4 части 1 статьи 38 Градостроительного кодекса Российской Федерации предельные параметры разрешенного строительства, реконструкции объектов капитального строительства в соответствующем градостроительном регламенте:

**1) высотная доминанта** - господствующий объект капитального

строительства в элементе, части элемента планировочной структуры, соотношение пропорций высоты к ширине которого не менее 1:1, и минимальное расстояние между которыми должно составлять не менее 50 м;

**6) минимальный процент озеленения земельного участка** - отношение площади озеленения (зеленых зон) ко всей площади земельного участка;

**7) комплексное развитие территорий** - совокупность мероприятий, выполняемых в соответствии с утвержденной документацией по планировке территории и направленных на создание благоприятных условий проживания граждан, обновление среды жизнедеятельности и территорий общего пользования поселений, городских округов;

**8) максимальный процент застройки в границах земельного участка** - отношение суммарной площади земельного участка, которая может быть застроена, ко всей площади земельного участка;

**9) озеленение земельного участка** - территория с газонным покрытием (травяной покров, создаваемый посевом семян специально подобранных трав) и высаженными деревьями (лиственный посадочный материал возрастом от 10 лет диаметром ствола от 4 см на высоте 1 м от корневой системы) из расчета 1 дерево на 20 кв. м.

Кроме газона и деревьев, на территории озеленения могут быть высажены многолетние кустарниковые растения, а также прочие декоративные растения, не представляющие угрозу жизнедеятельности человека.

**10) озеленение осваиваемой территории по договору комплексного развития территории** - территория распределенного газонного покрытия и (или) высадки минимального количества деревьев из расчета 1 дерево на 20 кв. м.;

**11) предельное количество этажей** - предельно допустимое количество надземных этажей объекта капитального строительства;

**12) процент озеленения земельного участка** - отношение суммарной площади озеленения земельного участка ко всей площади земельного участка. При определении процента озеленения не учитываются детские и спортивные площадки благоустройства, площадки для отдыха, проезды, тротуары, парковочные места, в том числе с использованием газонной решетки (георешетки).

**13) передняя граница земельного участка** - одна или несколько границ земельного участка, являющиеся смежными или выходящими большей своей частью на территорию общего пользования, а при комплексной застройке двумя и более жилыми домами блокированной жилой застройки для земельных участков жилого дома блокированной жилой застройки являющиеся смежными или выходящими также на земельные участки, предназначенные для внутреннего проезда, а также граница, определенная в качестве передней документацией по планировке территории. У земельного участка, расположенного внутри существующей застройки, передние границы отсутствуют;

**14) подпорное сооружение** - сооружение или конструкция, выполняемая для восприятия горизонтального давления и удержания грунта при перепаде высотных отметок, может быть самостоятельным сооружением или служить частью объекта капитального строительства;

**15) предельная высота здания, строения, сооружения** - предельно допустимая высота объекта капитального строительства, рассчитываемая в метрах от средней планировочной отметки земли до верха парапета, карниза (свеса) скатной кровли или конька кровли при ее уклоне выше 30 градусов. В отношении культовых сооружений - подкрестовое яблоко в отношении христианских храмов, колоколен, звонниц; кулла в отношении мечетей с учетом минаретов; верхняя отметка купола, шпиля и иных вертикальных конструктивных элементов в отношении синагог и иных культовых сооружений. При этом надстройки для размещения технического оборудования, выходы на кровлю, крышные антенны, вентшахты, молниеотводы и другие инженерные устройства при определении предельной высоты здания, строения, сооружения не учитываются и могут занимать не более 10 % от общей площади эксплуатируемой и (или) неэксплуатируемой кровли;

**16) строения и сооружения вспомогательного использования** - объекты капитального строительства, имеющие вспомогательные функции, в составе единого имущественного комплекса, которые определяются проектной документацией;

**17) элемент планировочной структуры** - часть территории поселения, перечень которых установлен приказом Минстроя России от 25 апреля 2017 г. № 738/пр «Об утверждении видов элементов планировочной структуры»;

**18) этаж надземный** - этаж при отметке пола помещений не ниже планировочной отметки земли;

**19) этаж подземный** - этаж, отметка пола помещений которого расположена ниже планировочной отметки земли на всю высоту помещений;

**20) блок-секция** - самостоятельный в конструктивном отношении объемно-планировочный элемент здания, ограниченный наружными стенами или (и) деформационными швами.

**21) второстепенный фасад** - фасад здания, не подходящий под определение главного фасада.

**22) высота здания** - высота объекта капитального строительства, которая рассчитывается в метрах от средней планировочной отметки земли до верха парапета плоской кровли, карниза (свеса) скатной кровли или конька кровли при ее уклоне выше 30 градусов.

**23) высота этажа** - расстояние от верха нижерасположенного перекрытия (или пола по грунту) до верха расположенного над ним перекрытия (или до низа стропильных конструкций для одноэтажного здания).

**24) главный фасад** - фасад здания, выходящий на границу участка, примыкающую к территориям общего пользования.

**25) департамент архитектуры и градостроительства администрации муниципального образования** (далее – Департамент) – специально уполномоченный орган администрации муниципального образования в области архитектуры и градостроительства, осуществляющий свою деятельность в соответствии с законодательством Российской Федерации, настоящими Правилами,

Положением о Департаменте и иными муниципальными правовыми актами;

**26) зона регулирования архитектурной среды** – зона градостроительного регулирования, ограничивающая территории, к которым устанавливаются особые требования к осуществлению градостроительной деятельности на них в виде планировки территории, архитектурно-строительного проектирования, использования композиционных приёмов при строительстве, капитальном ремонте, реконструкции объектов капитального строительства и эксплуатации зданий, сооружений;

**27) иные предельные параметры разрешённого строительства, реконструкции объектов капитального строительства** – установленные наряду с указанными в пунктах 2–4 части 1 статьи 38 Градостроительного кодекса Российской Федерации предельные параметры разрешённого строительства, реконструкции объектов капитального строительства в соответствующем градостроительном регламенте:

а) высотная доминанта – господствующий объект капитального строительства в элементе, части элемента планировочной структуры, соотношение пропорций высоты к ширине которого не менее 1:1, и минимальное расстояние между которыми должно составлять не менее 30 м;

б) высота первого этажа – расстояние в метрах от чистовой отметки отделки пола первого этажа здания, строения, сооружения до чистовой отметки отделки пола второго этажа здания, строения, сооружения, выходящего фасадом на красные линии. Под чистовой отметкой отделки пола понимается отметка (значение) в проектной документации здания, строения, сооружения, предназначенная для расчёта покрытия, верхнего слоя пола, непосредственно подвергающегося эксплуатационным воздействиям;

в) отметка входной группы (уровень входа в объект капитального строительства) – разница в метрах между отметкой уровня земли, примыкающей к зданию, строению, сооружению и чистовой отметки отделки пола на входе в первый этаж здания, строения, сооружения;

г) квартальная планировка застройки – единица застройки различного функционального назначения при комплексном развитии территории, имеющая предельную максимальную площадь 50 000 квадратных метров, в границах красных линий улично-дорожной сети (не пересекаемого улично-дорожной сетью);

д) стилобат – общая часть объекта (объектов) капитального строительства с высотой не более двух этажей, в границах допустимого размещения объекта капитального строительства и эксплуатируемой кровлей с возможностью проезда автомобилей и аварийных служб;

**28) колер элемента здания** - цвет, подобранный проектом для определенного конструктивного элемента. Колеры элементов здания вносятся в таблицу колеров, которая входит в состав проекта;

**29) комиссия по землепользованию и застройке муниципального образования** – постоянно действующий консультативный орган муниципального образования, осуществляющий свою деятельность в соответствии с законодательством Российской Федерации, настоящими Правилами, Положением о

Комиссии и иными муниципальными правовыми актами;

**30) линия регулирования застройки** – граница застройки, устанавливаемая при размещении зданий, строений и сооружений, с отступом от красной линии или границ земельного участка;

**31) максимальный процент застройки в границах земельного участка** – отношение суммарной площади земельного участка, которая может быть застроена, ко всей площади земельного участка;

**32) непросматриваемая часть ограждения** - глухая непросматриваемая плоскость или плоскость с шириной зазора между элементами ограждения менее ширины элемента;

**33) озеленение земельного участка** – территория с газонным покрытием (травяной покров, создаваемый посевом семян специально подобранных трав) и высадкой посадочного материала. На участке необходимо высаживать минимальное количество деревьев (лиственный и хвойный посадочный материал диаметром штамба от 4 см) из расчета 7,5 деревьев на каждые 1000 м<sup>2</sup> земельного участка;

**34) озеленение осваиваемой территории по договору комплексного развития территории** – территория распределённого газонного покрытия и (или) высадки минимального количества деревьев из расчёта 1 дерево на 20 кв. м.;

**35) отметка входной группы** - разница в метрах между отметкой уровня земли, примыкающей к зданию, строению, сооружению и чистовой отметки отделки пола на входе в первый этаж здания, строения, сооружения;

**36) первый этаж** - нижний надземный этаж, доступный для входа с прилегающей территории;

**37) предельный коэффициент плотности застройки** – предельное максимальное отношение суммарной общей площади всех этажей зданий, строений, сооружений к площади земельного участка (квартала);

**38) предельный коэффициент плотности жилой застройки** - предельное максимальное отношение суммарной площади квартир в многоквартирных домах, площади блокированных и индивидуальных жилых домов, которую разрешается построить на земельном участке, а при комплексном развитии территории на земельных участках, с учетом уже существующих объектов, к площади земельного участка;

**39) предельное количество этажей** – предельно допустимое количество суммы всех надземных этажей объекта капитального строительства;

**40) предельная высота зданий, строений, сооружений** – предельно допустимая высота объекта капитального строительства, рассчитываемая в метрах от средней планировочной отметки земли до верха парапета, карниза (свеса) скатной кровли или конька кровли при её уклоне выше 30 градусов;

**41) процент озеленения земельного участка** – отношение суммарной площади озеленения земельного участка ко всей площади земельного участка. При определении процента озеленения могут учитываться озелененные территории детских и спортивных площадок, площадок для отдыха взрослого населения. Проезды, тротуары, парковочные места, в том числе, с использованием газонной решетки (георешетки) не учитываются в определении процента озеленения;

**42) процент остекления первого этажа** - доля светопрозрачных конструкций от общей площади фасада первого этажа, выходящего на границу участка, примыкающую к Второстепенный фасад территориям общего пользования;

**43) текстура** - визуальное свойство поверхности, которое передает информацию о структуре материала;

**44) территория исторического поселения регионального значения** – территория в границах, определённых приложением к Закону «Об объектах культурного наследия (памятниках истории и культуры) народов Российской Федерации, расположенных на территории муниципального образования»;

**45) типовой этаж** - этаж здания, планировочное и конструктивное решение которого неоднократно повторяется по высоте здания;

**46) уличный фронт** - фронтальная граница застройки на уровне нижних этажей зданий или ограждений, обращенная к территориям общего пользования (улицы и дороги, площади и пр.), сформированная вертикальными элементами застройки;

**47) фактура** - внешнее строение поверхности материала с ее характерным рельефом;

**48) элементы входных групп** - козырьки, навесы (в том числе их несущие конструкции - при наличии), лестницы, площадки, ступени, в случае организации выступающей входной группы - стены.

#### **Статья 4. Местные нормативы градостроительного проектирования Бриньковского сельского поселения Приморско-Ахтарского района**

1. Действие местных нормативов градостроительного проектирования Бриньковского сельского поселения Приморско-Ахтарского района распространяются на территорию Бриньковского сельского поселения Приморско-Ахтарского района.

2. Местные нормативы градостроительного проектирования Бриньковского сельского поселения Приморско-Ахтарского района (далее -МНГП) применяются при подготовке, согласовании, экспертизе и реализации градостроительной документации, архитектурно-строительном проектировании, строительстве, реконструкции объектов капитального строительства, эксплуатации зданий и сооружений используются для принятия решений органами государственной власти и местного самоуправления, органами контроля и надзора, и обязательны для исполнения всеми юридическими и физическими лицами, осуществляющими и контролирующими градостроительную деятельность на территории сельского поселения.

3. В случае если в МНГП не установлены предельные значения расчетных показателей минимально допустимого уровня обеспеченности населения объектами местного значения, расчетные показатели минимально допустимого уровня обеспеченности такими объектами, применяются региональные нормативы градостроительного проектирования Краснодарского края.

4. Подготовка МНГП осуществляется с учетом:

1) социально-демографического состава и плотности населения на территории муниципального образования;

2) стратегии социально-экономического развития муниципального образования и плана мероприятий по ее реализации (при наличии);

3) предложений органов местного самоуправления и заинтересованных лиц.

5. Порядок подготовки, утверждения МНГП и внесения в них изменений устанавливаются муниципальными правовыми актами с учетом положений Градостроительного кодекса Российской Федерации.

### **Статья 5. Документы территориального планирования Бриньковского сельского поселения Приморско-Ахтарского района**

1. Документом территориального планирования Бриньковского сельского поселения Приморско-Ахтарского района является генеральный план Бриньковского сельского поселения Приморско-Ахтарского района (далее - генеральный план).

2. Генеральный план и внесение в него изменений утверждаются Советом Бриньковского сельского поселения Приморско-Ахтарского района.

3. Проекты решений о внесении изменений в генеральный план вносятся в Совет муниципального образования Приморско-Ахтарский район и рассматриваются в порядке, установленном Регламентом Совета муниципального образования Приморско-Ахтарский район (в том числе в части прилагаемых документов и материалов, необходимых для рассмотрения проекта решения), с учетом особенностей, установленных настоящими Правилами и постановлением «О создании комиссии по землепользованию и застройке Бриньковского сельского поселения Приморско-Ахтарского района» (далее - Положение о Комиссии).

4. Решение о подготовке проекта генерального плана, а также решения о подготовке предложений о внесении изменений в генеральный план принимаются главой муниципального образования Приморско-Ахтарский район.

5. Подготовка проекта генерального плана (проекта внесения в него изменений) и его согласование осуществляется в соответствии с требованиями статей 9, 23 - 25 Градостроительного кодекса Российской Федерации, региональных и местных нормативов градостроительного проектирования, а также с учетом заключения общественных обсуждений и предложений заинтересованных лиц.

6. Проект генерального плана до его утверждения подлежит в соответствии со статьей 25 Градостроительного кодекса Российской Федерации обязательному согласованию в порядке, установленном уполномоченным Правительством Российской Федерации федеральным органом исполнительной власти, и обязательному рассмотрению на общественных обсуждениях, проводимых в соответствии со статьями 5.1 и 28 Градостроительного кодекса Российской Федерации и главой 5 настоящих Правил, за исключением случаев, установленных

Градостроительным кодексом Российской Федерации.

7. Реализация генерального плана осуществляется путем выполнения мероприятий, которые предусмотрены программами, утвержденными администрацией района и сельского поселения и реализуемыми за счет средств местного бюджета, или нормативными правовыми актами администрации сельского поселения, или в установленном местной администрацией сельского поселения порядке решениями главных распорядителей средств местного бюджета, программами комплексного развития систем коммунальной инфраструктуры сельского поселения, программами комплексного развития транспортной инфраструктуры сельского поселения, программами комплексного развития социальной инфраструктуры сельского поселения и (при наличии) инвестиционными программами организаций коммунального комплекса.

8. Общим правилом является соответствие границ территориальных зон, устанавливаемых настоящими Правилами, границам функциональных зон, установленных генеральным планом, кроме случаев, установленных действующим законодательством.

## **ГЛАВА 2. ПОЛОЖЕНИЕ О РЕГУЛИРОВАНИИ ЗЕМЛЕПОЛЬЗОВАНИЯ И ЗАСТРОЙКИ ОРГАНАМИ МЕСТНОГО САМОУПРАВЛЕНИЯ**

### **Статья 6. Перераспределение полномочий между органами местного самоуправления сельского поселения и органами государственной власти Краснодарского края**

1. Полномочия органов местного самоуправления сельского поселения и органов исполнительной власти Краснодарского края в области градостроительной деятельности и земельных отношений могут быть перераспределены в порядке, предусмотренном частью 1.2 статьи 17 Федерального закона от 6 октября 2003 г. № 131-ФЗ «Об общих принципах организации местного самоуправления в Российской Федерации», а также на основании Законов Краснодарского края.

2. Срок наделения органов местного самоуправления государственными полномочиями в области градостроительной деятельности и земельных отношений определяется Законом Краснодарского края.

3. Орган местного самоуправления сельского поселения осуществляет свои полномочия в соответствии с Конституцией Российской Федерации, Федеральным законом от 6 октября 2003 г. № 131-ФЗ «Об общих принципах организации местного самоуправления в Российской Федерации», Законом Краснодарского края от 7 июня 2004 г. № 717-КЗ «О местном самоуправлении в Краснодарском крае», Уставом сельского поселения и иными федеральными законами, законами Краснодарского края.

### **Статья 7. Полномочия органов местного самоуправления сельского поселения**

1. Решение вопросов местного значения в сельском поселении в сфере

градостроительной деятельности осуществляют:

1) Совет муниципального образования Приморско-Ахтарский район являющийся представительным органом власти муниципального образования Приморско-Ахтарский район;

2) глава муниципального образования Приморско-Ахтарский район, возглавляющий администрацию муниципального образования Приморско-Ахтарский район;

3) администрация муниципального образования Приморско-Ахтарский район, являющаяся исполнительно-распорядительным органом муниципального образования Приморско-Ахтарский район.

2. Органы местного самоуправления обладают собственными полномочиями по решению вопросов местного значения.

### **Статья 8. Полномочия Совета муниципального образования Приморско-Ахтарский район в области регулирования землепользования и застройки**

К полномочиям Совета муниципального образования Приморско-Ахтарский район в области регулирования землепользования и застройки относятся:

1) утверждение правил землепользования и застройки Бриньковского сельского поселения Приморско-Ахтарского района и внесения в них изменений;

2) утверждение генерального плана Бриньковского сельского поселения Приморско-Ахтарского района;

3) утверждение местных нормативов градостроительного проектирования Бриньковского сельского поселения Приморско-Ахтарского района;

4) определение порядка организации и проведения на территории Бриньковского сельского поселения Приморско-Ахтарского района общественных обсуждений по вопросам градостроительной деятельности;

5) осуществление иных полномочий, в области регулирования землепользования и застройки, отнесенных к ведению Совета законодательством и уставом муниципального образования Приморско-Ахтарский район.

### **Статья 9. Полномочия главы муниципального образования Приморско-Ахтарский район в области регулирования землепользования и застройки**

К полномочиям главы администрации в области регулирования землепользования и застройки относятся:

1) утверждение состава и порядка деятельности Комиссии по землепользованию и застройке Бриньковского сельского поселения Приморско-Ахтарского района;

2) принятие решения о проведении общественных обсуждений по вопросам землепользования и застройки;

3) принятие решения о подготовке проекта генерального плана, а также решения о подготовке предложений о внесении в генеральный план изменений;

4) принятие решения о подготовке проекта о внесении изменения в

настоящие Правила или об отклонении предложения о внесении изменения в настоящие Правила;

5) принятие решения о предоставлении разрешения на условно разрешенный вид использования земельного участка или объекта капитального строительства или об отказе в предоставлении такого разрешения;

6) принятие решения о предоставлении разрешения на отклонение от предельных параметров разрешенного строительства, реконструкции объектов капитального строительства или об отказе в предоставлении такого разрешения;

7) принятие решений о комплексном развитии территорий в случаях, предусмотренных Градостроительным кодексом Российской Федерации;

8) осуществляет иные полномочия в области регулирования землепользования и застройки, предусмотренные действующим федеральным, краевым законодательством, уставом муниципального образования Приморско-Ахтарский район и принятыми в соответствии с ними муниципальными правовыми актами.

#### **Статья 10. Полномочия администрации муниципального образования Приморско-Ахтарский район в области регулирования землепользования и застройки**

Администрация муниципального образования Приморско-Ахтарский район в области регулирования землепользования и застройки осуществляет следующие полномочия:

1) разрабатывает программы комплексного развития систем коммунальной, транспортной, социальной инфраструктур Бриньковского сельского поселения Приморско-Ахтарского района;

2) разрабатывает проект генерального плана Бриньковского сельского поселения Приморско-Ахтарского района, внесение в него изменений;

3) подготавливает документы территориального планирования Бриньковского сельского поселения Приморско-Ахтарского района;

4) выдает разрешения на строительство (за исключением случаев, предусмотренных Градостроительным кодексом Российской Федерации, иными федеральными законами), разрешения на ввод объектов в эксплуатацию при осуществлении строительства, реконструкции объектов капитального строительства, расположенных на территории Бриньковского сельского поселения Приморско-Ахтарского района в соответствии с законодательством;

5) утверждает проекты правил землепользования и застройки Бриньковского сельского поселения Приморско-Ахтарского района, внесения в них изменений;

6) принимает решение о подготовке документации по планировке территории;

7) принимает решения об утверждении документации по планировке территории Бриньковского сельского поселения Приморско-Ахтарского района или

об отклонении такой документации и о направлении ее на доработку;

8) иные полномочия в области регулирования землепользования и застройки, предусмотренные действующим федеральным, краевым законодательством, уставом муниципального образования Приморско-Ахтарский район и принятыми в соответствии с ними муниципальными правовыми актами.

### **Статья 11. Полномочия органов архитектуры и градостроительства муниципального образования Приморско-Ахтарский район, в области градостроительной деятельности**

Орган архитектуры и градостроительства администрации муниципального образования Приморско-Ахтарский район осуществляет свою деятельность на основании Положения об отделе архитектуры и градостроительства муниципального образования Приморско-Ахтарский район.

### **Статья 12. Комиссия по землепользованию и застройке Бриньковского сельского поселения Приморско-Ахтарского района**

1. Комиссия по землепользованию и застройке Бриньковского сельского поселения Приморско-Ахтарского района (далее - Комиссия) является постоянно действующим консультативным органом и формируется для обеспечения реализации правил землепользования и застройки на территории Бриньковского сельского поселения Приморско-Ахтарского района главой муниципального образования Приморско-Ахтарский район для обеспечения реализации настоящих Правил.

2. Комиссия осуществляет свою деятельность в соответствии законодательством Российской Федерации, настоящими Правилами, Положением о Комиссии и иными муниципальными правовыми актами.

## **ГЛАВА 3. ПОЛОЖЕНИЕ ОБ ИЗМЕНЕНИИ ВИДОВ РАЗРЕШЕННОГО ИСПОЛЬЗОВАНИЯ ЗЕМЕЛЬНЫХ УЧАСТКОВ И ОБЪЕКТОВ КАПИТАЛЬНОГО СТРОИТЕЛЬСТВА ФИЗИЧЕСКИМИ И ЮРИДИЧЕСКИМИ ЛИЦАМИ**

### **Статья 13. Общие положения о градостроительном регламенте**

1. Правовой режим земельных участков, равно как всего, что находится над и под поверхностью земельных участков и используется в процессе их застройки и последующей эксплуатации объектов капитального строительства определяется градостроительным регламентом.

2. Градостроительные регламенты в настоящих Правилах установлены и действуют в соответствии со статьей 36 Градостроительного кодекса Российской Федерации.

3. Применительно к территориям исторических поселений,

достопримечательных мест, лечебно-оздоровительных местностей и курортов, зонам с особыми условиями использования территорий градостроительные регламенты устанавливаются в соответствии с законодательством Российской Федерации.

#### **Статья 14. Использование земельных участков и объектов капитального строительства, не соответствующих градостроительным регламентам**

1. Земельные участки или объекты капитального строительства, расположенные на территории поселения, виды разрешенного использования, предельные (минимальные и (или) максимальные) размеры и предельные параметры которых не соответствуют градостроительному регламенту, могут использоваться без установления срока приведения их в соответствие с градостроительным регламентом, за исключением случаев, если использование таких земельных участков и объектов капитального строительства опасно для жизни или здоровья человека, для окружающей среды, объектов культурного наследия.

2. Реконструкция указанных в части 1 настоящей статьи объектов капитального строительства может осуществляться только путем приведения таких объектов в соответствие с градостроительным регламентом или путем уменьшения их несоответствия предельным параметрам разрешенного строительства, реконструкции.

3. Изменение видов разрешенного использования не соответствующих установленным настоящими Правилами градостроительным регламентам земельных участков и объектов капитального строительства может осуществляться только путем приведения видов их использования в соответствие с видами разрешенного использования земельных участков и объектов капитального строительства, установленными градостроительным регламентом.

#### **Статья 15. Изменение видов разрешенного использования земельных участков и объектов капитального строительства**

1. Изменение одного вида разрешенного использования земельных участков и объектов капитального строительства на другой вид такого использования осуществляется в соответствии с градостроительными регламентами при условии соблюдения требований технических регламентов.

2. Правообладатель земельного участка или объекта капитального строительства обеспечивает внесение соответствующих изменений в документы учета недвижимости и документы о регистрации прав на недвижимость.

3. Основные и вспомогательные виды разрешенного использования земельных участков и объектов капитального строительства правообладателями земельных участков и объектов капитального строительства, за исключением органов государственной власти, органов местного самоуправления, государственных и муниципальных учреждений, государственных и муниципальных унитарных предприятий, выбираются самостоятельно без

дополнительных разрешений и согласования.

4. Заинтересованное лицо вправе запросить сведения о земельном участке (территориальной зоне и соответствующих ей видах разрешенного использования), содержащиеся в информационной системе обеспечения градостроительной деятельности муниципального образования Приморско-Ахтарский район, которые выдаются (направляются) ему в срок, не превышающий 14 дней с даты представления документа, подтверждающего внесение платы за представление указанных сведений.

5. Решения об изменении одного вида разрешенного использования земельных участков и объектов капитального строительства, расположенных на землях, на которые действие градостроительных регламентов не распространяется или для которых градостроительные регламенты не устанавливаются, на другой вид такого использования принимаются в соответствии с федеральными законами.

### **Статья 16. Предоставление разрешения на условно разрешенный вид использования земельного участка или объекта капитального строительства**

1. Разрешение на условно разрешенный вид использования земельного участка или объекта капитального строительства требуется в случаях, когда правообладатели земельного участка или объекта капитального строительства планируют использовать принадлежащие им земельные участки или объекты капитального строительства в соответствии с видом (видами) использования, которые определены настоящими Правилами как условно разрешенные виды использования земельных участков и объектов капитального строительства применительно к соответствующей территориальной зоне, обозначенной на Карте градостроительного зонирования.

2. Предоставление разрешения на условно разрешенный вид использования земельного участка или объекта капитального строительства осуществляется в соответствии со статьей 39 Градостроительного кодекса Российской Федерации.

### **Статья 17. Предоставление разрешения на отклонение от предельных параметров разрешённого строительства, реконструкции объектов капитального строительства**

1. Правообладатели земельных участков, имеющих размеры меньше установленных градостроительным регламентом минимальных размеров земельных участков либо конфигурация, инженерно-геологические или иные характеристики, которых неблагоприятны для застройки, вправе обратиться за разрешениями на отклонение от предельных параметров разрешенного строительства, реконструкции объектов капитального строительства.

2. Предоставление разрешения на отклонение от предельных параметров разрешенного строительства, реконструкции объектов капитального строительства осуществляется в соответствии со статьей 40 Градостроительного кодекса

Российской Федерации.

## **ГЛАВА 4. ПОЛОЖЕНИЕ О ПОДГОТОВКЕ ДОКУМЕНТАЦИИ ПО ПЛАНИРОВКЕ ТЕРРИТОРИИ ОРГАНАМИ МЕСТНОГО САМОУПРАВЛЕНИЯ**

### **Статья 18. Общие положения по документации по планировке территории**

1. Подготовка документации по планировке территории осуществляется в целях обеспечения устойчивого развития территорий, в том числе выделения элементов планировочной структуры, установления границ земельных участков, установления границ зон планируемого размещения объектов капитального строительства.

2. Подготовка документации по планировке территории осуществляется в соответствии с главой 5 Градостроительного кодекса Российской Федерации.

3. При принятии решения о разработке документации по планировке территории рекомендуется устанавливать границы проектирования проекта планировки с учетом включения смежных элементов планировочной структуры, прилегающих по периметру к основной (рассматриваемой) территории.

4. Освоение территории в целях многоквартирного жилищного строительства для земельных участков с видами разрешенного использования 2.1.1 «Малоэтажная многоквартирная жилая застройка» возможно при условии отсутствия дефицита социальных объектов, установленного проектом планировки для данной территории, за исключением размещения федерального служебного жилья.

5. Раздел земельных участков для целей образования земельных участков с видами разрешенного использования 2.1 «Для индивидуального жилищного строительства», 2.2 «Для ведения личного подсобного хозяйства (приусадебный земельный участок)» возможно только в соответствии с документацией по планировке территории.

6. Подготовка документации по планировке территории осуществляется в целях обеспечения устойчивого развития территорий, в том числе выделения элементов планировочной структуры, установления границ земельных участков, установления границ зон планируемого размещения объектов капитального строительства.

Устойчивое развитие территории предполагает собой обеспечение жителей строящихся объектов жилого назначения всей необходимой инфраструктурой и территориями общего пользования.

Таким образом, деятельность по устойчивому развитию территории муниципального образования возможна только путем планирования развития территории на основании правил землепользования и застройки и документации по планировке территории. В связи с чем, выдача разрешения на строительство

многоквартирных жилых домов без утвержденного проекта планировки территории не допускается.

## **ГЛАВА 5. ПОЛОЖЕНИЕ О ПРОВЕДЕНИИ ОБЩЕСТВЕННЫХ ОБСУЖДЕНИЙ ПО ВОПРОСАМ ЗЕМЛЕПОЛЬЗОВАНИЯ И ЗАСТРОЙКИ**

### **Статья 19. Проведение общественных обсуждениях по вопросам землепользования и застройки**

1. В целях соблюдения права человека на благоприятные условия жизнедеятельности, прав и законных интересов правообладателей земельных участков и объектов капитального строительства по проекту генерального плана, проекту Правил, проектам планировки территории, проектам межевания территории, проектам, предусматривающим внесение изменений в один из указанных утверждённых документов, проектам решений о предоставлении разрешения на условно разрешённый вид использования, проектам решений о предоставлении разрешения на отклонение от предельных параметров разрешённого строительства проводятся общественные обсуждения, за исключением случаев, предусмотренных Градостроительным кодексом Российской Федерации и другими федеральными законами.

2. Порядок организации и проведения общественных обсуждений определяется уставом муниципального образования Приморско-Ахтарский район, а также на основании положения об организации и проведении общественных обсуждений по вопросам градостроительной деятельности на территории Бриньковского сельского поселения Приморско-Ахтарского района, с учётом положений Градостроительного кодекса Российской Федерации и действующего законодательства.

3. Органом, уполномоченным на организацию и проведение общественных обсуждений по вопросам градостроительной деятельности на территории Бриньковского сельского поселения Приморско-Ахтарского района, является Комиссия.

4. В случаях, установленных специальным законом, общая продолжительность срока общественных обсуждений составляет период, указанный в данном законе.

## **ГЛАВА 6. ПОЛОЖЕНИЕ О ВНЕСЕНИИ ИЗМЕНЕНИЙ В ПРАВИЛА**

### **Статья 20. Порядок внесения изменений в настоящие Правила. Порядок подготовки и обсуждения проекта внесения изменений в Правила**

Внесение изменений в Правила осуществляется в порядке, предусмотренном статьями 31 и 32, с учетом статьи 33 Градостроительного кодекса Российской Федерации.

Федерации.

1. Сообщение о принятии главой муниципального образования Приморско-Ахтарский район решения о подготовке проекта внесения изменений в Правила подлежит опубликованию в порядке, установленном для официального опубликования муниципальных правовых актов, и размещению на официальном сайте муниципального образования Приморско-Ахтарский район в срок не позднее чем по истечении десяти дней с даты принятия решения о подготовке проекта внесения изменений в Правила. Сообщение о принятии такого решения также может быть распространено по радио и телевидению.

2. Комиссия обеспечивает подготовку проекта внесения изменений в настоящие Правила.

3. Администрация муниципального образования Приморско-Ахтарский район в течение пятнадцати дней со дня представления Комиссией проекта внесения изменений в настоящие Правила осуществляет проверку проекта Правил, представленного Комиссией, на соответствие требованиям технических регламентов, генеральному плану, сведениям Единого государственного реестра недвижимости, сведениям, документам и материалам, содержащимся в государственных информационных системах обеспечения градостроительной деятельности.

По результатам указанной в настоящем пункте проверки администрация муниципального образования Приморско-Ахтарский район, направляет проект внесения изменений в Правила главе муниципального образования Приморско-Ахтарский район или в случае обнаружения его несоответствия требованиям и документам, указанным в настоящем пункте, в Комиссию на доработку.

4. Глава муниципального образования Приморско-Ахтарский район при получении проекта внесения изменений в настоящие Правила принимает решение о проведении общественных обсуждений по такому проекту в срок не позднее чем через десять дней со дня получения такого проекта, за исключением случаев, предусмотренных Градостроительным кодексом Российской Федерации, Положением об общественных обсуждениях.

5. Общественные обсуждения по проекту внесения изменений в Правила проводятся в соответствии с главой 5 настоящих Правил и положениями настоящей статьи.

6. Продолжительность общественных обсуждений по проекту внесения изменений в настоящие Правила определяется в соответствии со статьей 19 настоящих Правил.

7. После завершения общественных обсуждений по проекту внесения изменений в Правила Комиссия с учетом результатов таких общественных обсуждений обеспечивает внесение изменений в проект внесения изменений в Правила и представляет указанный проект главе муниципального образования Приморско-Ахтарский район.

8. Обязательными приложениями к проекту внесения изменений в Правила являются протокол общественных обсуждений и заключение о результатах

общественных обсуждений, за исключением случаев, если их проведение в соответствии с Градостроительным Кодексом Российской Федерации не требуется.

9. Глава муниципального образования Приморско-Ахтарский район в течение десяти дней после представления ему проекта внесения изменений в Правила, протокола и заключения о результатах общественных обсуждений должен принять решение о направлении указанного проекта в Совет муниципального образования Приморско-Ахтарский район для рассмотрения и утверждения или об отклонении проекта внесения изменений в настоящие Правила и направлении его на доработку с указанием даты его повторного представления.

## **Статья 21. Порядок утверждения внесенных изменений в Правила**

1. Решение о внесении изменений в Правила принимается Советом муниципального образования Приморско-Ахтарский район.

2. Проекты решений о внесении изменений в Правила вносятся в Совет муниципального образования Приморско-Ахтарский район и подлежат рассмотрению на заседании указанного органа и не позднее дня проведения заседания, следующего за ближайшим заседанием (в том числе в части прилагаемых документов и материалов, необходимых для рассмотрения проекта решения), с учетом особенностей, установленных настоящими Правилами.

3. Совет муниципального образования Приморско-Ахтарский район по результатам рассмотрения проекта внесения изменений в Правила и обязательных приложений к нему может утвердить изменения в Правила или направить проект внесения изменений в Правила главе муниципального образования Приморско-Ахтарский район на доработку.

4. Решение Совета муниципального образования Приморско-Ахтарский район об утверждении изменений в Правила подлежит опубликованию в порядке, установленном для официального опубликования муниципальных правовых актов, и размещению на официальном сайте муниципального образования Приморско-Ахтарский район.

5. Утвержденные Правила подлежат размещению в федеральной государственной информационной системе территориального планирования не позднее чем по истечении десяти дней с даты утверждения указанных Правил.

6. Утвержденные Правила не применяются в части, противоречащей ограничениям использования земельных участков и (или) расположенных на них объектов недвижимости и осуществления экономической и иной деятельности, установленной на приаэродромной территории, в границах которых полностью или частично расположена приаэродромная территория, установленная в соответствии с Воздушным кодексом Российской Федерации.

Срок приведения утвержденных Правил в соответствие с ограничениями использования объектов недвижимости, установленными на приаэродромной территории, не может превышать шесть месяцев.

7. Физические и юридические лица вправе оспорить решение об утверждении изменений в Правила в судебном порядке.

8. Органы государственной власти Российской Федерации, органы государственной власти субъектов Российской Федерации вправе оспорить решение об утверждении Правил в судебном порядке в случае несоответствия Правил законодательству Российской Федерации, а также документам территориального планирования Российской Федерации, схемам территориального планирования двух и более субъектов Российской Федерации, схемам территориального планирования субъекта Российской Федерации, утвержденным до утверждения Правил.

9. Правила, устанавливающие градостроительные регламенты применительно к земельным участкам, включенным в границы населенных пунктов из земель лесного фонда (за исключением лесных участков, которые до 1 января 2016 г. предоставлены гражданам или юридическим лицам либо на которых расположены объекты недвижимого имущества, права на которые возникли до 1 января 2016 г., и разрешенное использование либо назначение которых до их включения в границы населенных пунктов не было связано с использованием лесов), могут быть утверждены не ранее чем по истечении одного года со дня включения указанных земельных участков в границы населенных пунктов.

## **ГЛАВА 7. ПОЛОЖЕНИЕ О РЕГУЛИРОВАНИИ ИНЫХ ВОПРОСОВ ЗЕМЛЕПОЛЬЗОВАНИЯ И ЗАСТРОЙКИ**

### **Статья 22. Комплексное развитие территории**

1. Комплексное развитие территории - совокупность мероприятий, выполняемых в соответствии с утвержденной документацией по планировке территории и направленных на создание благоприятных условий проживания граждан, обновление среды жизнедеятельности и территорий общего пользования поселений, городских округов.

2. Вопросы, связанные с комплексным развитием территории, регулируются главой 10 Градостроительного кодекса Российской Федерации.

3. Порядок заключения органами местного самоуправления муниципальных образований Краснодарского края договоров о комплексном развитии территории по инициативе правообладателей земельных участков и (или) расположенных на них объектов недвижимости регулируется приказом департамента по архитектуре и градостроительству Краснодарского края от 1 декабря 2021 г. № 315 «Об утверждении Порядка заключения органами местного самоуправления муниципальных образований Краснодарского края договоров о комплексном развитии территории по инициативе правообладателей земельных участков и (или) расположенных на них объектов недвижимого имущества».

4. Расчетные показатели минимально допустимого уровня обеспеченности территории объектами коммунальной, транспортной, социальной инфраструктур и расчетные показатели максимально допустимого уровня территориальной доступности указанных объектов для населения в случае, если в границах территориальной зоны, применительно к которой устанавливается

градостроительный регламент, предусматривается осуществление деятельности по комплексному развитию принимаются согласно МНГП и требованиям действующего законодательства.

5. Предельные параметры в границах территорий, на которых предусматривается комплексное развитие территории, могут устанавливаться документацией по планировке территории в соответствии с заключенным договором о комплексном развитии территории при соблюдении требований МНГП и действующего законодательства.

### **Статья 23. Градостроительный план земельного участка**

1. Градостроительный план земельного участка выдается в целях обеспечения субъектов градостроительной деятельности информацией, необходимой для архитектурно-строительного проектирования, строительства, реконструкции объектов капитального строительства в границах земельного участка.

2. Информация, содержащаяся в градостроительном плане земельного участка, подготовка градостроительного плана земельного участка, иные вопросы, касающиеся градостроительного плана земельного участка, регулируются статьей 57.3 Градостроительного кодекса Российской Федерации.

### **Статья 24. Требования к архитектурно-градостроительному облику объекта капитального строительства**

1. В соответствии с Постановлением Правительства Российской Федерации от 29.05.2023 № 857 "Об утверждении требований к архитектурно-градостроительному облику объекта капитального строительства и Правил согласования архитектурно-градостроительного облика объекта капитального строительства" к архитектурно-градостроительному облику объекта капитального строительства устанавливаются следующие требования:

а) требования к объемно-пространственным характеристикам объектов капитального строительства устанавливаются путем перечисления архитектурных решений объектов капитального строительства, определяющих их размер, форму, функциональное назначение и местоположение в границах земельного участка;

б) требования к архитектурно-стилистическим характеристикам объектов капитального строительства устанавливаются путем перечисления характеристик элементов фасадов, а также элементов иных наружных частей объектов капитального строительства и их характеристик;

в) требования к цветовым решениям объектов капитального строительства устанавливаются путем перечисления цветов и оттенков для отделки их фасадов с указанием палитры;

г) требования к отделочным и (или) строительным материалам объектов капитального строительства устанавливаются путем перечисления материалов для отделки фасадов и приемов улучшения декоративных качеств фасадов объектов капитального строительства;

д) требования к размещению технического и инженерного оборудования на фасадах и кровлях объектов капитального строительства устанавливаются путем перечисления технических устройств (в том числе вентиляции и кондиционирования воздуха, газоснабжения, освещения, связи, видеонаблюдения) и приемов улучшения декоративных качеств фасадов объектов капитального строительства при размещении такого оборудования;

е) требования к подсветке фасадов объектов капитального строительства устанавливаются путем перечисления архитектурных приемов внешнего освещения их фасадов и цветов, а также оттенков такого освещения с указанием палитры.

2. На Карте границ территории, в которой предусматриваются требования к архитектурно-градостроительному облику объектов капитального строительства (Приложение 3) установлены границы территории, в которой предусматриваются требования к архитектурно-градостроительному облику объектов капитального строительства:

Код (числовое обозначение) вида разрешенного использования земельного участка	Наименование вида разрешенного использования земельного участка	Группа вида разрешенного использования земельного участка
2.1	Для индивидуального жилищного строительства	Индивидуальные жилые
2.1.1	Малозэтажная многоквартирная жилая застройка	Многоквартирные жилые
2.2	Для ведения личного подсобного хозяйства (приусадебный земельный участок)	Индивидуальные жилые
2.3	Блокированная жилая застройка	Многоквартирные жилые
2.5	Среднеэтажная жилая застройка	Многоквартирные жилые
2.6	Многоэтажная жилая застройка (высотная застройка)	Многоквартирные жилые
2.7	Обслуживание жилой застройки	Социальные
2.7.1	Хранение автотранспорта	Обслуживающие
3.1.1	Предоставление коммунальных услуг	Обслуживающие
3.1.2	Административные здания организаций, обеспечивающих предоставление коммунальных услуг	Обслуживающие
3.2.1	Дома социального обслуживания	Социальные
3.2.2	Оказание социальной помощи населению	Обслуживающие
3.2.3	Оказание услуг связи	Обслуживающие
3.2.4	Общежития	Социальные
3.3	Бытовое обслуживание	Обслуживающие
3.4.1	Амбулаторно-поликлиническое обслуживание	Социальные
3.4.2	Стационарное медицинское обслуживание	Социальные
3.4.3	Медицинские организации особого назначения	Социальные
3.5.1	Дошкольное, начальное и среднее общее образование	Социальные
3.5.2	Среднее и высшее профессиональное образование	Социальные
3.6.1	Объекты культурно-досуговой деятельности	Общественные

3.8.1	Государственное управление	Общественные
3.8.2	Представительская деятельность	Общественные
3.9.2	Проведение научных исследований	Общественные
3.9.3	Проведение научных испытаний	Общественные
3.10.1	Амбулаторное ветеринарное обслуживание	Общественные
3.10.2	Приюты для животных	Обслуживающие
4.1	Деловое управление	Общественные
4.2	Объекты торговли (торговые центры, ТРЦ и др.)	Общественные
4.3	Рынки	Общественные
4.4	Магазины	Общественные
4.5	Банковская и страховая деятельность	Общественные
4.6	Общественное питание	Общественные
4.7	Гостиничное обслуживание	Общественные
4.8.2	Проведение азартных игр	Общественные
4.9.1.2	Обеспечение дорожного отдыха	Обслуживающие
4.9.1.3	Автомобильные мойки	Обслуживающие
4.9.1.4	Ремонт автомобилей	Обслуживающие
4.10	Выставочно-ярмарочная деятельность	Общественные
5.1.2	Обеспечение занятий спортом в помещениях	Общественные
5.2.1	Туристическое обслуживание	Общественные
6.9	Склад	Обслуживающие
6.12	Научно-производственная деятельность	Общественные
8.3	Обеспечение внутреннего правопорядка	Общественные
9.2	Курортная деятельность	Общественные
9.2.1	Санаторная деятельность	Общественные
4.9.1	Объекты дорожного сервиса	Обслуживающие
4.0	Предпринимательство	Общественные

### 3. Требования к объемно-пространственным и архитектурно-стилистическим характеристикам объектов капитального строительства:

№ п/п	Код и наименование вида разрешенного использования земельного участка	Максимальный отступ зданий, сооружений, формирующих уличный фронт, от красных линий**, м	Минимальная высота здания вдоль улично-дорожной сети, м	Минимальный процент застроенности уличного фронта, %	Минимальная высота типового этажа, м	Минимальная высота первого этажа зданий***, м	Минимальный процент остекления фасада первого этажа***, %	Минимальная высота оконных проемов первых этажей***, м	Максимальный уклон кровли, градусов	Максимальная отметка входной группы, м	Максимальный выступ консольных элементов фасада здания, сооружения за допустимую линию застройки, м	Максимальная общая высота ограждений земельного участка от уровня земли***, м	Максимальная высота непросматриваемой части ограждений земельного участка***, м
1	2.1 Для индивидуального жилищного строительства	-	-	-	-	-	-	-	45	-	-	1,5	0,45
2	2.1.1 Малоэтажная многоквартирная жилая застройка	*	-	50	3,0	-	40	2,5	-	0,15	1,2	1,5	0,45
3	2.2 Для ведения личного подсобного хозяйства	-	-	-	-	-	-	-	45	-	-	1,5	0,45
4	2.3 Блокированная жилая застройка	*	-	50	3,0	-	-	-	-	0,15	1,2	1,5	0,45
5	2.5 Среднеэтажная жилая застройка	*	5,25	50	3,0	4,5	40	2,5	30	0,15	3	1,5	0,45
6	2.6 Многоэтажная жилая застройка (высотная застройка)	*	5,25	50	3,0	4,5	40	2,5	15	0,15	3	1,5	0,45
7	2.7 Обслуживание жилой застройки	*	5,25	-	3,0	4,5	40	2,5	30	0,15	0,4	-	-
8	2.7.1 Хранение автотранспорта	-	-	-	3,0	-	-	-	30	0,15	0,4	1,5	0,45
9	3.1.2 Административные здания организаций, обеспечивающих предоставление коммунальных услуг	*	4,35	****	3,0	3,6	40	2,5	30	0,15	0,4	1,5	0,45
10	3.2.1 Дома социального обслуживания	-	4,35	-	3,0	3,6	-	-	30	0,15	1,2	1,5	0,45
11	3.2.2 Оказание социальной помощи населению	*	4,35	****	3,0	3,6	40	2,5	30	0,15	0,4	-	-

№ п/п	Код и наименование вида разрешенного использования земельного участка	Максимальный отступ зданий, сооружений, формирующих уличный фронт, от красных линий**, м	Минимальная высота здания вдоль улично-дорожной сети, м	Минимальный процент застроенности уличного фронта, %	Минимальная высота типового этажа, м	Минимальная высота первого этажа зданий***, м	Минимальный процент остекления фасада первого этажа***, %	Минимальная высота оконных проемов первых этажей***, м	Максимальный уклон кровли, градусов	Максимальная отметка входной группы, м	Максимальный выступ консольных элементов фасада здания, сооружения за допустимую линию застройки, м	Максимальная общая высота ограждений земельного участка от уровня земли***, м	Максимальная высота непросматриваемой части ограждений земельного участка***, м
12	3.2.3 Оказание услуг связи	*	-	****	3,0	-	-	-	30	0,15	0,4	-	-
13	3.2.4 Общежития	*	4,35	****	3,0	3,6	40	2,5	30	0,15	1,2	1,5	0,45
14	3.3 Бытовое обслуживание	*	-	****	3,0	-	-	-	30	0,15	0,4	-	-
15	3.4.1 Амбулаторно-поликлиническое обслуживание	*	4,35	-	3,0	3,6	-	-	30	0,15	0,4	1,5	0,45
16	3.6.1 Объекты культурно-досуговой деятельности	-	5,25	-	3,6	4,5	-	-	30	0,15	3	-	-
17	3.8.1 Государственное управление	-	5,25	-	3,6	4,5	50	2,5	30	-	3	-	-
18	3.8.2 Представительская деятельность	-	5,25	-	3,6	4,5	50	2,5	30	-	3	-	-
20	3.9.2 Проведение научных исследований	*	4,35	****	3,0	3,6	50	2,5	30	0,15	3	-	-
21	3.9.3 Проведение научных испытаний	*	4,35	****	3,0	3,6	50	2,5	30	0,15	0,4	-	-
22	3.10.1 Амбулаторное ветеринарное обслуживание	*	4,35	****	3,0	3,6	50	2,5	30	0,15	0,4	-	-
23	3.10.2 Приюты для животных	*	-	****	3,0	-	-	-	30	0,15	0,4	1,5	0,45
24	4.1 Деловое управление	*	5,25	****	3,6	4,5	50	2,5	30	0,15	3	1,5	0,45
25	4.2 Объекты торговли (торговые центры, торгово-развлекательные центры (комплексы))	*	5,25	-	4,5	4,5	50	2,5	30	0,15	3	1,5	0,45
26	4.3 Рынки	*	5,25	****	3,6	4,5	50	2,5	30	0,15	0,4	1,5	0,45
27	4.4 Магазины	*	5,25	****	3,0	4,5	50	2,5	30	0,15	3	-	-

№ п/п	Код и наименование вида разрешенного использования земельного участка	Максимальный отступ зданий, строений, сооружений, формирующих уличный фронт, от красных линий**, м	Минимальная высота здания вдоль улично-дорожной сети, м	Минимальный процент застроенности уличного фронта, %	Минимальная высота типового этажа, м	Минимальная высота первого этажа зданий***, м	Минимальный процент остекления фасада первого этажа***, %	Минимальная высота оконных проемов первых этажей***, м	Максимальный уклон кровли, градусов	Максимальная отметка входной группы, м	Максимальный выступ консольных элементов фасада здания, сооружения за допустимую линию застройки, м	Максимальная общая высота ограждений земельного участка от уровня земли***, м	Максимальная высота непросматриваемой части ограждений земельного участка***, м
28	4.5 Банковская и страховая деятельность	*	5,25	****	3.6	4,5	50	2,5	30	0,15	0,4	-	-
29	4.6 Общественное питание	*	5,25	****	3.6	4,5	50	2,5	30	0,15	0,4	1,5	0,45
30	4.7 Гостиничное обслуживание	*	5,25	****	3.0	4,5	50	2,5	30	0,15	3	1,5	0,45
31	4.8.2 Проведение азартных игр	*	5,25	****	3.6	4,5	50	2,5	30	0,15	0,4	-	-
32	4.9.1.2 Обеспечение дорожного отдыха	*	5,25	****	3.0	4,5	50	2,5	30	0,15	0,4	-	-
33	4.9.1.3 Автомобильные мойки	*	5,25	****	-	4,5	-	-	-	0,15	0,4	-	-
34	4.9.1.4 Ремонт автомобилей	*	5,25	****	-	4,5	-	-	-	0,15	0,4	-	-
35	4.10 Выставочно-ярмарочная деятельность	*	5,25	****	3.6	4,5	50	2,5	30	0,15	3	-	-
36	5.1.2 Обеспечение занятий спортом в помещениях	*	5,25	****	3.0	4,5	-	-	30	0,15	3	-	-
37	5.2.1 Туристическое обслуживание	*	5,25	****	3.0	4,5	50	2,5	30	0,15	0,4	1,5	0,45
38	6.12 Научно-производственная деятельность	-	5,25	-	3.6	4,5	50	2,5	30	0,15	3	-	-
39	8.3 Обеспечение внутреннего правопорядка	-	5,25	-	3.6	4,5	-	-	30	0,15	0,4	-	-
40	9.2.1 Санаторная деятельность	-	5,25	-	3.0	4,5	50	2,5	30	0,15	3	1,5	0,45

\* показатель принимается как отступ на 3 м от минимального отступа зданий, строений, сооружений от красных линий по каждой территориальной зоне отдельно, в соответствии с ПЗЗ МО;

\*\* не регламентируется:

- в случае наличия на земельном участке зон с особыми условиями использования территории, запрещающих размещение объектов капитального строительства в соответствии с требованием;
- в случае разработки проекта планировки на территорию;
- для зданий высотой более 18 м, выходящих на границу участка, примыкающую к существующей УДС;
- при длине границы участка вдоль красной линии менее 25 м;

\*\*\* параметр действует на фасады и ограждения, выходящие на границу участка, примыкающую к территориям общего пользования;

\*\*\*\* не регламентируется при длине участка вдоль красных линий от 0 до 54 м, от 55 до 92 м - 60%, от 93 м - 70% (по каждой стороне участка).

Примечания:

1. Параметры, касающиеся первых этажей здания, а именно минимальная высота первого этажа, минимальный процент остекления фасада первого этажа, минимальная высота оконных проемов первых этажей, максимальная отметка входной группы, не регламентируются в случае крупнопанельного домостроения.
2. Высота непросматриваемой части ограждений рассчитывается с учетом высоты опоры ограждения, если ширина опоры больше высоты непросматриваемой части.

#### 4. Требования к внешнему облику фасадов объектов капитального строительства, относящихся к группе “Многоквартирные жилые”:

№ п/п	Параметр	Конструктивный элемент	Требования
1	Требования к цветовым характеристикам зданий, строений и сооружений	1.1 Стены	<ul style="list-style-type: none"> <li>• 1.1.1 В цветовом решении облицовочных материалов каждой блок-секции объекта (за исключением площади остекления) разрешается использовать 1 оттенок в качестве основного цвета и не более двух - в качестве дополнительных цветов. Основной оттенок должен быть использован на большей части площади фасада, дополнительные - суммарно на меньшей части.</li> <li>• 1.1.2 Цветовое решение должно осуществляться в соответствии с разрешенными к использованию RAL:               <ul style="list-style-type: none"> <li>- основные оттенки - 9010, 150-5, 9001, 160-3, 160-5, 060 90 10, 070 90 10, 060 90 05, 1013, 840-2, 100 80 05, 110 80 10, 7032, 120 70 05, 840-1, 120-5, 1015, 310-1, 9002, 080 80 05, 095 80 10, 7044, 7038, 9018, 830-1, 240 80 05, 160 80 05, 160 70 05, 060 80 20, 040 80 10, 080 80 10, 070 80 20, 780-4, 080 80 20, 1001, 080 70 30, 085 70 20, 060 70 10, 050 70 20, 070 70 10, 1019, 050 60 10;</li> <li>- дополнительные оттенки - 9010, 070 90 20, 1014, 1000, 070 80 20, 020 80 05, 7035, 180 80 05, 140 80 10, 130 70 10, 180 70 05, 1002, 070 70 30, 050 70 20, 340 70 05, 000 65 00, 040 70 10, 360 60 05, 060 60 20, 1011, 075 70 20, 1020, 075 60 20, 7004, 140 60 05, 7030, 060 60 05, 070 60 10, 040 50 20, 7048, 7037, 7001, 7034, 7033, 060 50 30, 070 50 20, 040 50 30, 1036, 7036, 7039, 060 50 05, 050 50 10, 8025, 8002, 030 40 30, 050 40 30, 7002, 7003, 7005, 7009, 7015, 8028.</li> </ul> </li> </ul>
		1.2 Окна	<ul style="list-style-type: none"> <li>• 1.1.3 При подборе материалов неоднородной текстуры (натуральных - кирпич, гранит и т. д. и имитирующих натуральные - композитные плиты и т.д.) допускается отклонение от перечня разрешенных RAL. В составе натуральных материалов должны отсутствовать дополнительные цветные пигменты. Колер материалов, имитирующих натуральные, должен совпадать с натуральным цветом этих материалов.</li> <li>• 1.1.4 При создании архитектурных решений необходимо выполнять стыковку наружных стеновых панелей в тон их отделки. Цветовое решение наличников на стыках поверхностей должно осуществляться в соответствии с колером отделки этих поверхностей.</li> <li>• 1.2.2 Все элементы окон (за исключением стекла) должны выполняться в едином цветовом решении. Допускается применение разных цветов для разных по назначению групп проемов (окна жилых помещений, витрины коммерческих предприятий).</li> </ul>
			<ul style="list-style-type: none"> <li>• 1.2.1 Цветовое решение должно осуществляться в соответствии с разрешенными к использованию RAL: 9010, 1002, 7010, 7011, 7024, 7026, 820-5, 7021, 8014, 9005.</li> </ul>

	<p>1.3 Остекление</p> <p>1.4 Цоколь</p> <p>1.5 Кровля</p> <p>1.6 Элементы входных групп</p> <p>1.7 Ограждения</p>	<ul style="list-style-type: none"> <li>1.3.1 Не допускается использование цветного (тонируемого в массе), непросматриваемого зеркального остекления.</li> <li>1.3.2 Цветовое решение должно осуществляться в нейтральных* и серых оттенках стекла.**</li> <li>1.4.1 Предусмотреть цветовое решение, соответствующее одному из колеров элементов здания (стен, перекрытий, элементов окон, ограждений).</li> <li>1.4.2 Цветовое решение должно осуществляться в соответствии с разрешенными к использованию RAL: 9010, 150-5, 9001, 160-3, 160-5, 060 90 10, 070 90 10, 060 90 05, 1013, 840-2, 100 80 05, 110 80 10, 7032, 120 70 05, 840-1, 120-5, 1015, 310-1, 9002, 080 80 05, 095 80 10, 7044, 7038, 9018, 830-1, 240 80 05, 160 80 05, 160 70 05, 060 80 20, 040 80 10, 080 80 10, 070 80 20, 780-4, 080 80 20, 1001, 080 70 30, 085 70 20, 060 70 10, 050 70 20, 070 70 10, 1019, 050 60 10, 070 90 20, 1014, 1000, 070 80 20, 020 80 05, 7035, 180 80 05, 140 80 10, 130 70 10, 180 70 05, 1002, 070 70 30, 050 70 20, 340 70 05, 000 65 00, 040 70 10, 360 60 05, 060 60 20, 1011, 075 70 20, 1020, 075 60 20, 7004, 140 60 05, 7030, 060 60 05, 070 60 10, 040 50 20, 7048, 7037, 7001, 7034, 7033, 060 50 30, 070 50 20, 040 50 30, 1036, 7036, 7039, 060 50 05, 050 50 10, 8025, 8002, 030 40 30, 050 40 30, 7002, 7003, 7005, 7009, 7015, 8028.</li> <li>1.5.1 Цветовое решение должно осуществляться в соответствии с разрешенными к использованию RAL: 7045, 8028, 820-5, 7024, 8004, 3005, 9006, 8011, 3007, 7021.</li> <li>1.6.1 Цветовое решение должно осуществляться в соответствии с разрешенными к использованию RAL: 9010, 150-5, 9001, 160-3, 160-5, 060 90 10, 070 90 10, 060 90 05, 1013, 840-2, 100 80 05, 110 80 10, 7032, 120 70 05, 840-1, 120-5, 1015, 310-1, 9002, 080 80 05, 095 80 10, 7044, 7038, 9018, 830-1, 240 80 05, 160 80 05, 160 70 05, 060 80 20, 040 80 10, 080 80 10, 070 80 20, 780-4, 080 80 20, 1001, 080 70 30, 085 70 20, 060 70 10, 050 70 20, 070 70 10, 1019, 050 60 10, 070 90 20, 1014, 1000, 070 80 20, 020 80 05, 7035, 180 80 05, 140 80 10, 130 70 10, 180 70 05, 1002, 070 70 30, 050 70 20, 340 70 05, 000 65 00, 040 70 10, 360 60 05, 060 60 20, 1011, 075 70 20, 1020, 075 60 20, 7004, 140 60 05, 7030, 060 60 05, 070 60 10, 040 50 20, 7048, 7037, 7001, 7034, 7033, 060 50 30, 070 50 20, 040 50 30, 1036, 7036, 7039, 060 50 05, 050 50 10, 8025, 8002, 030 40 30, 050 40 30, 7002, 7003, 7005, 7009, 7015, 8028.</li> <li>1.7.1 В ограждениях балконов, лоджий, парапетов и прочих элементов здания предусмотреть цветовое решение, соответствующее одному из колеров элементов здания (стен, элементов окон).</li> <li>1.7.2 В ограждении земельного участка цветовое решение должно осуществляться в соответствии с разрешенными к использованию RAL: 9010, 9001, 7032, 9006, 1019, 7004, 7005, 7024, 8028, 6003, 6020, 7016, 8017, 9005.</li> </ul>	<p>*Нейтральный оттенок стекла – это стекло с максимальной прозрачностью, без искажения цвета.</p> <p>**Серые оттенки стекла необходимо подобрать с учетом каталога производителя.</p> <ul style="list-style-type: none"> <li>1.4.3 При подборе материалов неоднородной текстуры (натуральных - кирпич, гранит и т.д. и имитирующих натуральные - композитные плиты и т.д.) допускается отклонение от перечня разрешенных RAL. В составе натуральных материалов должны отсутствовать дополнительные цветные пигменты. Колер материалов, имитирующих натуральные, должен совпадать с натуральным цветом этих материалов.</li> <li>1.4.4 При создании архитектурных решений необходимо выполнять стыковку наружных стеновых панелей в тон их отделки. Цветовое решение нащельников на стыках поверхностей должно осуществляться в соответствии с колером отделки этих поверхностей.</li> <li>1.5.2 Все элементы кровли, за исключением функциональных элементов эксплуатируемой кровли (озеленение, детские площадки, террасы и др.), должны выполняться в едином цветовом решении.</li> <li>1.6.2 Допускается использовать один из следующих акцентных оттенков RAL: 9010, 085 90 30, 080 80 40, 210 70 10, 050 70 30, 060 70 40, 070 70 40, 075 70 50, 3012, 280 70 10, 6033, 5014, 5024, 230 50 10, 050 60 40, 2003, 240-2, 160 60 20, 040 50 40, 030 50 30, 8001, 6010, 6011, 8023, 5000, 180 40 15, 6028, 8015.</li> <li>1.6.3 При подборе материалов неоднородной текстуры (натуральных - кирпич, гранит и т.д. и имитирующих натуральные - композитные плиты и т.д.) допускается отклонение от перечня разрешенных RAL. В составе натуральных материалов должны отсутствовать дополнительные цветные пигменты. Колер материалов, имитирующих натуральные, должен совпадать с натуральным цветом этих материалов.</li> <li>1.7.3 Для ограждений, выполненных из латуни или покрытых имитацией латуни, а также для ограждений, выполненных из кортена, допускается отклонение от перечня разрешенных RAL в пользу натурального цвета материала.</li> <li>1.7.4 Цветовое решение ограждений, выполненных из стекла, должно осуществляться в нейтральных* и серых оттенках.**</li> </ul> <p>*Нейтральный оттенок стекла – это стекло с максимальной прозрачностью, без искажения цвета.</p> <p>**Серые оттенки стекла необходимо подобрать с учетом каталога производителя.</p>
2	<p>Требования к отделочным материалам фасадов зданий, строений и сооружений</p> <p>2.1 Стены</p> <p>2.2 Окна</p>	<ul style="list-style-type: none"> <li>2.1.1 При использовании двух и более типов материалов необходимо обеспечивать их стыковку в разных (смещенных друг относительно друга не менее, чем на 3 см) плоскостях. Один из материалов должен быть основным и использоваться на большей части площади фасада.</li> <li>2.1.2 При применении системы навесного фасада не допускается использовать для панелей пропорции менее 1:2. В отделке фасадов не допускается применение материала с креплением на видимых кляммерах (открытые системы крепления).</li> <li>2.1.3 Материалы с глянцевой поверхностью (за исключением стекла) должны применяться на меньшей части площади фасада.</li> <li>2.2.1 Не допускается облицовка откосов керамической плиткой, а также применение на откосах системы навесного фасада (за исключением системы с использованием панелей, имитирующих натуральные материалы).</li> </ul>	<ul style="list-style-type: none"> <li>2.1.4 Материалы, имитирующие натуральные, должны соответствовать им по фактуре.</li> <li>2.1.5 Не допускается окраска поверхностей, облицованных натуральным камнем.</li> <li>2.1.6 Не допускается использовать: пленку (в том числе самоклеящуюся), профилированный лист, асбестоцементный лист, металлический и пластиковый (виниловый) сайдинг, поликарбонат, ПВХ-панели (за исключением HPL-панелей с имитацией дерева, металла и бетона), крупные фракции штукатурки “фактурная шуба” и “короед”, стекломатезитовые листы.</li> <li>2.2.2 Все элементы окон (за исключением стекла) должны выполняться в едином материале. Допускается применение разных материалов для разных по назначению групп проемов (окна жилых помещений, витрины коммерческих предприятий).</li> </ul>

		<p>2.3 Остекление</p> <ul style="list-style-type: none"> <li>2.3.1 Не допускается установка дверных заполнений с остеклением менее 70% полотна (за исключением дверных проемов к техническим помещениям).</li> <li>2.3.2 При остеклении балконов и лоджий не допускается устройство глухих пластиковых полотен.</li> </ul> <p>2.4 Цоколь</p> <ul style="list-style-type: none"> <li>2.4.1 При использовании двух и более материалов необходимо обеспечивать их стыковку в разных (смещенных друг относительно друга не менее, чем на 3 см) плоскостях. Один из материалов должен быть основным и использоваться на большей части площади цоколя.</li> <li>2.4.2 При применении системы навесного фасада не допускается использовать для панелей пропорции менее 1:2. В отделке цоколя не допускается применение материала с креплением на видимых кляммерах (открытые системы крепления).</li> <li>2.4.3 Материалы с глянцевой поверхностью (за исключением стекла) должны применяться на меньшей части площади цоколя.</li> <li>2.4.4 Материалы, имитирующие натуральные, должны соответствовать им по фактуре.</li> </ul> <p>2.5 Кровля</p> <ul style="list-style-type: none"> <li>2.5.1 Не допускается использовать: асбестоцементный лист, пластиковый (виниловый) сайдинг, поликарбонат, ПВХ-панели, ондулин, шифер, сланцевую кровлю, фанеру, вагонку.</li> </ul> <p>2.6 Элементы входных групп</p> <ul style="list-style-type: none"> <li>2.6.1 Для навесов и козырьков не допускается использовать: асбестоцементный лист, пластиковый (виниловый) сайдинг, поликарбонат, ондулин, шифер, сланцевую кровлю, фанеру, вагонку, ПВХ-панели (за исключением НРЛ-панелей с имитацией дерева, металла и бетона), крупные фракции штукатурки “фактурная шуба” и “короед”, стекломатезитовые листы.</li> <li>2.6.2 Не допускается устройство радиальных козырьков и навесов.</li> <li>2.6.3 Для лестниц, площадок, ступеней не допускается использовать: материалы с классом противоскольжения менее R12, резиновую плитку.</li> </ul> <p>2.7 Ограждение</p> <ul style="list-style-type: none"> <li>2.7.1 Для ограждений участка, а также балконов и парапетов не допускается использовать: профилированный лист, асбестоцементный лист, металлический и пластиковый (виниловый) сайдинг, поликарбонат, стекломатезитовые листы, фанеру, вагонку.</li> </ul>	<ul style="list-style-type: none"> <li>2.3.3 Не допускается использование тонированного в массе, а также непросматриваемого зеркального остекления.</li> <li>2.4.5 Не допускается окраска поверхностей, облицованных натуральным камнем.</li> <li>2.4.6 Для навесов и козырьков к приямкам не допускается использовать: профилированный лист, металлический и пластиковый (виниловый) сайдинг, поликарбонат (за исключением монолитного).</li> <li>2.4.7 Не допускается устройство радиальных козырьков и навесов к приямкам.</li> <li>2.4.8 Не допускается использовать: пленку (в том числе самоклеящуюся), профилированный лист, асбестоцементный лист, металлический и пластиковый (виниловый) сайдинг, поликарбонат, ПВХ-панели (за исключением НРЛ-панелей с имитацией дерева, металла и бетона), крупные фракции штукатурки “фактурная шуба” и “короед”, стекломатезитовые листы.</li> <li>2.6.4 Материалы, имитирующие натуральные, должны соответствовать им по фактуре</li> <li>2.6.5 Не допускается окраска поверхностей, облицованных натуральным камнем.</li> <li>2.6.6 Необходимо предусматривать придверные грязезащитные системы.</li> <li>2.7.2 Материалы, имитирующие натуральные, должны соответствовать им по фактуре.</li> </ul>
3	Требования к размещению технического и инженерного оборудования на фасадах зданий, строений и сооружений	<ul style="list-style-type: none"> <li>3.1 Элементы систем кондиционирования (наружные блоки систем кондиционирования и вентиляции, отверстия для монтажа бризера), а также антенны должны: <ul style="list-style-type: none"> <li>- размещаться упорядоченно, с привязкой к архитектурному решению фасада и единой композиционной (вертикальной, горизонтальной) системе осей;</li> <li>- размещаться с использованием стандартных конструкций крепления и с использованием маскирующих ограждений (решеток, жалюзи, корзин);</li> <li>- оснащаться кабель-каналами, скрытыми за фасадом или замаскированными в тон колера соответствующей плоскости фасада.</li> </ul> </li> <li>3.2 Для элементов систем кондиционирования необходимо предусматривать скрытое организованное водоотведение.</li> <li>3.3 Размещение элементов систем кондиционирования допускается: <ul style="list-style-type: none"> <li>- на кровле объекта (крышные кондиционеры с внутренними воздуховодными каналами);</li> <li>- в нижней части оконных проемов, в окнах подвального этажа без выхода за плоскость фасада;</li> <li>- в простенках между оконными и дверными проемами;</li> <li>- на всех фасадах, брандмауэрах;</li> <li>- на лоджиях и балконах - при условии выделения общей несущей основы (технической зоны, отделенной перегородкой или стеной от балкона/лоджии) на всю высоту этажа.</li> </ul> </li> </ul>	<ul style="list-style-type: none"> <li>3.4 Размещение элементов систем кондиционирования не допускается: <ul style="list-style-type: none"> <li>- в оконных и дверных проемах с выступанием за плоскость фасада;</li> <li>- над пешеходными тротуарами.</li> </ul> </li> <li>3.5 Маскирующие ограждения должны иметь окраску, соответствующую одному из колеров элементов здания (стен, перекрытий, элементов окон, цоколя).</li> <li>3.6 Цветовое решение элементов системы наружного водоотведения (водосточные трубы, желоба) должно осуществляться в тон соответствующей плоскости стены.</li> </ul>

4	Требования к подсветке фасадов зданий, строений и сооружений	<ul style="list-style-type: none"> <li>4.1 Входные группы жилой и общественной части должны иметь освещение.</li> <li>4.2 Запрещается использовать в подсветке фасадов пиксельную, мигающую подсветку</li> <li>4.3 Приборы архитектурной подсветки должны располагаться таким образом, чтобы их выходные отверстия экранировались светозащитными устройствами или не оказывались в центре поля зрения водителей и пешеходов в главных направлениях движения.</li> </ul>	<ul style="list-style-type: none"> <li>4.4 Подсветка осуществляется с цветовой температурой (Тц) в диапазоне 2000-2700 К.</li> <li>4.5 Не допускается засветка окон жилых помещений, расположенных вблизи зданий, а также камер видеонаблюдения.</li> </ul>
---	--	---	---

## 5. Требования к внешнему облику фасадов объектов капитального строительства, относящихся к группе “Социальные”:

№ п/п	Параметр	Конструктивный элемент	Требования
1	Требования к цветовым характеристикам зданий, строений и сооружений	<p>1.1 Стены</p> <p>1.2 Окна</p> <p>1.3 Остекление</p> <p>1.4 Цоколь</p>	<ul style="list-style-type: none"> <li>1.1.1 В цветовом решении облицовочных материалов объекта (за исключением площади остекления) разрешается использовать 1 оттенок в качестве основного цвета, не более двух - в качестве дополнительных цветов и не более трех - в качестве акцентных цветов. Основной оттенок должен быть использован на большей части площади фасада, дополнительные - суммарно на меньшей части. Акцентный оттенок (при наличии) должен вводиться для обоснованного выделения архитектурных элементов здания (декоративные элементы, выступающие импосты, фрагменты стен, элементы входных групп и т.д.).</li> <li>1.1.2 Цветовое решение должно осуществляться в соответствии с разрешенными к использованию RAL: <ul style="list-style-type: none"> <li>- основные оттенки - 9010, 150-5, 9001, 160-3, 160-5, 060 90 10, 070 90 10, 100 93 05, 085 93 05, 000 90 00, 110-1, 1013, 840-1, 840-2, 120-5, 100 80 05, 110 80 10, 1015, 310-1, 9002, 080 80 05, 095 80 10, 9018, 830-1, 040 80 10, 080 80 10, 070 80 20, 780-4;</li> <li>- дополнительные оттенки - 9010, 070 90 20, 1014, 1000, 070 80 20, 020 80 05, 180 80 05, 140 80 10, 130 70 10, 180 70 05, 1002, 070 70 30, 050 70 20, 260 80 10, 340 70 05, 000 65 00, 040 70 10, 360 60 05, 060 60 20, 1011, 075 70 20, 1020, 7004, 140 60 05, 7030, 7048, 7037, 240 60 05, 7001, 7034, 7033, 060 50 30, 050 50 30, 1036, 7036, 7039, 150 60 10, 7002, 100 50 05, 100 50 10, 040 50 20, 8002;</li> </ul> </li> <li>1.2.1 Цветовое решение должно осуществляться в соответствии с разрешенными к использованию RAL: 9010, 1002, 7010, 7011, 7024, 7026, 820-5, 7021, 8014, 9005.</li> <li>1.3.1 Не допускается использование цветного (тонированного в массе), непросматриваемого зеркального остекления.</li> <li>1.3.2 Цветовое решение должно осуществляться в нейтральных* и серых оттенках.**</li> <li>1.4.1 Предусмотреть цветовое решение, соответствующее колеру стены, примыкающей к цоколю.</li> <li>1.4.2 Цветовое решение должно осуществляться в соответствии с разрешенными к использованию RAL: 9010, 150-5, 9001, 160-3, 160-5, 060 90 10, 070 90 10, 100 93 05, 085 93 05, 000 90 00, 110-1, 1013, 840-1, 840-2, 120-5, 100 80 05, 110 80 10, 1015, 310-1, 9002, 080 80 05, 095 80 10, 9018, 830-1, 040 80 10, 080 80 10, 070 80 20, 780-4, 9010, 070 90 20, 1014, 1000, 070 80 20, 020 80 05, 180 80 05, 140 80 10, 130 70 10, 180 70 05, 1002, 070 70 30, 050 70 20, 260 80 10, 340 70 05, 000 65 00, 040 70 10, 360 60 05, 060 60 20, 1011, 075 70 20, 1020, 7004, 140 60 05, 7030, 7048, 7037, 240 60 05, 7001, 7034, 7033, 060 50 30, 050 50 20, 8002.</li> </ul> <ul style="list-style-type: none"> <li>- акцентные оттенки - 9010, 085 90 30, 110 90 35, 100 90 40, 070 80 30, 080 80 40, 280 80 15, 290 80 15, 310 80 15, 040 80 20, 050 80 30, 070 80 40, 1034, 060 70 40, 050 70 30, 050 70 40, 020 80 20, 1018, 1028, 6027, 210 70 10, 230 70 20, 240 70 25, 5012, 280 70 20, 3015, 030 70 20, 3012, 2003, 2012, 050 60 40, 3022, 040 70 20, 320 70 15, 4009, 280 70 10, 310 60 15, 5024, 240-2, 6021, 3014, 1032, 070 70 40, 020 70 10, 170 60 10, 160 60 20, 5014, 040 60 20, 050 60 20, 040 50 10, 060 50 20, 040 50 40, 030 50 30, 040 50 30, 8004, 4001, 5018, 5007, 180 50 15, 8001, 8025, 230 50 10, 8024.</li> <li>1.1.3 При подборе материалов неоднородной текстуры (натуральных - кирпич, гранит и т. д. и имитирующих натуральные - композитные плиты и т.д.) допускается отклонение от перечня разрешенных RAL. В составе натуральных материалов должны отсутствовать дополнительные цветные пигменты. Колер материалов, имитирующих натуральные, должен совпадать с натуральным цветом этих материалов.</li> <li>1.1.4 При создании архитектурных решений необходимо выполнять стыковку наружных стеновых панелей в тон их отделки. Цветовое решение нащельников на стыках поверхностей должно осуществляться в соответствии с колером отделки этих поверхностей. Поэтажное деление торцевыми поверхностями плит перекрытий допускается при условии отделки плиты в тон соответствующей плоскости стены фасада.</li> <li>1.2.2 Все элементы окон (за исключением стекла) должны выполняться в едином цветовом решении. Допускается применение отличающегося цвета для окон первого этажа здания.</li> <li>*Нейтральный оттенок стекла – это стекло с максимальной прозрачностью, без искажения цвета.</li> <li>**Серые оттенки стекла необходимо подобрать с учетом каталога производителя.</li> <li>1.4.3 При подборе материалов неоднородной текстуры (натуральных - кирпич, гранит и т. д. и имитирующих натуральные - композитные плиты и т.д.) допускается отклонение от перечня разрешенных RAL. В составе натуральных материалов должны отсутствовать дополнительные цветные пигменты. Колер материалов, имитирующих натуральные, должен совпадать с натуральным цветом этих материалов.</li> <li>1.4.4 При создании архитектурных решений необходимо выполнять стыковку наружных стеновых панелей в тон их отделки. Цветовое решение нащельников на стыках поверхностей должно осуществляться в соответствии с колером отделки этих поверхностей.</li> </ul>

		30, 1036, 7036, 7039, 150 60 10, 7002, 100 50 05, 100 50 10, 040 50 20, 8002.	
	1.5 Кровля	<ul style="list-style-type: none"> <li>1.5.1 Цветовое решение должно осуществляться в соответствии с разрешенными к использованию RAL: 7045, 8028, 820-5, 7024, 7021.</li> </ul>	<ul style="list-style-type: none"> <li>1.5.2 Все элементы кровли, за исключением функциональных элементов эксплуатируемой кровли (озеленение, детские площадки, террасы и др.), должны выполняться в едином цветовом решении.</li> </ul>
	1.6 Элементы входных групп	<ul style="list-style-type: none"> <li>1.6.1 Цветовое решение должно осуществляться в соответствии с разрешенными к использованию RAL: 9010, 150-5, 9001, 160-3, 160-5, 060 90 10, 070 90 10, 100 93 05, 085 93 05, 000 90 00, 110-1, 1013, 840-1, 840-2, 120-5, 100 80 05, 110 80 10, 1015, 310-1, 9002, 080 80 05, 095 80 10, 9018, 830-1, 040 80 10, 080 80 10, 070 80 20, 780-4, 9010, 070 90 20, 1014, 1000, 070 80 20, 020 80 05, 180 80 05, 140 80 10, 130 70 10, 180 70 05, 1002, 070 70 30, 050 70 20, 260 80 10, 340 70 05, 000 65 00, 040 70 10, 360 60 05, 060 60 20, 1011, 075 70 20, 1020, 7004, 140 60 05, 7030, 7048, 7037, 240 60 05, 7001, 7034, 7033, 060 50 30, 050 50 30, 1036, 7036, 7039, 150 60 10, 7002, 100 50 05, 100 50 10, 040 50 20, 8002.</li> <li>1.6.2 Допускается использовать один из следующих акцентных оттенков RAL: 9010, 085 90 30, 110 90 35, 100 90 40, 070 80 30, 080 80 40, 280 80 15, 290 80 15, 310 80 15, 040 80 20, 050 80 30, 070 80 40, 1034, 060 70 40, 050 70 30, 050 70 40, 020 80 20, 1018, 1028, 6027, 210 70 10, 230 70 20, 240 70 25, 5012, 280 70 20, 3015, 030 70 20, 3012, 2003, 2012, 050 60 40, 3022, 040 70 20, 320 70 15, 4009, 280 70 10, 310 60 15, 5024, 240-2, 6021, 3014, 1032, 070 70 40, 020 70 10, 170 60 10, 160 60 20, 5014, 040 60 20, 050 60 20, 040 50 10, 060 50 20, 040 50 40, 030 50 30, 040 50 30, 8004, 4001, 5018, 5007, 180 50 15, 8001, 8025, 230 50 10, 8024.</li> </ul>	<ul style="list-style-type: none"> <li>1.6.3 При подборе материалов неоднородной текстуры (натуральных - кирпич, гранит и т. д. и имитирующих натуральные - композитные плиты и т.д.) допускается отклонение от перечня разрешенных RAL. В составе натуральных материалов должны отсутствовать дополнительные цветные пигменты. Колер материалов, имитирующих натуральные, должен совпадать с натуральным цветом этих материалов.</li> </ul>
	1.7 Ограждения	<ul style="list-style-type: none"> <li>1.7.1 Цветовое решение ограждений элементов здания, парапетов, а также ограждений земельного участка должно осуществляться в соответствии с разрешенными к использованию RAL: 9010, 9001, 7032, 9006, 1019, 7004, 7005, 7024, 8028, 6003, 6020, 7016, 8017, 9005.</li> <li>1.7.2 Для ограждений, выполненных из латуни или покрытых имитацией латуни, а также для ограждений, выполненных из кортена, допускается отклонение от перечня разрешенных RAL в пользу натурального цвета материала.</li> </ul>	<ul style="list-style-type: none"> <li>1.7.3 Цветовое решение ограждений, выполненных из стекла, должно осуществляться в нейтральных* и серых оттенках.** *Нейтральный оттенок стекла – это стекло с максимальной прозрачностью, без искажения цвета. **Серые оттенки стекла необходимо подобрать с учетом каталога производителя.</li> </ul>
2	Требования к отделочным материалам фасадов зданий, строений и сооружений	<p>2.1 Стены</p> <ul style="list-style-type: none"> <li>2.1.1 При использовании двух и более типов материалов необходимо обеспечивать их стыковку в разных (смещенных друг относительно друга не менее, чем на 3 см) плоскостях. Один из материалов должен быть основным и использоваться на большей части площади фасада.</li> <li>2.1.2 При применении системы навесного фасада не допускается использовать для панелей пропорции менее 1:2. В отделке фасадов не допускается применение материала с креплением на видимых кляммерах (открытые системы крепления).</li> <li>2.1.3 Материалы с глянцевой поверхностью (за исключением стекла) должны применяться на меньшей части площади фасада.</li> </ul> <p>2.2 Окна</p> <ul style="list-style-type: none"> <li>2.2.1 Не допускается облицовка откосов керамической плиткой, а также применение на откосах системы навесного фасада (за исключением системы с использованием панелей, имитирующих натуральные материалы).</li> </ul> <p>2.3 Остекление</p> <ul style="list-style-type: none"> <li>2.3.1 Не допускается установка дверных заполнений с остеклением менее 70% полотна (за исключением дверных проемов к техническим помещениям).</li> </ul> <p>2.4 Цоколь</p> <ul style="list-style-type: none"> <li>2.4.1 При использовании двух и более материалов необходимо обеспечивать их стыковку в разных (смещенных друг относительно друга не менее, чем на 3 см) плоскостях. Один из материалов должен быть основным и использоваться на большей части площади цоколя.</li> <li>2.4.2 При применении системы навесного фасада не допускается использовать</li> </ul>	<ul style="list-style-type: none"> <li>2.1.4 Материалы, имитирующие натуральные, должны соответствовать им по фактуре.</li> <li>2.1.5 Не допускается окраска поверхностей, облицованных натуральным камнем.</li> <li>2.1.6 Не допускается использовать: пленку (в том числе самоклеящуюся), профилированный лист, асбестоцементный лист, металлический и пластиковый (виниловый) сайдинг, сотовый поликарбонат, ПВХ-панели (за исключением HPL-панелей с имитацией дерева, металла и бетона), крупные фракции штукатурки “фактурная шуба” и “короед”, стекломagneзитовые листы, глянцевые керамогранитные плиты.</li> <li>2.2.2 Все элементы окон (за исключением стекла) должны выполняться в едином материале.</li> <li>2.3.2 Не допускается использование тонированного в массе, а также непросматриваемого зеркального остекления.</li> <li>2.4.6 Для навесов и козырьков к прямым, выходящим на главные фасады, не допускается использовать: профилированный лист, металлический и пластиковый (виниловый) сайдинг, поликарбонат (за исключением монолитного поликарбоната).</li> <li>2.4.7 Для навесов и козырьков к прямым, выходящим на второстепенные фасады, не допускается использовать: металлический и пластиковый (виниловый) сайдинг,</li> </ul>

		<p>для панелей пропорции менее 1:2. В отделке цоколя не допускается применение материала с креплением на видимых кляммерах (открытые системы крепления).</p> <ul style="list-style-type: none"> <li>• 2.4.3 Материалы с глянцевой поверхностью (за исключением стекла) должны применяться на меньшей части площади цоколя.</li> <li>• 2.4.4 Материалы, имитирующие натуральные, должны соответствовать им по фактуре.</li> <li>• 2.4.5 Не допускается окраска поверхностей, облицованных натуральным камнем.</li> </ul>	<p>поликarbonат (за исключением монолитного поликарбоната).</p> <ul style="list-style-type: none"> <li>• 2.4.8 Не допускается устройство радиальных козырьков и навесов к приямкам.</li> <li>• 2.4.9 Не допускается использовать: пленку (в том числе самоклеящуюся), профилированный лист, асбестоцементный лист, металлический и пластиковый (виниловый) сайдинг, сотовый поликарбонат, ПВХ-панели (за исключением HPL-панелей с имитацией дерева, металла и бетона), крупные фракции штукатурки “фактурная шуба” и “короед”, стекломгнезитовые листы, глянцевые керамогранитные плиты.</li> </ul>
	2.5 Кровля	<ul style="list-style-type: none"> <li>• 2.5.1 Не допускается использовать: асбестоцементный лист, пластиковый (виниловый) сайдинг, сотовый или профилированный поликарбонат, ПВХ-панели, ондулин, шифер, сланцевую кровлю, фанеру, вагонку, керамическую и песчано-цементную черепицу.</li> </ul>	
	2.6 Элементы входных групп	<ul style="list-style-type: none"> <li>• 2.6.1 Для навесов и козырьков не допускается использовать: асбестоцементный лист, пластиковый (виниловый) сайдинг, поликарбонат (за исключением монолитного), ондулин, шифер, сланцевую кровлю, фанеру, вагонку, ПВХ-панели (за исключением HPL-панелей с имитацией дерева, металла и бетона), крупные фракции штукатурки “фактурная шуба” и “короед”, стекломгнезитовые листы.</li> <li>• 2.6.2 Материалы, имитирующие натуральные, должны соответствовать им по фактуре.</li> </ul>	<ul style="list-style-type: none"> <li>• 2.6.3 Не допускается устройство радиальных козырьков и навесов.</li> <li>• 2.6.4 Для лестниц, площадок, ступеней не допускается использовать: материалы с классом противоскольжения менее R12, резиновую плитку.</li> <li>• 2.6.5 Не допускается окраска поверхностей, облицованных натуральным камнем.</li> <li>• 2.6.6 Необходимо предусматривать придверные грязезащитные системы.</li> </ul>
	2.7 Ограждения	<ul style="list-style-type: none"> <li>• 2.7.1 Для ограждений участка, а также балконов, парапетов и прочих элементов здания не допускается использовать: профилированный лист, асбестоцементный лист, металлический и пластиковый (виниловый) сайдинг, поликарбонат, стекломгнезитовые листы, фанеру, вагонку.</li> </ul>	<ul style="list-style-type: none"> <li>• 2.7.2 Материалы, имитирующие натуральные, должны соответствовать им по фактуре.</li> </ul>
3	Требования к размещению технического и инженерного оборудования на фасадах зданий, строений и сооружений	<ul style="list-style-type: none"> <li>• 3.1 Элементы систем кондиционирования (наружные блоки систем кондиционирования и вентиляции, отверстия для монтажа бризера), а также антенны должны: <ul style="list-style-type: none"> <li>- размещаться упорядоченно, с привязкой к архитектурному решению фасада и единой композиционной (вертикальной, горизонтальной) системе осей;</li> <li>- размещаться с использованием стандартных конструкций крепления и с использованием маскирующих ограждений (решеток, жалюзи, корзин);</li> <li>- оснащаться кабель-каналами, скрытыми за фасадом или замаскированными в тон колера соответствующей плоскости фасада.</li> </ul> </li> <li>• 3.2 Для элементов систем кондиционирования необходимо предусматривать скрытое организованное водоотведение.</li> <li>• 3.3 Размещение элементов систем кондиционирования допускается: <ul style="list-style-type: none"> <li>- на кровле объекта (крышные кондиционеры с внутренними воздуховодными каналами);</li> <li>- в нижней части оконных проемов, в окнах подвального этажа без выхода за плоскость фасада;</li> <li>- в простенках между оконными и дверными проемами;</li> <li>- на второстепенных фасадах, брандмауэрах;</li> <li>- в арочных проемах на высоте не менее 3,0 м от поверхности земли,</li> </ul> </li> </ul>	<ul style="list-style-type: none"> <li>• 3.4 Размещение элементов систем кондиционирования не допускается: <ul style="list-style-type: none"> <li>- на поверхности главных фасадов;</li> <li>- в оконных и дверных проемах с выступанием за плоскость фасада;</li> <li>- над пешеходными тротуарами.</li> </ul> </li> <li>• 3.5 Маскирующие ограждения должны иметь окраску, соответствующую одному из колеров элементов здания (стен, элементов окон).</li> <li>• 3.6 Цветовое решение элементов системы наружного водоотведения (водосточные трубы, желоба) должно осуществляться в тон соответствующей плоскости стены.</li> </ul>
4	Требования к подсветке фасадов зданий, строений и сооружений	<ul style="list-style-type: none"> <li>• 4.1 Входные группы, эвакуационные выходы, указатели и информационные элементы должны иметь освещение.</li> <li>• 4.2 Запрещается использовать в подсветке фасадов пиксельную, мигающую подсветку.</li> <li>• 4.3 Приборы архитектурной подсветки должны располагаться таким образом, чтобы их выходные отверстия экранировались светозащитными устройствами или не оказывались в центре поля зрения водителей и пешеходов в главных направлениях движения.</li> </ul>	<ul style="list-style-type: none"> <li>• 4.4 Подсветка осуществляется с цветовой температурой (Тс) в диапазоне 2000-2700 К.</li> <li>• 4.5 Не допускается засветка окон жилых помещений, расположенных вблизи зданий, а также камер видеонаблюдения.</li> </ul>

## 6. Требования к внешнему облику фасадов объектов капитального строительства, относящихся к группе “Общественные”:

№ п/п	Параметр	Конструктивный элемент	Требования
1	Требования к цветовым характеристикам зданий, строений и сооружений	1.1 Стены	<ul style="list-style-type: none"> <li>• 1.1.1 В цветовом решении облицовочных материалов объекта (за исключением площади остекления) разрешается использовать 1 оттенок в качестве основного цвета, не более двух - в качестве дополнительных цветов и не более одного - в качестве акцентного цвета. Основной оттенок должен быть использован на большей части площади фасада, дополнительные - суммарно на меньшей части. Акцентный оттенок (при наличии) должен вводиться для обоснованного выделения архитектурных элементов здания (декоративные элементы, выступающие импосты, фрагменты стен, элементы входных групп и т.д.).</li> <li>• 1.1.2 Цветовое решение должно осуществляться в соответствии с разрешенными к использованию RAL:               <ul style="list-style-type: none"> <li>- основные оттенки - 9010, 150-5, 9001, 160-3, 160-5, 060 90 10, 070 90 10, 060 90 05, 1013, 840-2, 100 80 05, 110 80 10, 7032, 120 70 05, 840-1, 120-5, 1015, 310-1, 9002, 080 80 05, 095 80 10, 7044, 7038, 9018, 830-1, 240 80 05, 160 80 05, 160 70 05, 060 80 20, 040 80 10, 080 80 10, 070 80 20, 780-4, 080 80 20, 1001, 080 70 30, 085 70 20, 060 70 10, 050 70 20, 070 70 10, 1019, 050 60 10;</li> <li>- дополнительные оттенки - 9010, 070 90 20, 1014, 1000, 070 80 20, 020 80 05, 180 80 05, 140 80 10, 130 70 10, 180 70 05, 050 70 20, 075 70 20, 340 70 05, 000 65 00, 040 70 10, 360 60 05, 060 60 20, 070 60 30, 7004, 140 60 05, 7030, 7048, 7037, 7001, 7034, 7033, 060 50 30, 050 50 20, 040 50 20, 060 60 05, 070 60 10, 120 60 05, 075 60 20, 070 50 20, 7006, 050 50 10, 7039, 100 50 05, 100 50 10, 090 50 20, 1036, 7036, 7002, 7003, 8025, 070 40 10, 7005, 7015, 7024, 8028;</li> <li>- акцентные оттенки - 9010, 1002, 070 70 30, 060 70 40, 050 70 30, 280 70 10, 1020, 040 50 30, 6011, 5014, 030 40 30, 8002, 050 40 30.</li> </ul> </li> </ul>
	1.2 Окна	1.2 Окна	<ul style="list-style-type: none"> <li>• 1.2.1 Цветовое решение должно осуществляться в соответствии с разрешенными к использованию RAL: 9010, 1002, 7010, 7011, 7024, 7026, 820-5, 7021, 8014, 9005.</li> <li>• 1.2.2 Все элементы окон (за исключением стекла) должны выполняться в едином цветовом решении.</li> </ul>
	1.3 Остекление	1.3 Остекление	<ul style="list-style-type: none"> <li>• 1.3.1 Не допускается использование цветного (тонированного в массе), непросматриваемого зеркального остекления.</li> <li>• 1.3.2 Цветовое решение должно осуществляться в нейтральных* и серых оттенках стекла.**</li> </ul> <p>*Нейтральный оттенок стекла – это стекло с максимальной прозрачностью, без искажения цвета. **Серые оттенки стекла необходимо подобрать с учетом каталога производителя.</p>
	1.4 Цоколь	1.4 Цоколь	<ul style="list-style-type: none"> <li>• 1.4.1 Предусмотреть цветовое решение, соответствующее одному из колеров элементов здания (стен, перекрытий, элементов окон, ограждений).</li> <li>• 1.4.2 Цветовое решение должно осуществляться в соответствии с разрешенными к использованию RAL: 9010, 150-5, 9001, 160-3, 160-5, 060 90 10, 070 90 10, 060 90 05, 1013, 840-2, 100 80 05, 110 80 10, 7032, 120 70 05, 840-1, 120-5, 1015, 310-1, 9002, 080 80 05, 095 80 10, 7044, 7038, 9018, 830-1, 240 80 05, 160 80 05, 160 70 05, 060 80 20, 040 80 10, 080 80 10, 070 80 20, 780-4, 080 80 20, 1001, 080 70 30, 085 70 20, 060 70 10, 050 70 20, 070 70 10, 1019, 050 60 10, 070 90 20, 1014, 1000, 070 80 20, 020 80 05, 180 80 05, 140 80 10, 130 70 10, 180 70 05, 050 70 20, 075 70 20, 340 70 05, 000 65 00, 040 70 10, 360 60 05, 060 60 20, 070 60 30, 7004, 140 60 05, 7030, 7048, 7037, 7001, 7034, 7033, 060 50 30, 050 50 20, 040 50 20, 060 60 05, 070 60 10, 120 60 05, 075 60 20, 070 50 20, 7006, 050 50 10, 7039, 100 50 05, 100 50 10, 090 50 20, 1036, 7036, 7002, 7003, 8025, 070 40 10, 7005, 7015, 7024, 8028.</li> <li>• 1.4.3 При подборе материалов неоднородной текстуры (натуральных - кирпич, гранит и т.д., и имитирующих натуральные - композитные плиты и т.д.) допускается отклонение от перечня разрешенных RAL. В составе натуральных материалов должны отсутствовать дополнительные цветные пигменты. Колер материалов, имитирующих натуральные, должен совпадать с натуральным цветом этих материалов.</li> <li>• 1.4.4 При создании архитектурных решений необходимо выполнять стыковку наружных стеновых панелей в тон их отделки. Цветовое решение нащельников на стыках поверхностей должно осуществляться в соответствии с колером отделки этих поверхностей.</li> </ul>

	<p>1.5 Кровля</p> <p>1.6 Элементы входных групп</p> <p>1.7 Ограждения</p>	<ul style="list-style-type: none"> <li>• 1.5.1 Цветовое решение должно осуществляться в соответствии с разрешенными к использованию RAL: 7045, 820-5, 7024, 8028, 8011, 7021.</li> <li>• 1.6.1. Цветовое решение должно осуществляться в соответствии с разрешенными к использованию RAL: 9010, 150-5, 9001, 160-3, 160-5, 060 90 10, 070 90 10, 060 90 05, 1013, 840-2, 100 80 05, 110 80 10, 7032, 120 70 05, 840-1, 120-5, 1015, 310-1, 9002, 080 80 05, 095 80 10, 7044, 7038, 9018, 830-1, 240 80 05, 160 80 05, 160 70 05, 060 80 20, 040 80 10, 080 80 10, 070 80 20, 780-4, 080 80 20, 1001, 080 70 30, 085 70 20, 060 70 10, 050 70 20, 070 70 10, 1019, 050 60 10, 070 90 20, 1014, 1000, 070 80 20, 020 80 05, 180 80 05, 140 80 10, 130 70 10, 180 70 05, 050 70 20, 075 70 20, 340 70 05, 000 65 00, 040 70 10, 360 60 05, 060 60 20, 070 60 30, 7004, 140 60 05, 7030, 7048, 7037, 7001, 7034, 7033, 060 50 30, 050 50 20, 040 50 20, 060 60 05, 070 60 10, 120 60 05, 075 60 20, 070 50 20, 7006, 050 50 10, 7039, 100 50 05, 100 50 10, 090 50 20, 1036, 7036, 7002, 7003, 8025, 070 40 10, 7005, 7015, 7024, 8028.</li> <li>• 1.7.1 В ограждениях балконов, парапетов и прочих элементов здания предусмотреть цветовое решение, соответствующее одному из колеров элементов здания (стен, элементов окон).</li> <li>• 1.7.2 В ограждении земельного участка цветовое решение должно осуществляться в соответствии с разрешенными к использованию RAL: 9010, 9001, 7032, 9006, 1019, 7004, 7005, 7024, 8028, 6003, 6020, 7016, 8017, 9005.</li> <li>• 1.7.3 Для ограждений, выполненных из латуни или покрытых имитацией латуни, а также для ограждений, выполненных из кортена, допускается отклонение от перечня разрешенных RAL в пользу натурального цвета материала.</li> </ul>	<ul style="list-style-type: none"> <li>• 1.5.2 Все элементы кровли, за исключением функциональных элементов эксплуатируемой кровли (озеленение, детские площадки, террасы и др.), должны выполняться в едином цветовом решении.</li> <li>• 1.6.2 При подборе материалов неоднородной текстуры (натуральных - кирпич, гранит, и имитирующих натуральные - композитные плиты и т.д.) допускается отклонение от перечня разрешенных RAL. В составе натуральных материалов должны отсутствовать дополнительные цветные пигменты. Колер материалов, имитирующих натуральные, должен совпадать с натуральным цветом этих материалов.</li> <li>• 1.7.4 Цветовое решение ограждений, выполненных из стекла, должно осуществляться в нейтральных* и серых оттенках.** *Нейтральный оттенок стекла – это стекло с максимальной прозрачностью, без искажения цвета. **Серые оттенки стекла необходимо подобрать с учетом каталога производителя.</li> </ul>
2	<p>Требования к отделочным материалам фасадов зданий, строений и сооружений</p> <p>2.1 Стены</p> <p>2.2 Окна</p> <p>2.3 Остекление</p> <p>2.4 Цоколь</p>	<ul style="list-style-type: none"> <li>• 2.1.1 При использовании двух и более типов материалов (за исключением стекла) необходимо обеспечивать их стыковку в разных (смещенных друг относительно друга не менее, чем на 3 см) плоскостях. Один из материалов должен быть основным и использоваться на большей части площади фасада.</li> <li>• 2.1.2 При применении системы навесного фасада не допускается использовать для панелей пропорции менее 1:2. В отделке фасадов не допускается применение материала с креплением на видимых кляммерах (открытые системы крепления).</li> <li>• 2.1.3 Материалы с глянцевой поверхностью (за исключением стекла) должны применяться на меньшей части площади фасада.</li> <li>• 2.1.4 Материалы, имитирующие натуральные, должны соответствовать им по фактуре.</li> <li>• 2.2.1 Не допускается облицовка откосов керамической плиткой, а также применение на откосах системы навесного фасада (за исключением системы с использованием панелей, имитирующих натуральные материалы).</li> <li>• 2.3.1 Не допускается установка дверных заполнений с остеклением менее 70% полотна (за исключением дверных проемов к техническим помещениям).</li> <li>• 2.4.1 При использовании двух и более материалов необходимо обеспечивать их стыковку в разных (смещенных друг относительно друга не менее, чем на 3 см) плоскостях. Один из материалов должен быть основным и использоваться на большей части площади цоколя.</li> <li>• 2.4.2 При применении системы навесного фасада не допускается использовать для панелей пропорции менее 1:2. В отделке цоколя не допускается применение материала с креплением на видимых кляммерах (открытые системы крепления).</li> <li>• 2.4.3 Материалы с глянцевой поверхностью (за исключением стекла) должны применяться на меньшей части площади цоколя.</li> <li>• 2.4.4 Материалы, имитирующие натуральные, должны соответствовать им по</li> </ul>	<ul style="list-style-type: none"> <li>• 2.1.5 Не допускается окраска поверхностей, облицованных натуральным камнем.</li> <li>• 2.1.6 Допускается использовать отличающиеся друг от друга решения для главных и второстепенных фасадов. Решения главного фасада должны дублироваться на второстепенных на глубину не менее 10 метров от грани их стыковки. Основной цвет второстепенного фасада должен соответствовать основному цвету главного фасада.</li> <li>• 2.1.7 Не допускается использовать: пленку (в том числе самоклеящуюся), профилированный лист, асбестоцементный лист, металлический и пластиковый (виниловый) сайдинг, сотовый поликарбонат, ПВХ-панели (за исключением HPL-панелей с имитацией дерева, металла и бетона), крупные фракции штукатурки “фактурная шуба” и “короед”, стекломagneзитовые листы, глянцевые керамогранитные плиты.</li> <li>• 2.2.2 Все элементы окон (за исключением стекла) должны выполняться в едином материале.</li> <li>• 2.3.2 Не допускается использование тонированного в массе, а также непросматриваемого зеркального остекления.</li> <li>• 2.4.6 Для навесов и козырьков к прямым, выходящим на главные фасады, не допускается использовать: профилированный лист, металлический и пластиковый (виниловый) сайдинг, поликарбонат (за исключением монолитного поликарбоната).</li> <li>• 2.4.7 Для навесов и козырьков к прямым, выходящим на второстепенные фасады, не допускается использовать: металлический и пластиковый (виниловый) сайдинг, поликарбонат (за исключением монолитного поликарбоната).</li> <li>• 2.4.8 Не допускается устройство радиальных козырьков и навесов к прямым.</li> <li>• 2.4.9 Не допускается использовать: пленку (в том числе самоклеящуюся), профилированный лист, асбестоцементный лист, металлический и пластиковый (виниловый) сайдинг, сотовый поликарбонат, ПВХ-панели (за исключением HPL-панелей с имитацией дерева, металла и бетона), крупные фракции штукатурки “фактурная шуба” и</li> </ul>

		<ul style="list-style-type: none"> <li>фактуре.</li> <li>2.4.5 Не допускается окраска поверхностей, облицованных натуральным камнем.</li> </ul>	“короед”, стекломagneзитовые листы, глянцевые керамогранитные плиты.
	2.5 Кровля	<ul style="list-style-type: none"> <li>2.5.1 Не допускается использовать: асбестоцементный лист, пластиковый (виниловый) сайдинг, сотовый или профилированный поликарбонат, ПВХ-панели, шифер, сланцевую кровлю, фанеру, вагонку, керамическую и песчано-цементную черепицу.</li> </ul>	
	2.6 Элементы входных групп	<ul style="list-style-type: none"> <li>2.6.1 Для навесов и козырьков не допускается использовать: асбестоцементный лист, пластиковый (виниловый) сайдинг, поликарбонат, шифер, сланцевую кровлю, фанеру, вагонку, ПВХ-панели (за исключением НРЛ-панелей с имитацией дерева), крупные фракции штукатурки “фактурная шуба” и “короед”, стекломagneзитовые листы.</li> <li>2.6.2 Материалы, имитирующие натуральные, должны соответствовать им по фактуре.</li> </ul>	<ul style="list-style-type: none"> <li>2.6.3 Не допускается устройство радиальных козырьков и навесов.</li> <li>2.6.4 Для лестниц, площадок, ступеней не допускается использовать: материалы с классом противоскольжения менее R12, резиновую плитку.</li> <li>2.6.5 Не допускается окраска поверхностей, облицованных натуральным камнем.</li> <li>2.6.6 Необходимо предусматривать придверные грязезащитные системы.</li> </ul>
	2.7 Ограждения	<ul style="list-style-type: none"> <li>2.7.1 Для ограждений участка, а также балконов и парапетов не допускается использовать: профилированный лист, асбестоцементный лист, металлический и пластиковый (виниловый) сайдинг, поликарбонат, стекломagneзитовые листы, фанеру, вагонку.</li> </ul>	
3	Требования к размещению технического и инженерного оборудования на фасадах зданий, строений и сооружений	<ul style="list-style-type: none"> <li>3.1 Элементы систем кондиционирования (наружные блоки систем кондиционирования и вентиляции, отверстия для монтажа бризера), а также антенны должны: <ul style="list-style-type: none"> <li>размещаться упорядоченно, с привязкой к архитектурному решению фасада и единой композиционной (вертикальной, горизонтальной) системе осей;</li> <li>размещаться с использованием стандартных конструкций крепления и с использованием маскирующих ограждений (решеток, жалюзи, корзин);</li> <li>оснащаться кабель-каналами, скрытыми за фасадом или замаскированными в тон колера соответствующей плоскости фасада.</li> </ul> </li> <li>3.2 Для элементов систем кондиционирования необходимо предусматривать скрытое организованное водоотведение.</li> <li>3.3 Размещение элементов систем кондиционирования допускается: <ul style="list-style-type: none"> <li>на кровле объекта (крышные кондиционеры с внутренними воздуховодными каналами);</li> <li>в нижней части оконных проемов, в окнах подвального этажа без выхода за плоскость фасада;</li> <li>в простенках между оконными и дверными проемами;</li> <li>на второстепенных фасадах, брандмауэрах;</li> <li>в арочных проемах на высоте не менее 3,0 м от поверхности земли,</li> </ul> </li> </ul>	<ul style="list-style-type: none"> <li>3.4 Размещение элементов систем кондиционирования не допускается: <ul style="list-style-type: none"> <li>на поверхности главных фасадов;</li> <li>в оконных и дверных проемах с выступанием за плоскость фасада;</li> <li>над пешеходными тротуарами.</li> </ul> </li> <li>3.5 Маскирующие ограждения должны иметь окраску, соответствующую одному из колеров элементов здания (стен, перекрытий, элементов окон, цоколя).</li> <li>3.6 Цветовое решение элементов системы наружного водоотведения (водосточные трубы, желоба) должно осуществляться в тон соответствующей плоскости стены.</li> </ul>
4	Требования к подсветке фасадов зданий, строений и сооружений	<ul style="list-style-type: none"> <li>4.1 Входные группы должны иметь освещение.</li> <li>4.2 Запрещается использовать в подсветке фасадов пиксельную, мигающую подсветку.</li> <li>4.3 Приборы архитектурной подсветки должны располагаться таким образом, чтобы их выходные отверстия экранировались светозащитными устройствами или не оказывались в центре поля зрения водителей и пешеходов в главных направлениях движения.</li> </ul>	<ul style="list-style-type: none"> <li>4.4 Подсветка осуществляется с цветовой температурой (Тс) в диапазоне 2000-2700 К.</li> <li>4.5 Не допускается засветка окон жилых помещений, расположенных вблизи зданий, а также камер видеонаблюдения.</li> </ul>

## 6. Требования к внешнему облику фасадов объектов капитального строительства, относящихся к группе “Индивидуальные жилые”:

№ п/п	Параметр	Конструктивный элемент	Требования
1	Требования к цветовым характеристикам зданий, строений и сооружений	1.1 Стены	<ul style="list-style-type: none"> <li>1.1.1 В цветовом решении облицовочных материалов объекта (за исключением площади остекления) разрешается использовать 1 оттенок в качестве основного цвета и не более двух - в качестве дополнительных цветов. Основной оттенок должен быть использован на большей части площади фасада, дополнительные - суммарно на меньшей части.</li> <li>1.1.2 Цветовое решение должно осуществляться в соответствии с разрешенными к использованию RAL: <ul style="list-style-type: none"> <li>- основные оттенки - 9010, 150-5, 9001, 160-3, 160-5, 060 90 10, 070 90 10, 060 09 05, 1013, 840-2, 100 80 05, 110 80 05, 110 80 10, 7032, 120 70 05, 840-1, 120-5, 1015, 310-1, 9002, 080 80 05, 095 80 10, 7044, 7038, 9018, 830-1, 240 80 05, 160 80 05, 160 70 05, 060 80 20, 040 80 10, 080 80 10, 070 80 20, 780-4, 080 80 20, 1001, 080 70 30, 085 70 20, 060 70 10, 050 70 20, 070 70 10, 1019, 050 60 10;</li> <li>- дополнительные оттенки - 9010, 070 90 20, 1014, 1000, 070 80 20, 020 80 05, 7035, 180 80 05, 140 80 10, 130 70 10, 180 70 05, 1002, 070 70 30, 050 70 20, 340 70 05, 000 65 00, 040 70 10, 360 60 05, 060 60 20, 1011, 075 70 20, 1020, 075 60 20, 7004, 140 60 05, 7030, 060 60 05, 070 60 10, 040 50 20, 7048, 7037, 7001, 7034, 7033, 060 50 30, 070 50 20, 040 50 30, 1036, 7036, 7039, 060 50 05, 050 50 10, 8025, 8002, 030 40 30, 050 40 30, 7002, 7003, 7005, 7009, 7015, 8028.</li> </ul> </li> </ul>
		1.2 Окна	<ul style="list-style-type: none"> <li>1.2.1 Цветовое решение должно осуществляться в соответствии с разрешенными к использованию RAL: 9010, 1002, 7010, 7011, 7024, 7026, 820-5, 7021, 8014, 9005.</li> </ul>
		1.3 Остекление	<ul style="list-style-type: none"> <li>1.3.1 Не допускается использование цветного (тонированного в массе), непросматриваемого зеркального остекления.</li> <li>1.3.2 Цветовое решение должно осуществляться в нейтральных* и серых оттенках стекла.**</li> </ul> <p>*Нейтральный оттенок стекла – это стекло с максимальной прозрачностью, без искажения цвета. **Серые оттенки стекла необходимо подобрать с учетом каталога производителя.</p>
		1.4 Цоколь	<ul style="list-style-type: none"> <li>1.4.1 Предусмотреть цветовое решение, соответствующее одному из колеров элементов здания (стен, элементов окон, ограждений).</li> <li>1.4.2 Цветовое решение должно осуществляться в соответствии с разрешенными к использованию RAL: 9010, 150-5, 9001, 160-3, 160-5, 060 90 10, 070 90 10, 060 09 05, 1013, 840-2, 100 80 05, 110 80 05, 110 80 10, 7032, 120 70 05, 840-1, 120-5, 1015, 310-1, 9002, 080 80 05, 095 80 10, 7044, 7038, 9018, 830-1, 240 80 05, 160 80 05, 160 70 05, 060 80 20, 040 80 10, 080 80 10, 070 80 20, 780-4, 080 80 20, 1001, 080 70 30, 085 70 20, 060 70 10, 050 70 20, 070 70 10, 1019, 050 60 10, 070 90 20, 1014, 1000, 070 80 20, 020 80 05, 7035, 180 80 05, 140 80 10, 130 70 10, 180 70 05, 1002, 070 70 30, 050 70 20, 340 70 05, 000 65 00, 040 70 10, 360 60 05, 060 60 20, 1011, 075 70 20, 1020, 075 60 20, 7004, 140 60 05, 7030, 060 60 05, 070 60 10, 040 50 20, 7048, 7037, 7001, 7034, 7033, 060 50 30, 070 50 20, 040 50 30, 1036, 7036, 7039, 060 50 05, 050 50 10, 8025, 8002, 030 40 30, 050 40 30, 7002, 7003, 7005, 7009, 7015, 8028.</li> </ul>
		1.5 Кровля	<ul style="list-style-type: none"> <li>1.5.1 Цветовое решение должно осуществляться в соответствии с разрешенными к использованию RAL: 7045, 8028, 820-5, 7024, 8004, 3005, 9006, 8011, 3007, 7021.</li> </ul>
		1.6 Элементы входных групп	<ul style="list-style-type: none"> <li>1.6.1 Цветовое решение должно осуществляться в соответствии с разрешенными к использованию RAL: 9010, 150-5, 9001, 160-3, 160-5, 060 90 10, 070 90 10, 060 09 05, 1013, 840-2, 100 80 05, 110 80 05, 110 80 10, 7032, 120 70 05, 840-1, 120-5, 1015, 310-1, 9002, 080 80 05, 095 80 10, 7044, 7038, 9018, 830-1, 240 80 05, 160 80 05, 160 70 05, 060 80 20, 040 80 10, 080 80 10, 070 80 20, 780-4, 080 80 20, 1001, 080 70 30, 085 70 20, 060 70 10, 050 70 20, 070 70 10, 1019, 050 60 10, 070 90 20, 1014, 1000, 070 80 20, 020 80 05, 7035, 180 80 05, 140</li> </ul>
			<ul style="list-style-type: none"> <li>1.1.3 При подборе материалов неоднородной текстуры (натуральных - кирпич, гранит и т. д. и имитирующих натуральные - композитные плиты и т.д.) допускается отклонение от перечня разрешенных RAL. В составе натуральных материалов должны отсутствовать дополнительные цветные пигменты. Колер материалов, имитирующих натуральные, должен совпадать с натуральным цветом этих материалов.</li> <li>1.1.4 При создании архитектурных решений необходимо выполнять стыковку наружных стеновых панелей в тон их отделки. Цветовое решение нащельников на стыках поверхностей должно осуществляться в соответствии с колером отделки этих поверхностей. Поэтажное деление торцевыми поверхностями плит перекрытий допускается при условии отделки плиты в тон соответствующей плоскости стены фасада.</li> <li>1.2.2 Все элементы окон (за исключением стекла) должны выполняться в едином цветовом решении.</li> <li>1.4.3 При подборе материалов неоднородной текстуры (натуральных - кирпич, гранит и т. д. и имитирующих натуральные - композитные плиты и т.д.) допускается отклонение от перечня разрешенных RAL. В составе натуральных материалов должны отсутствовать дополнительные цветные пигменты. Колер материалов, имитирующих натуральные, должен совпадать с натуральным цветом этих материалов.</li> <li>1.4.4 При создании архитектурных решений необходимо выполнять стыковку наружных стеновых панелей в тон их отделки. Цветовое решение нащельников на стыках поверхностей должно осуществляться в соответствии с колером отделки этих поверхностей.</li> <li>1.5.2 Все элементы кровли должны выполняться в едином цветовом решении.</li> <li>1.6.2 При подборе материалов неоднородной текстуры (натуральных - кирпич, гранит и т. д. и имитирующих натуральные - композитные плиты и т.д.) допускается отклонение от перечня разрешенных RAL. В составе натуральных материалов должны отсутствовать дополнительные цветные пигменты. Колер материалов, имитирующих натуральные, должен совпадать с натуральным цветом этих материалов.</li> </ul>

		80 10, 130 70 10, 180 70 05, 1002, 070 70 30, 050 70 20, 340 70 05, 000 65 00, 040 70 10, 360 60 05, 060 60 20, 1011, 075 70 20, 1020, 075 60 20, 7004, 140 60 05, 7030, 060 60 05, 070 60 10, 040 50 20, 7048, 7037, 7001, 7034, 7033, 060 50 30, 070 50 20, 040 50 30, 1036, 7036, 7039, 060 50 05, 050 50 10, 8025, 8002, 030 40 30, 050 40 30, 7002, 7003, 7005, 7009, 7015, 8028.	
	1.7 Ограждения	<ul style="list-style-type: none"> <li>1.7.1 В ограждениях балконов, лоджий, парапетов и прочих элементов здания предусмотреть цветное решение, соответствующее одному из колеров элементов здания (стен, элементов окон).</li> <li>1.7.2 В ограждении земельного участка цветное решение должно осуществляться в соответствии с разрешенными к использованию RAL: 9010, 9001, 7032, 9006, 1019, 7004, 7005, 7024, 8028, 6003, 6020, 7016, 8017, 9005.</li> </ul>	<ul style="list-style-type: none"> <li>1.7.3 Для ограждений, выполненных из латуни или покрытых имитацией латуни, а также для ограждений, выполненных из кортена, допускается отклонение от перечня разрешенных RAL в пользу натурального цвета материала.</li> <li>1.7.4 Цветовое решение ограждений, выполненных из стекла, должно осуществляться в нейтральных* и серых оттенках.** *Нейтральный оттенок стекла – это стекло с максимальной прозрачностью, без искажения цвета. **Серые оттенки стекла необходимо подобрать с учетом каталога производителя.</li> </ul>
2	Требования к отделочным материалам фасадов зданий, строений и сооружений	<p>2.1 Стены</p> <ul style="list-style-type: none"> <li>2.1.1 При использовании двух и более типов материалов (за исключением стекла) необходимо обеспечивать их стыковку в разных (смещенных друг относительно друга не менее, чем на 3 см) плоскостях. Один из материалов должен быть основным и использоваться на большей части площади фасада.</li> <li>2.1.2 При применении системы навесного фасада не допускается использовать для панелей пропорции менее 1:2. В отделке фасадов не допускается применение материала с креплением на видимых кляммерах (открытые системы крепления).</li> <li>2.1.3 Материалы с глянцевой поверхностью (за исключением стекла) должны применяться на меньшей части площади фасада.</li> </ul> <p>2.2 Окна</p> <ul style="list-style-type: none"> <li>2.2.1 Не допускается облицовка откосов керамической плиткой, а также применение на откосах системы навесного фасада (за исключением системы с использованием панелей, имитирующих натуральные материалы).</li> </ul> <p>2.3 Остекление</p> <ul style="list-style-type: none"> <li>2.3.1 Не допускается использование тонированного в массе, а также непрозрачного зеркального остекления.</li> </ul> <p>2.4 Цоколь</p> <ul style="list-style-type: none"> <li>2.4.1 При использовании двух и более материалов необходимо обеспечивать их стыковку в разных (смещенных друг относительно друга не менее, чем на 3 см) плоскостях. Один из материалов должен быть основным и использоваться на большей части площади цоколя.</li> <li>2.4.2 При применении системы навесного фасада не допускается использовать для панелей пропорции менее 1:2. В отделке цоколя не допускается применение материала с креплением на видимых кляммерах (открытые системы крепления).</li> <li>2.4.3 Материалы с глянцевой поверхностью (за исключением стекла) должны применяться на меньшей части площади цоколя.</li> </ul> <p>2.5 Кровля</p> <ul style="list-style-type: none"> <li>2.5.1 Не допускается использовать: асбестоцементный лист, пластиковый (виниловый) сайдинг, сотовый или профилированный поликарбонат, ПВХ-панели, ондулин, шифер, фанеру, вагонку.</li> </ul> <p>2.6 Элементы входных групп</p> <ul style="list-style-type: none"> <li>2.6.1 Для навесов и козырьков не допускается использовать: асбестоцементный лист, пластиковый (виниловый) сайдинг, поликарбонат, ондулин, шифер, фанеру, вагонку, ПВХ-панели (за исключением HPL-панелей с имитацией дерева, металла и бетона), крупные фракции штукатурки “фактурная шуба” и “короед”, стекломангезитовые листы.</li> <li>2.6.2 Материалы, имитирующие натуральные, должны соответствовать им по фактуре.</li> <li>2.6.3 Не допускается устройство радиальных козырьков и навесов.</li> </ul> <p>2.7 Ограждения</p> <ul style="list-style-type: none"> <li>2.7.1 Для ограждений участка, а также балконов и парапетов не допускается использовать: профилированный лист, асбестоцементный лист, металлический и пластиковый (виниловый) сайдинг, поликарбонат, стекломангезитовые листы, фанеру, вагонку.</li> </ul>	<ul style="list-style-type: none"> <li>2.1.4 Материалы, имитирующие натуральные, должны соответствовать им по фактуре.</li> <li>2.1.5 Не допускается окраска поверхностей, облицованных натуральным камнем.</li> <li>2.1.6 Не допускается использовать: пленку (в том числе самоклеящуюся), профилированный лист, асбестоцементный лист, металлический и пластиковый (виниловый) сайдинг, поликарбонат, ПВХ-панели (за исключением HPL-панелей с имитацией дерева, металла и бетона), крупные фракции штукатурки “фактурная шуба” и “короед”, стекломангезитовые листы.</li> <li>2.2.2 Все элементы окон (рамы, импосты) должны выполняться в едином материале.</li> <li>2.4.4 Материалы, имитирующие натуральные, должны соответствовать им по фактуре.</li> <li>2.4.5 Не допускается окраска поверхностей, облицованных натуральным камнем.</li> <li>2.4.6 Не допускается использовать: пленку (в том числе самоклеящуюся), профилированный лист, асбестоцементный лист, металлический и пластиковый (виниловый) сайдинг, поликарбонат, ПВХ-панели (за исключением HPL-панелей с имитацией дерева, металла и бетона), крупные фракции штукатурки “фактурная шуба” и “короед”, стекломангезитовые листы.</li> <li>2.6.4 Для лестниц, площадок, ступеней не допускается использовать: материалы с классом противоскольжения менее R11, резиновую плитку.</li> <li>2.6.5 Материалы, имитирующие натуральные, должны соответствовать им по фактуре.</li> <li>2.6.6 Не допускается окраска поверхностей, облицованных натуральным камнем.</li> <li>2.6.7 Необходимо предусматривать придверные грязезащитные системы.</li> <li>2.7.2 Материалы, имитирующие натуральные, должны соответствовать им по фактуре</li> </ul>



		5, 7021, 8014, 9005.	
	1.3 Остекление	<ul style="list-style-type: none"> <li>1.3.1 Не допускается использование цветного (тонированного в массе), непросматриваемого зеркального остекления.</li> <li>1.3.2.Цветовое решение должно осуществляться в нейтральных* и серых оттенках стекла.**</li> </ul>	<ul style="list-style-type: none"> <li>*Нейтральный оттенок стекла – это стекло с максимальной прозрачностью, без искажения цвета.</li> <li>**Серые оттенки стекла необходимо подобрать с учетом каталога производителя.</li> </ul>
	1.4 Цоколь	<ul style="list-style-type: none"> <li>1.4.1 Предусмотреть цветовое решение, соответствующее колеру стены, примыкающей к цоколю.</li> <li>1.4.2 Цветовое решение должно осуществляться в соответствии с разрешенными к использованию RAL: 9010, 150-5, 9001, 160-3, 160-5, 060 90 10, 070 90 10, 060 90 05, 1013, 840-2, 100 80 05, 110 80 10, 120 70 05, 840-1, 120-5, 1015, 310-1, 9002, 080 80 05, 095 80 10, 7044, 7038, 9018, 830-1, 240 80 05, 160 70 05, 060 80 20, 040 80 10, 080 80 10, 070 80 20, 780-4, 080 80 20, 1001, 085 70 20, 060 70 10, 070 70 10, 1019, 050 60 10, 070 90 20, 1014, 1000, 070 80 20, 020 80 05, 180 80 05, 140 80 10, 130 70 10, 180 70 05, 050 70 20, 075 70 20, 340 70 05, 000 65 00, 040 70 10, 360 60 05, 060 60 20, 070 60 30, 7004, 140 60 05, 7030, 7048, 7037, 7001, 7034, 7033, 060 50 30, 050 50 20, 040 50 20, 060 60 05, 070 60 10, 120 60 05, 075 60 20, 070 50 20, 7006, 050 50 10, 7039, 100 50 05, 100 50 10, 090 50 20, 1036, 7036, 7002, 7003, 8025, 070 40 10, 7005, 7015, 7024, 8028.</li> </ul>	<ul style="list-style-type: none"> <li>1.4.3 При подборе материалов неоднородной текстуры (натуральных - кирпич, гранит и т. д. и имитирующих натуральные - композитные плиты и т.д.) допускается отклонение от перечня разрешенных RAL. В составе натуральных материалов должны отсутствовать дополнительные цветные пигменты. Колер материалов, имитирующих натуральные, должен совпадать с натуральным цветом этих материалов.</li> <li>1.4.4 При создании архитектурных решений необходимо выполнять стыковку наружных стеновых панелей в тон их отделки. Цветовое решение нащельников на стыках поверхностей должно осуществляться в соответствии с колером отделки этих поверхностей.</li> </ul>
	1.5 Кровля	<ul style="list-style-type: none"> <li>1.5.1 Цветовое решение должно осуществляться в соответствии с разрешенными к использованию RAL: 7045, 820-5, 7024, 8028, 8011, 7021.</li> </ul>	<ul style="list-style-type: none"> <li>1.5.2 Все элементы кровли, за исключением функциональных элементов эксплуатируемой кровли (озеленение, детские площадки, террасы и др.), должны выполняться в едином цветовом решении.</li> </ul>
	1.6 Элементы входных групп	<ul style="list-style-type: none"> <li>1.6.1. Цветовое решение должно осуществляться в соответствии с разрешенными к использованию RAL: 9010, 150-5, 9001, 160-3, 160-5, 060 90 10, 070 90 10, 060 90 05, 1013, 840-2, 100 80 05, 110 80 10, 120 70 05, 840-1, 120-5, 1015, 310-1, 9002, 080 80 05, 095 80 10, 7044, 7038, 9018, 830-1, 240 80 05, 160 70 05, 060 80 20, 040 80 10, 080 80 10, 070 80 20, 780-4, 080 80 20, 1001, 085 70 20, 060 70 10, 070 70 10, 1019, 050 60 10, 070 90 20, 1014, 1000, 070 80 20, 020 80 05, 180 80 05, 140 80 10, 130 70 10, 180 70 05, 050 70 20, 075 70 20, 340 70 05, 000 65 00, 040 70 10, 360 60 05, 060 60 20, 070 60 30, 7004, 140 60 05, 7030, 7048, 7037, 7001, 7034, 7033, 060 50 30, 050 50 20, 040 50 20, 060 60 05, 070 60 10, 120 60 05, 075 60 20, 070 50 20, 7006, 050 50 10, 7039, 100 50 05, 100 50 10, 090 50 20, 1036, 7036, 7002, 7003, 8025, 070 40 10, 7005, 7015, 7024, 8028.</li> </ul>	<ul style="list-style-type: none"> <li>1.6.2 При подборе материалов неоднородной текстуры (натуральных - кирпич, гранит и т. д. и имитирующих натуральные - композитные плиты и т.д.) допускается отклонение от перечня разрешенных RAL. В составе натуральных материалов должны отсутствовать дополнительные цветные пигменты. Колер материалов, имитирующих натуральные, должен совпадать с натуральным цветом этих материалов.</li> </ul>
	1.7 Ограждения	<ul style="list-style-type: none"> <li>1.7.1 Цветовое решение ограждений элементов здания, парапетов, а также ограждений земельного участка должно осуществляться в соответствии с разрешенными к использованию RAL: 9010, 9001, 7032, 9006, 1019, 7004, 7005, 7024, 8028, 6003, 6020, 7016, 8017, 9005.</li> </ul>	<ul style="list-style-type: none"> <li>1.7.2 Цветовое решение ограждений, выполненных из стекла, должно осуществляться в нейтральных* и серых оттенках.**</li> <li>*Нейтральный оттенок стекла – это стекло с максимальной прозрачностью, без искажения цвета.</li> <li>**Серые оттенки стекла необходимо подобрать с учетом каталога производителя.</li> </ul>
2	Требования к отделочным материалам фасадов зданий, строений и сооружений	<ul style="list-style-type: none"> <li>2.1.1 При использовании двух и более типов материалов (за исключением стекла) необходимо обеспечивать их стыковку в разных (смещенных друг относительно друга не менее, чем на 3 см) плоскостях. Один из материалов должен быть основным и использоваться на большей части площади фасада.</li> <li>2.1.2 При применении системы навесного фасада не допускается использовать для панелей пропорции менее 1:2. В отделке фасадов не допускается применение материала с креплением на видимых кляммерах (открытые системы крепления).</li> <li>2.1.3 Материалы с глянцевой поверхностью (за исключением стекла) должны применяться на меньшей части площади фасада.</li> <li>2.1.4 Материалы, имитирующие натуральные, должны соответствовать им по фактуре.</li> </ul>	<ul style="list-style-type: none"> <li>2.1.5 Не допускается окраска поверхностей, облицованных натуральным камнем.</li> <li>2.1.6 Допускается использовать отличающиеся друг от друга решения для главных и второстепенных фасадов. Решения главного фасада должны дублироваться на второстепенных на глубину не менее 10 метров от грани их стыковки. Основной цвет второстепенного фасада должен соответствовать основному цвету главного фасада.</li> <li>2.1.7 Не допускается использовать: пленку (в том числе самоклеящуюся), асбестоцементный лист, металлический и пластиковый (виниловый) сайдинг, сотовый поликарбонат, ПВХ-панели (за исключением HPL-панелей с имитацией дерева, металла и бетона), крупные фракции шпакатурки “фактурная шуба” и “короед”, стекломангнитовые листы, глянцевые керамогранитные плиты.</li> </ul>
	2.2 Окна	<ul style="list-style-type: none"> <li>2.2.1 Не допускается облицовка откосов керамической плиткой, а также применение на откосах системы навесного фасада (за исключением системы с использованием панелей, имитирующих натуральные материалы).</li> </ul>	<ul style="list-style-type: none"> <li>2.2.2 Все элементы окон (за исключением стекла) должны выполняться в едином материале.</li> </ul>
	2.3	<ul style="list-style-type: none"> <li>2.3.1 Не допускается установка дверных заполнений с остеклением менее 70%</li> </ul>	<ul style="list-style-type: none"> <li>2.3.2 Не допускается использование тонированного в массе, а также непросматриваемого</li> </ul>

	Остекление	полотна (за исключением дверных проемов к техническим помещениям).	зеркального остекления.
	2.4 Цоколь	<ul style="list-style-type: none"> <li>2.4.1 При использовании двух и более материалов необходимо обеспечивать их стыковку в разных (смещенных друг относительно друга не менее, чем на 3 см) плоскостях. Один из материалов должен быть основным и использоваться на большей части площади цоколя.</li> <li>2.4.2 При применении системы навесного фасада не допускается использовать для панелей пропорции менее 1:2. В отделке цоколя не допускается применение материала с креплением на видимых кляммерах (открытые системы крепления).</li> <li>2.4.3 Материалы с глянцевой поверхностью (за исключением стекла) должны применяться на меньшей части площади цоколя.</li> </ul>	<ul style="list-style-type: none"> <li>2.4.4 Материалы, имитирующие натуральные, должны соответствовать им по фактуре.</li> <li>2.4.5 Не допускается окраска поверхностей, облицованных натуральным камнем.</li> <li>2.4.6 Не допускается использовать пленку (в том числе самоклеящуюся), асбестоцементный лист, металлический и пластиковый (виниловый) сайдинг, сотовый поликарбонат, ПВХ-панели (за исключением HPL-панелей с имитацией дерева, металла и бетона), крупные фракции штукатурки “фактурная шуба” и “короед”, стекломagneзитовые листы, глянцевые керамогранитные плиты.</li> </ul>
	2.5 Кровля	<ul style="list-style-type: none"> <li>2.5.1 Не допускается использовать: асбестоцементный лист, пластиковый (виниловый) сайдинг, сотовый или профилированный поликарбонат, ПВХ-панели, шифер, сланцевую кровлю, фанеру, вагонку, керамическую и песчано-цементную черепицу.</li> </ul>	
	2.6 Элементы входных групп	<ul style="list-style-type: none"> <li>2.6.1 Для навесов и козырьков не допускается использовать: асбестоцементный лист, пластиковый (виниловый) сайдинг, поликарбонат (за исключением монолитного), шифер, сланцевую кровлю, фанеру, вагонку, ПВХ-панели (за исключением HPL-панелей с имитацией дерева), крупные фракции штукатурки “фактурная шуба” и “короед”, стекломagneзитовые листы.</li> <li>2.6.2 Материалы, имитирующие натуральные, должны соответствовать им по фактуре.</li> <li>2.6.3 Не допускается устройство радиальных козырьков и навесов.</li> </ul>	<ul style="list-style-type: none"> <li>2.6.4 Для лестниц, площадок, ступеней не допускается использовать: материалы с классом противоскольжения менее R11, резиновую плитку.</li> <li>2.6.5 Не допускается окраска поверхностей, облицованных натуральным камнем.</li> <li>2.6.6 Необходимо предусматривать придверные грязезащитные системы.</li> </ul>
	2.7 Ограждения	<ul style="list-style-type: none"> <li>2.7.1 Для всех ограждений не допускается использовать: профилированный лист, асбестоцементный лист, металлический и пластиковый (виниловый) сайдинг, поликарбонат, стекломagneзитовые листы, фанеру, вагонку.</li> </ul>	
3	Требования к размещению технического и инженерного оборудования на фасадах зданий, строений и сооружений	<ul style="list-style-type: none"> <li>3.1 Элементы систем кондиционирования (наружные блоки систем кондиционирования и вентиляции, отверстия для монтажа бризера), а также антенны должны: <ul style="list-style-type: none"> <li>- размещаться упорядоченно, с привязкой к архитектурному решению фасада и единой (вертикальной, горизонтальной) системе осей;</li> <li>- размещаться с использованием стандартных конструкций крепления и с использованием маскирующих ограждений (решеток, жалюзи, корзин);</li> <li>- оснащаться кабель-каналами, скрытыми за фасадом или замаскированными в тон колера соответствующей плоскости фасада.</li> </ul> </li> <li>3.2 Размещение элементов систем кондиционирования допускается: <ul style="list-style-type: none"> <li>- на кровле объекта (крышные кондиционеры с внутренними воздуховодными каналами);</li> <li>- в нижней части оконных проемов, в окнах подвального этажа без выхода за плоскость фасада;</li> <li>- в простенках между оконными и дверными проемами;</li> <li>- на второстепенных фасадах, брандмауэрах;</li> <li>- в арочных проемах на высоте не менее 3,0 м от поверхности земли,</li> </ul> </li> </ul>	<ul style="list-style-type: none"> <li>3.3 Размещение элементов систем кондиционирования не допускается: <ul style="list-style-type: none"> <li>- на поверхности главных фасадов;</li> <li>- в оконных и дверных проемах с выступанием за плоскость фасада;</li> <li>- над пешеходными тротуарами.</li> </ul> </li> <li>3.4 Маскирующие ограждения должны иметь окраску, соответствующую одному из колеров элементов здания (стен, элементов окон).</li> <li>3.5 Цветовое решение элементов системы наружного водоотведения (водосточные трубы, желоба) должно осуществляться в тон соответствующей плоскости стены.</li> </ul>
4	Требования к подсветке фасадов зданий, строений и сооружений	<ul style="list-style-type: none"> <li>4.1 Входные группы должны иметь освещение.</li> <li>4.2 Запрещается использовать в подсветке фасадов пиксельную, мигающую подсветку.</li> <li>4.3 Приборы архитектурной подсветки должны располагаться таким образом, чтобы их выходные отверстия экранировались светозащитными устройствами или не оказывались в центре поля зрения водителей и пешеходов в главных направлениях движения.</li> </ul>	<ul style="list-style-type: none"> <li>4.4 Подсветка осуществляется белым с цветовой температурой (Тц) в диапазоне 2000-2700 К.</li> <li>4.5 Не допускается засветка окон жилых помещений, расположенных вблизи зданий, а также камер видеонаблюдения.</li> </ul>

## **Статья 25. Разрешение на строительство и разрешение на ввод объекта в эксплуатацию**

1. Разрешение на строительство представляет собой документ, который подтверждает соответствие проектной документации требованиям, установленным градостроительным регламентом (за исключением случая, установленного частью 1.1 статьи 51 Градостроительного кодекса Российской Федерации), проектом планировки территории и проектом межевания территории (за исключением случаев, если в соответствии с Градостроительным кодексом Российской Федерации подготовка проекта планировки территории и проекта межевания территории не требуется), при осуществлении строительства, реконструкции объекта капитального строительства, не являющегося линейным объектом, или требованиям, установленным проектом планировки территории и проектом межевания территории, при осуществлении строительства, реконструкции линейного объекта (за исключением случаев, при которых для строительства, реконструкции линейного объекта не требуется подготовка документации по планировке территории), требованиям, установленным проектом планировки территории, в случае выдачи разрешения на строительство линейного объекта, для размещения которого не требуется образование земельного участка, а также допустимость размещения объекта капитального строительства на земельном участке в соответствии с разрешенным использованием такого земельного участка и ограничениями, установленными в соответствии с земельным и иным законодательством Российской Федерации. Разрешение на строительство дает застройщику право осуществлять строительство, реконструкцию объекта капитального строительства, за исключением случаев, предусмотренных Градостроительным кодексом Российской Федерации.

2. Выдача разрешений на строительство (реконструкцию) объектов капитального строительства осуществляется в соответствии со статьей 51 Градостроительного кодекса Российской Федерации и административным регламентом предоставления муниципальной услуги.

3. Выдача разрешений на ввод объектов в эксплуатацию осуществляется в соответствии со статьей 55 Градостроительного кодекса Российской Федерации, административным регламентом предоставления муниципальной услуги.

4. При выдаче разрешения на строительство объектов капитального строительства не допускается размещение нормативных площадок благоустройства многоквартирных жилых домов, а также парковок на территории, предусмотренной для размещения объектов указанных в перечне видов объектов, размещение которых может осуществляться на землях или земельных участках, находящихся в государственной или муниципальной собственности, без предоставления земельных участков и установления сервитутов, утвержденном постановлением Правительства Российской Федерации от 03 декабря 2014 г. №1300.

5. Не допускается строительства и реконструкции многоквартирных жилых домов в случае, если объекты капитального строительства не обеспечены 3 объектами социальной, транспортной и инженерно-коммунальной инфраструктуры, а также коммунальными и энергетическими ресурсами.

6. Наземные стоянки и парковки для обеспечения планируемых к строительству или реконструкции объектов капитального строительства не допускается размещать вдоль улиц, ограничивающих жилые комплексы, кварталы, микрорайоны, за счет сужения проезжей части этих улиц, пешеходных проходов, тротуаров.

## **Статья 26. Уведомление о планируемых строительстве или реконструкции объекта индивидуального жилищного строительства или садового дома**

1. В целях строительства или реконструкции объекта индивидуального жилищного строительства или садового дома застройщик подает в уполномоченный на выдачу разрешений на строительство орган в порядке, установленном статьей 51.1 Градостроительного кодекса Российской Федерации, уведомление о планируемых строительстве или реконструкции объекта индивидуального жилищного строительства или садового дома.

2. Формы уведомлений регулирующих строительство, реконструкцию объектов индивидуального жилищного строительства или садовых домов утверждены приказом Минстроя России от 19 сентября 2018 г. № 591/пр «Об утверждении форм уведомлений, необходимых для строительства или реконструкции объекта индивидуального жилищного строительства или садового дома».

3. Уполномоченный на выдачу разрешений на строительство орган после проведения проверки, установленной действующим законодательством, направляет застройщику в порядке, установленном Градостроительным кодексом Российской Федерации, соответствующее уведомление:

1) уведомление о соответствии указанных в уведомлении о планируемом строительстве или реконструкции объекта индивидуального жилищного строительства или садового дома параметров объекта индивидуального жилищного строительства или садового дома установленным параметрам и допустимости размещения объекта индивидуального жилищного строительства или садового дома на земельном участке;

2) уведомление о несоответствии указанных в уведомлении о планируемых строительстве или реконструкции объекта индивидуального жилищного строительства или садового дома параметров объекта индивидуального жилищного строительства или садового дома установленным параметрам и (или) недопустимости размещения объекта индивидуального жилищного строительства или садового дома на земельном участке.

4) В случае отсутствия в уведомлениях сведений, предусмотренных Градостроительным кодексом Российской Федерации, данные уведомления и прилагаемые к ним документы возвращаются застройщику без рассмотрения с

указанием причин возврата. В этом случае уведомления считаются ненаправленными.

5) В общественно-деловых территориальных зонах размещение новых объектов жилого назначения, за исключением реконструкции существующих жилых объектов, без увеличения их фактической (существующей) этажности.

### **Статья 27. Уведомление об изменении параметров планируемого строительства или реконструкции объекта индивидуального жилищного строительства или садового дома**

1) В случае изменения параметров планируемого строительства или реконструкции объекта индивидуального жилищного строительства или садового дома застройщик подает в уполномоченный на выдачу разрешений на строительство орган уведомление об изменении параметров планируемого строительства или реконструкции объекта индивидуального жилищного строительства или садового дома с указанием изменяемых параметров.

2) Уполномоченный на выдачу разрешений на строительство орган после проведения проверки, установленной действующим законодательством, направляет застройщику в порядке, установленном Градостроительным кодексом Российской Федерации, соответствующее уведомление:

1) уведомление о соответствии указанных в уведомлении о планируемом строительстве или реконструкции объекта индивидуального жилищного строительства или садового дома параметров объекта индивидуального жилищного строительства или садового дома установленным параметрам и допустимости размещения объекта индивидуального жилищного строительства или садового дома на земельном участке;

2) уведомление о несоответствии указанных в уведомлении о планируемом строительстве или реконструкции объекта индивидуального жилищного строительства или садового дома параметров объекта индивидуального жилищного строительства или садового дома установленным параметрам и (или) недопустимости размещения объекта индивидуального жилищного строительства или садового дома на земельном участке.

### **Статья 28. Уведомление об окончании строительства или реконструкции объекта индивидуального жилищного строительства или садового дома**

1. В случае строительства или реконструкции объекта индивидуального жилищного строительства или садового дома застройщик в срок не позднее одного месяца со дня окончания строительства или реконструкции объекта индивидуального жилищного строительства или садового дома подает в уполномоченный на выдачу разрешений на строительство орган уведомление об окончании строительства или реконструкции объекта индивидуального жилищного строительства или садового дома.

2. Уполномоченный на выдачу разрешений на строительство орган после

проведения проверки, установленной действующим законодательством, направляет застройщику в порядке, установленном Градостроительным кодексом Российской Федерации, соответствующее уведомление:

1) уведомление о соответствии построенных или реконструированных объекта индивидуального жилищного строительства или садового дома требованиям законодательства о градостроительной деятельности;

2) уведомление о несоответствии построенных или реконструированных объекта индивидуального жилищного строительства или садового дома требованиям законодательства о градостроительной деятельности.

## **Статья 29. Муниципальный земельный контроль в сфере землепользования**

Муниципальный земельный контроль на территории Бриньковского сельского поселения осуществляется в соответствии с Законом Краснодарского края от 4 марта 2015 г. № 3126-КЗ «О порядке осуществления органами местного самоуправления муниципального земельного контроля на территории Краснодарского края», Положением о муниципальном земельном контроле на территории муниципального образования Приморско-Ахтарский район, а также принятыми в соответствии с ними нормативными правовыми актами органов местного самоуправления с учетом положений статьи 72 Земельного кодекса Российской Федерации.

## **Статья 30. Застройка земельных участков**

1. При размещении зданий, строений и сооружений должны соблюдаться предельные параметры разрешенного строительства, установленные для соответствующей территориальной зоны главой 9 настоящих Правил, требования МНПП, а также установленные законодательством о пожарной безопасности и законодательством в области обеспечения санитарно-эпидемиологического благополучия населения минимальные нормативные противопожарные и санитарно-эпидемиологические разрывы между зданиями, строениями и сооружениями, в том числе расположенными на соседних земельных участках.

2. Лицо, осуществляющее строительство, обязано осуществлять строительство, реконструкцию, капитальный ремонт объекта капитального строительства в соответствии с заданием застройщика, технического заказчика, лица, ответственного за эксплуатацию здания, сооружения, или регионального оператора (в случае осуществления строительства, реконструкции, капитального ремонта на основании договора строительного подряда), проектной документацией, требованиями к строительству, реконструкции объекта капитального строительства, установленными на дату выдачи представленного для получения разрешения на строительство градостроительного плана земельного участка, разрешенным использованием земельного участка, ограничениями, установленными в соответствии с

земельным и иным законодательством Российской Федерации, требованиями технических регламентов и при этом обеспечивать безопасность работ для третьих лиц и окружающей среды, выполнение требований безопасности труда, сохранности объектов культурного наследия.

3. Лицо, осуществляющее строительство, также обязано обеспечивать доступ на территорию, на которой осуществляются строительство, реконструкция, капитальный ремонт объекта капитального строительства, представителей застройщика, технического заказчика, лица, ответственного за эксплуатацию здания, сооружения, или регионального оператора, органов государственного строительного надзора, предоставлять им необходимую документацию, проводить строительный контроль, обеспечивать ведение исполнительной документации, извещать застройщика, технического заказчика, лицо, ответственное за эксплуатацию здания, сооружения, или регионального оператора, представителей органов государственного строительного надзора о сроках завершения работ, которые подлежат проверке, обеспечивать устранение выявленных недостатков и не приступать к продолжению работ до составления актов об устранении выявленных недостатков, обеспечивать контроль за качеством применяемых строительных материалов.

4. Отклонение параметров объекта капитального строительства от проектной документации, необходимость которого выявилась в процессе строительства, реконструкции, капитального ремонта такого объекта, допускается только на основании вновь утвержденной застройщиком, техническим заказчиком, лицом, ответственным за эксплуатацию здания, сооружения, или региональным оператором проектной документации после внесения в нее соответствующих изменений в порядке, установленном уполномоченным Правительством Российской Федерации федеральным органом исполнительной власти.

5. Объекты по оказанию услуг и обслуживанию населения допускается размещать в отдельно стоящих, встроенных или пристроенных строениях с изолированными от жилых зданий или их частей входами с учетом следующих условий:

- 1) обустройство входа с созданием условий для беспрепятственного доступа маломобильных граждан к месту получения услуги (обслуживания);
- 2) оборудование площадок для стоянки автомобилей посетителей;
- 3) соблюдение норм благоустройства, установленных соответствующими муниципальными правовыми актами.

6. Размещение некапитальных сооружений регламентируется правилами благоустройства Бриньковского сельского поселения Приморско-Ахтарского района.

7. На придомовой территории в границах земельных участков многоквартирных домов должны быть предусмотрены площадки (для игр детей, отдыха взрослых, занятий физкультурой и спортом, хозяйственных целей) и стоянки для хранения автомобилей (в том числе многоуровневые парковки) в соответствии с требованиями МНГП.

8. Размещение объектов на территории дворов жилых домов

осуществляется в соответствии с требованиями СанПиН 2.1.3684-21 «Санитарно-эпидемиологические требования к содержанию территорий городских и сельских поселений, к водным объектам, питьевой воде и питьевому водоснабжению, атмосферному воздуху, почвам, жилым помещениям, эксплуатации производственных, общественных помещений, организации и проведению санитарно-противоэпидемических (профилактических) мероприятий».

9. Требования к ограждениям земельных участков устанавливаются правилами благоустройства Бриньковского сельского поселения Приморско-Ахтарского района.

10. Расстояние между зданиями и сооружениями считается расстояние в свету между наружными стенами или другими конструкциями. При наличии выступающих более чем на 1 метр конструкций зданий или сооружений принимается расстояние между этими конструкциями.

11. На территориях общего пользования не разрешается возведение объектов капитального строительства, за исключением объектов инженерной инфраструктуры, линейных объектов, а также объектов, создаваемых в целях использования неограниченным кругом лиц (объекты благоустройства, объекты, предназначенные для обеспечения дорожного движения и т.п.).

12. Изменение общего рельефа участка, осуществляемое путем выемки или насыпи, ведущее к изменению существующей водоотводной (дренажной) системы, допускается только при условии выполнении мероприятий по недопущению возможных негативных последствий.

13. При новом строительстве объектов и присвоении им категории по гражданской обороне необходимо предусматривать строительство защитного сооружения гражданской обороны на территории данных объектов.

### **Статья 31. Благоустройство территории поселения**

Нормы и правила по благоустройству территории Бриньковского сельского поселения Приморско-Ахтарского района устанавливаются законодательством Российской Федерации и муниципальными правовыми актами.

### **Статья 32. Контроль за соблюдением настоящих Правил**

Контроль за соблюдением настоящих Правил осуществляется в порядке, установленном законодательством Российской Федерации, настоящими Правилами и иными муниципальными правовыми актами.

### **Статья 33. Ответственность за нарушение настоящих Правил**

За нарушение настоящих Правил виновные физические и юридические лица, а также должностные лица несут ответственность в соответствии с законодательством Российской Федерации.

## **Часть II. КАРТА ГРАДОСТРОИТЕЛЬНОГО ЗОНИРОВАНИЯ**

### **ГЛАВА 8. КАРТА ГРАДОСТРОИТЕЛЬНОГО ЗОНИРОВАНИЯ**

#### **Статья 34. Перечень карт градостроительного зонирования**

Настоящие Правила включают в себя карты градостроительного зонирования:

- 1) Карта градостроительного зонирования (Приложение 1);
- 2) Карта градостроительного зонирования, совмещенная с картой зон с особыми условиями использования территорий (Приложение 2);

#### **Статья 35. Порядок установления территориальных зон**

1. В результате градостроительного зонирования территории Бриньковского сельского поселения Приморско-Ахтарского района установлены территориальные зоны, отображенные на Карте градостроительного зонирования.

2. Для земельных участков в пределах территориальных зон, границы которых установлены с учетом функциональных зон, определенных генеральным планом без учета принципа деления земель по целевому назначению на категории, границы таких территориальных зон и градостроительные регламенты считаются установленными после изменения категории земель или земельных участков в составе таких земель из одной категории в другую в порядке, предусмотренном земельным законодательством.

3. Границы территориальных зон установлены с учетом:

1) возможности сочетания в пределах одной территориальной зоны различных видов существующего и планируемого использования земельных участков;

2) функциональных зон и параметров их планируемого развития, определенных генеральным планом;

3) определенных Градостроительным кодексом Российской Федерации территориальных зон;

4) сложившейся планировки территории и существующего землепользования;

5) планируемых изменений границ земель различных категорий;

6) предотвращения возможности причинения вреда объектам капитального строительства, расположенным на смежных земельных участках;

4. Границы территориальных зон могут устанавливаться по:

1) линиям магистралей, улиц, проездов, разделяющих транспортные потоки противоположных направлений;

2) красным линиям;

3) границам земельных участков;

4) границам населенных пунктов в пределах поселения;

5) границам поселения;

- 6) естественным границам природных объектов;  
7) иным границам.

5. Формирование одного земельного участка из нескольких земельных участков, расположенных в различных территориальных зонах, не допускается.

6. Карта градостроительного зонирования применяется одновременно с картой зон с особыми условиями использования территорий.

7. Правилами для каждой территориальной зоны индивидуально, с учетом особенностей ее расположения и развития, а также возможности территориального сочетания различных видов использования земельных участков установлен градостроительный регламент. На Карте градостроительного зонирования земельные участки, расположенные в нескольких территориальных зонах (в соответствии с границами функциональных зон, утвержденных генеральным планом) отнесены к территориям, градостроительные регламенты для которых применяются только для проведения кадастровых работ по приведению границ земельных участков, сведения о которых внесены в Единый государственный реестр недвижимости, в соответствии с границами территориальных зон. После приведения земельных участков к единому землепользованию применяются градостроительные регламенты, установленные настоящими Правилами.

8. На Карте градостроительного зонирования (Приложение 1) установлены территориальные зоны:

<b>Кодовые обозначения территориальных зон</b>	<b>Наименование территориальных зон</b>
<b>Жилые зоны</b>	
Ж1.2	зона застройки индивидуальными жилыми домами с содержанием домашнего скота и птицы
Ж2	зона застройки малоэтажными жилыми домами
<b>Общественно-деловые зоны</b>	
ОД2	Многофункциональная общественно-деловая зона
ОД3	Зона специализированной общественной застройки
<b>Зоны рекреационного назначения</b>	
ОП1	Зона зелёных насаждений общего пользования
ЗО1	Зона размещения организации отдыха детей и их оздоровления
<b>Производственные зоны, зоны инженерной и транспортной инфраструктур</b>	
И1	зона инженерной инфраструктуры
Т1	зона транспортной инфраструктуры
<b>Зоны сельскохозяйственного использования</b>	
СХ2	Зона сельскохозяйственных предприятий
СХ5	Зона ведения личного подсобного хозяйства
СХУ1	Зона сельскохозяйственных угодий в составе земель сельскохозяйственного назначения
<b>Зоны специального назначения</b>	
К1	Зона ритуальной деятельности
ОТ1	Зона размещения объектов обращения с отходами

### **Статья 36. Карта градостроительного зонирования, совмещенная с картой зон с особыми условиями использования территорий**

1. Зоны с особыми условиями использования территорий, в том числе возникающие в силу закона, ограничения использования земельных участков в таких зонах считаются установленными, измененными со дня внесения сведений о зоне с особыми условиями использования территорий, соответствующих изменений в сведения о такой зоне в Единый государственный реестр недвижимости.

2. Зоны с особыми условиями использования территорий считаются прекратившими существование, а ограничения использования земельных участков в таких зонах недействующими со дня исключения сведений о зоне с особыми условиями использования территории из Единого государственного реестра недвижимости.

3. В соответствии с Земельным кодексом Российской Федерации к зонам с особыми условиями использования территорий в границах Бриньковского сельского поселения Приморско-Ахтарского района отнесены зоны с особыми условиями использования территорий, сведения о которых внесены в Единый государственный реестр недвижимости, а также зоны с особыми условиями использования территорий, которые возникают в силу федерального закона (водоохранные (рыбоохранные) зоны, прибрежные защитные полосы, защитные зоны объектов культурного наследия).

4. На Карте градостроительного зонирования, совмещенной с картой зон с особыми условиями использования территорий (Приложение 2) отображены:

- 1) зоны охраны объектов культурного наследия;
- 2) охранный зона объектов электроэнергетики (объектов электросетевого хозяйства и объектов по производству электрической энергии);
- 3) придорожные полосы автомобильных дорог;
- 4) охранный зона трубопроводов (газопроводов);
- 5) охранный зона линий и сооружений связи;
- 6) охранный зона особо охраняемой природной территории;
- 7) водоохранная зона;
- 8) прибрежная защитная полоса;
- 9) зоны санитарной охраны источников питьевого и хозяйственно-бытового водоснабжения;
- 10) зоны затопления и подтопления (планируемые);
- 11) санитарно-защитная зона;
- 12) рыбоохранная зона;

5. В случае если земельный участок и объект капитального строительства расположены в границах действия ограничений, установленных в соответствии с законодательством Российской Федерации, правовой режим использования и застройки территории указанного земельного участка определяется совокупностью требований, указанных в главе 9 настоящих Правил, и

ограничений, указанных в главе 10 настоящих Правил. При этом более строгие требования, относящиеся к одному и тому же параметру, поглощают более мягкие.

6. Земельные участки, включенные в границы зон с особыми условиями использования территорий, у собственников земельных участков, землепользователей, землевладельцев и арендаторов земельных участков не изымаются, если иное не предусмотрено федеральными законами.

7. Границы зон с особыми условиями использования территорий, границы территорий объектов культурного наследия, устанавливаемые в соответствии с законодательством Российской Федерации, могут не совпадать с границами территориальных зон.

8. В соответствии с приказом Министерства культуры Российской Федерации от 1 сентября 2015 г. № 2328 «Об утверждении перечня отдельных сведений об объектах археологического наследия, которые не подлежат опубликованию», сведения о местонахождении объекта археологического наследия (адрес объекта или при его отсутствии описание местоположения объекта), фотографическое (иное графическое) изображение объекта археологического наследия, описание границ территории объекта археологического наследия с приложением текстового описания местоположения этих границ, перечень координат характерных точек этих границ в системе координат, установленной для ведения государственного кадастра объектов недвижимости, сведения о наличии или об отсутствии зон охраны объекта археологического наследия, сведения о расположении объекта археологического наследия, имеющего вид «памятник» или «ансамбль», в границах зон охраны иного объекта культурного наследия, а так же сведения о предмете охраны объекта археологического наследия не подлежат опубликованию.

9. Границы территорий объектов культурного наследия (объектов археологического наследия) отображены на Карте градостроительного зонирования, совмещенной с картой зон с особыми условиями использования территории (Приложение 2).

### **Часть III. ГРАДОСТРОИТЕЛЬНЫЕ РЕГЛАМЕНТЫ**

#### **ГЛАВА 9. ГРАДОСТРОИТЕЛЬНЫЕ РЕГЛАМЕНТЫ В ЧАСТИ ВИДОВ РАЗРЕШЕННОГО ИСПОЛЬЗОВАНИЯ ЗЕМЕЛЬНЫХ УЧАСТКОВ И ОБЪЕКТОВ КАПИТАЛЬНОГО СТРОИТЕЛЬСТВА, ПРЕДЕЛЬНЫХ (МИНИМАЛЬНЫХ И (ИЛИ) МАКСИМАЛЬНЫХ) РАЗМЕРОВ ЗЕМЕЛЬНЫХ УЧАСТКОВ И ПРЕДЕЛЬНЫХ ПАРАМЕТРОВ РАЗРЕШЕННОГО СТРОИТЕЛЬСТВА, РЕКОНСТРУКЦИИ ОБЪЕКТОВ КАПИТАЛЬНОГО СТРОИТЕЛЬСТВА**

##### **Статья 37. Содержание градостроительного регламента**

1. В градостроительном регламенте в отношении земельных участков и

объектов капитального строительства, расположенных в пределах соответствующей территориальной зоны, указываются:

1) виды разрешенного использования земельных участков и объектов капитального строительства;

2) предельные (минимальные и (или) максимальные) размеры земельных участков и предельные параметры разрешенного строительства, реконструкции объектов капитального строительства;

3) ограничения использования земельных участков и объектов капитального строительства, устанавливаемые в соответствии с законодательством Российской Федерации;

4) расчетные показатели минимально допустимого уровня обеспеченности территории объектами коммунальной, транспортной, социальной инфраструктур и расчетные показатели максимально допустимого уровня территориальной доступности указанных объектов для населения в случае, если в границах территориальной зоны, применительно к которой устанавливается градостроительный регламент, предусматривается осуществление деятельности по комплексному развитию территории.

2. Применительно к каждой территориальной зоне устанавливаются виды разрешенного использования земельных участков и объектов капитального строительства.

3. Разрешенное использование земельных участков и объектов капитального строительства может быть следующих видов:

1) основные виды разрешенного использования, которые не могут быть запрещены при условии соблюдения особых градостроительных требований к формированию земельных участков и объектов капитального строительства и технических требований по подготовке проектной документации и строительству. Установление основных видов разрешенного использования земельных участков и объектов капитального строительства является обязательным применительно к каждой территориальной зоне, в отношении которой устанавливается градостроительный регламент;

2) условно разрешенные виды использования. Размещение условно разрешенных видов использования на территории земельного участка может быть ограничено по объемам разрешенного строительства и реконструкции объектов капитального строительства. Ограничение устанавливается в составе отдельно оформляемого разрешения на условно разрешенный вид использования с учетом возможности обеспечения указанного вида использования системами социального (только для объектов жилой застройки), транспортного обслуживания и инженерно-технического обеспечения, обеспечения условий для соблюдения прав и интересов владельцев смежных объектов недвижимости иных физических и юридических лиц;

3) вспомогательные виды разрешенного использования, допустимы только в качестве дополнительных по отношению к основным видам разрешенного использования и условно разрешенным видам использования земельных участков и объектов капитального строительства и осуществляются

совместно с ними.

4. Основные и вспомогательные виды разрешенного использования земельных участков и объектов капитального строительства правообладателями земельных участков и объектов капитального строительства, за исключением органов государственной власти, органов местного самоуправления, государственных и муниципальных учреждений, государственных и муниципальных унитарных предприятий, выбираются самостоятельно без дополнительных разрешений и согласования.

5. Изменение одного вида разрешенного использования земельных участков и объектов капитального строительства на другой вид использования осуществляется в соответствии с градостроительным регламентом при условии соблюдения требований технических регламентов в порядке, установленном настоящими Правилами.

6. Со дня принятия решения о комплексном развитии территории и до дня утверждения документации по планировке территории, в отношении которой принято решение о ее комплексном развитии, изменение вида разрешенного использования земельных участков и (или) объектов капитального строительства, расположенных в границах такой территории, не допускается.

7. Виды разрешенного использования земельных участков приняты в соответствии с классификатором видов разрешенного использования земельных участков, утвержденным приказом Федеральной службы государственной регистрации, кадастра и картографии от 10 ноября 2020 г. № П/0412 «Об утверждении классификатора видов разрешенного использования земельных участков».

8. Виды разрешенного использования объектов капитального строительства содержатся в описании видов разрешенного использования земельных участков указанного классификатора и отдельно не устанавливаются.

9. В таблицах видов разрешенного использования земельных участков и объектов капитального строительства (основных, вспомогательных, условно разрешенных) территориальных зон для сокращения словосочетания «виды разрешенного использования» используется аббревиатура ВРИ.

10. Применительно к каждой территориальной зоне устанавливаются предельные (минимальные и (или) максимальные) размеры земельных участков и предельные параметры разрешенного строительства, реконструкции объектов капитального строительства, их сочетания.

11. Предельные (минимальные и (или) максимальные) размеры земельных участков и предельные параметры разрешенного строительства, реконструкции объектов капитального строительства включают в себя:

1) предельные (минимальные и (или) максимальные) размеры земельных участков, в том числе их площадь;

2) минимальные отступы от границ земельных участков в целях определения мест допустимого размещения зданий, строений, сооружений, за пределами которых запрещено строительство зданий, строений, сооружений;

3) предельное количество этажей или предельную высоту зданий, строений, сооружений;

4) максимальный процент застройки в границах земельного участка, определяемый как отношение суммарной площади земельного участка, которая может быть застроена, ко всей площади земельного участка;

5) минимальный процент озеленения земельного участка.

12. В случае если в градостроительном регламенте применительно к определенной территориальной зоне не устанавливаются предельные (минимальные и (или) максимальные) размеры земельных участков, в том числе их площадь, и (или) предусмотренные пунктами 2 - 5 части 11 настоящей статьи предельные параметры разрешенного строительства, реконструкции объектов капитального строительства, непосредственно в градостроительном регламенте применительно к этой территориальной зоне указывается, что такие предельные (минимальные и (или) максимальные) размеры земельных участков, предельные параметры разрешенного строительства, реконструкции объектов капитального строительства не подлежат установлению.

13. Предельные (минимальные и (или) максимальные) размеры земельных участков и предельные параметры разрешенного строительства, реконструкции объектов капитального строительства применяются в случаях, если национальными стандартами и сводами правил, техническими регламентами, нормативами градостроительного проектирования, санитарными правилами, нормативными правовыми актами Российской Федерации не предусмотрены иные требования к предельным параметрам.

14. Градостроительные регламенты содержат также расчетные показатели минимально допустимого уровня обеспеченности территории объектами коммунальной, транспортной, социальной инфраструктур и расчетные показатели максимально допустимого уровня территориальной доступности указанных объектов для населения в случае, если в границах территориальной зоны, применительно к которой устанавливается градостроительный регламент, предусматривается осуществление деятельности по комплексному развитию территории.

15. В градостроительном регламенте отражаются ограничения использования земельных участков и объектов капитального строительства, устанавливаемые в соответствии с законодательством Российской Федерации.

### **Статья 38. Особые условия содержания градостроительного регламента**

1. При реконструкции объектов капитального строительства, предельные параметры вновь образуемого объекта должны соответствовать действующим предельным параметрам, установленным градостроительным регламентом.

2. Для существующих многоквартирных домов, в случае если минимальный размер земельного участка не соответствует предельному минимальному размеру земельного участка, установленному в Правилах в составе градостроительного регламента, размер земельного участка принимается по расчету площади, выполненному в соответствии с расчетом

нормативных размеров земельных участков в общем имуществе многоквартирного дома.

3. При прохождении по территории Бриньковского сельского поселения Приморско-Ахтарского района трубопроводного транспорта, построенного до введения Правил, вид разрешенного использования 7.5 «Трубопроводный транспорт» всегда считается «условно разрешенным».

4. Требования к параметрам объектов некапитального строительства устанавливаются правилами благоустройства Бриньковского сельского поселения Приморско-Ахтарского района.

5. Объекты, имеющие вспомогательные функции, в составе единого имущественного комплекса определяются проектной документацией. Предельная высота или количество этажей объектов вспомогательного назначения (в том числе многоярусных парковок) может составлять не более 50 % от предельной высоты или количества этажей объектов основного назначения в составе единого имущественного комплекса. При комплексном развитии территории параметры объектов вспомогательного назначения определяются в соответствии с документацией по планировке территории, требованиями действующего законодательства.

6. В случае наличия нескольких видов разрешенного использования предельные (минимальные и (или) максимальные) размеры земельных участков и предельные параметры разрешенного строительства, реконструкции объектов капитального строительства применяются по наименьшему показателю. При комплексном развитии территории наличие нескольких видов разрешенного использования, предельные (минимальные и (или) максимальные) размеры земельных участков и предельные параметры разрешенного строительства, реконструкции объектов капитального строительства определяются документацией по планировке территории в соответствии с требованиями действующего законодательства.

7. В условиях реконструкции сложившейся застройки допускается размещение индивидуального жилого дома с сохранением существующих отступов от границ земельного участка без увеличения этажности и длины наружной(ых) стены (стен) дома, существующий минимальный отступ, которой(ых) сохраняется.

8. Если при разделе земельного участка или перераспределении нескольких земельных участков планируется образование двух и более новых земельных участков, расположенных внутри квартала жилой застройки, ширину земельного участка, образуемого в качестве доступа к землям общего пользования (проезд), следует принимать не менее 15 метров. Такой проезд должен быть завершен разворотной площадкой, обеспечивающей возможность разворота транспортных средств, размером не менее 15 на 15 м.

9. Сервитут, обеспечивающий доступ к вновь образуемым земельным участкам с территории общего пользования, может быть установлен только через один земельный участок, его ширина должна составлять не менее 6 м.

10. Строительство и реконструкция многоквартирных жилых домов не допускается в случае, если объекты капитального строительства не обеспечены

объектами социальной, транспортной и инженерной инфраструктуры, а также коммунальными и энергетическими ресурсами, что определяется проектом планировки для данной территории.

11. При проектировании многоквартирных жилых зданий не допускается сокращать расчетную площадь спортивных и игровых площадок для детей за счет физкультурно-оздоровительных комплексов, а также спортивных зон общеобразовательных школ, институтов и прочих учебных заведений.

12. Не допускается ограничение общего доступа к территориям, сформированным в соответствии с перечнем видов объектов, размещение которых может осуществляться на землях или земельных участках, находящихся в государственной или муниципальной собственности, без предоставления земельных участков и установления сервитутов, утвержденным постановлением Правительства Российской Федерации от 3 декабря 2014 г. № 1300.

13. Для вида разрешенного использования земельных участков с кодом 4.7 «Гостиничное обслуживание», 5.2.1 «Туристическое обслуживание» строительство апарт-отелей и комплексов апартаментов запрещено.

14. Во всех территориальных зонах требуемое согласно МНГП, количество машиномест на одну расчетную единицу по видам использования для наземных стоянок должно быть обеспечено на территории земельного участка, в границах которого производится градостроительное изменение.

15. Подземная часть объекта капитального строительства не включается в максимальный процент застройки.

16. Минимальный отступ от границ земельного участка при устройстве подземных гаражей при блокировке смежных объектов капитального строительства при заключенном договоре о комплексном развитии территории при обосновании в документации по планировке территории может устанавливаться:

- 3 м от передней границы земельного участка;
- 0 м от боковых и задней границ земельного участка.

17. Зона допустимого места размещения определяет минимальные отступы от границ земельных участков в целях определения мест допустимого размещения зданий, строений, сооружений, за пределами которых запрещено строительство зданий, строений, сооружений. Выступающие конструкции здания не должны выходить за пределы места допустимого места размещения зданий, строений, сооружений.

18. Минимальные отступы от границ земельных участков в целях определения мест допустимого размещения зданий, строений, сооружений, за пределами которых запрещено строительство зданий, строений, сооружений принимаются от красной линии при наличии установленной красной линии.

19. Площадь застройки здания определяется как площадь горизонтального сечения по внешнему обводу здания по цоколю, включая выступающие части (входные площадки и ступени, веранды, террасы, приямки, входы в подвал). Площадь под зданием, расположенным на столбах, проезды под зданием, а также выступающие части здания, консольно выступающие за

плоскость стены на высоте менее 4,5 м включаются в площадь застройки.

20. При определении минимального отступа от границ земельного участка в целях определения мест допустимого размещения зданий, строений, сооружений подпорное сооружение не учитывается.

21. Нормы расчета учреждений и предприятий обслуживания и размеры земельных участков для их размещения:

Дошкольные образовательные организации, место	1 место	по расчету*	Не нормируется. Размер земельного участка определяется исходя из возможности размещения объекта в соответствии с требованиями технических регламентов.	Радиус обслуживания следует принимать в соответствии с таблицей 5.1 Настоящих нормативов";
Общеобразовательные организации: школы, лицеи, гимназии, кадетские училища	1 место	по расчету*	При вместимости общеобразовательной организации, учащихся: св. 40 до 400 - 55 м на одного учащегося св. 400 до 500 - 65 -//- св. 500 до 600 - 55 -//- св. 600 до 800 - 45 -//- св. 800 до 1100 - 36 -//- св. 1100 до 1500 - 23 -II- св. 1500 до 2000 - 18 -II- св. 2000 - 16 -//-. Размеры земельных участков общеобразовательных организаций могут быть уменьшены при условии соблюдения требований технических регламентов.	Радиус обслуживания следует принимать в соответствии с таблицей 5.1 нормативов. Пути подходов учащихся общеобразовательным школам с начальными классами не должны пересекать проезжую часть магистральных улиц в одном уровне

\* Расчетное количество мест в объектах дошкольного и среднего школьного образования определяется по следующему формулам:

$$P_{\text{ООШ}} = \frac{\left( (K_7 + K_8 + K_9 + K_{10} + K_{11} + K_{12} + K_{13} + K_{14} + K_{15}) + ((K_{16} + K_{17}) \times 0,75) \right) \times 1000}{N}$$

- K7 - количество детей в возрасте от 7 до 8 лет,
- K8 - количество детей в возрасте от 8 до 9 лет,
- K9 - количество детей в возрасте от 9 до 10 лет,
- K10 - количество детей в возрасте от 10 до 11 лет,
- K11 - количество детей в возрасте от 11 до 12 лет,
- K12 - количество детей в возрасте от 12 до 13 лет,
- K13 - количество детей в возрасте от 13 до 14 лет,
- K14 - количество детей в возрасте от 14 до 15 лет,
- K15 - количество детей в возрасте от 15 до 16 лет,

K16 - количество детей в возрасте от 16 до 17 лет,  
 K17 - количество детей в возрасте от 17 до 18 лет,  
 N - общее количество населения

Роош - расчетное количество мест в объектах среднего школьного образования, мест на 1 тыс. чел.

$$P_{\text{доо}} = \frac{\left( \left( (K_0 + K_1 + K_2) \times 0,3 \right) + (K_3 + K_4 + K_5 + K_6) \right) \times 1000}{N}$$

K0 - количество детей одного в возрасте от 2 мес. до 1 года  
 K1 - количество детей в возрасте от 1 года до 2 лет,  
 K2 - количество детей в возрасте от 2 до 3 лет,  
 K3 - количество детей в возрасте от 3 до 4 лет,  
 K4 - количество детей в возрасте от 4 до 5 лет,  
 K5 - количество детей в возрасте от 5 до 6 лет,  
 K6 - количество детей в возрасте от 6 до 7 лет,  
 N - общее количество населения

Рдоо - расчетное количество мест в объектах дошкольного образования, мест на 1 тыс. чел.

Показатели рассчитываются, опираясь на данные возрастно-полового состава населения Краснодарского края управления Федеральной службы государственной статистики по Краснодарскому краю и Республике Адыгея ([https://krsdstat.gks.ru/population\\_kk](https://krsdstat.gks.ru/population_kk)), на год, предшествующий расчетному.

В случае отсутствия расчетных показателей в местных нормативах градостроительного проектирования, показатели могут быть рассчитаны в рамках подготовки документации по планировке территории.";

## 22. Нормы расчета учреждений социального обслуживания и здравоохранения:

Амбулаторно-поликлинические организации (поликлиники) для взрослых	1 посещение в смену на 1000 чел.	18	0,1 га на 100 посещений в смену	радиус обслуживания - 1000 м
Амбулаторно-поликлинические организации (поликлиники) для детей	1 посещение в смену на 1000 чел.	14	0,1 га на 100 посещений в смену	радиус обслуживания - 1000 м

## 23. Организации и учреждения управления, проектные организации

Участковый пункт полиции	участковый уполномоченный (1 сотрудник)	1 сотрудник на 2,8 - 3 тыс. чел.	1 сотрудник на 2,8 тыс. чел. (1 сотрудник в сельском поселении - в границах одного или нескольких объединенных общей территорией сельских населенных пунктов, но	по заданию на проектирование
--------------------------	---	----------------------------------	--	------------------------------

			не более 2,8 тыс. чел. и не менее 1 сотрудника на сельский населенный пункт со статусом муниципального образования "сельское поселение" с численностью населения от 1 тыс. чел.)	
--	--	--	--	--

#### 24. Учреждения медико-социального обслуживания

Учреждения медико-социального обслуживания	1 койка	2 на 1000 лиц старшей возрастной группы (ЛСВГ)		По заданию на проектирование	Возможно размещение в пригородной зоне
--	---------	--	--	------------------------------	--

#### 25. Физкультурно-спортивные сооружения

Стадионы с трибунами на 1500 мест и более	шт.	0,01	0,01		в соответствии с генеральным планом
Плоскостные спортивные сооружения	площадь игровой зоны, м <sup>2</sup>	412,5	412,5	по заданию на проектирование	
Спортивные залы, 2 эт.	м <sup>2</sup>	123,9	69,3	для городских округов, городских поселений - 206,5; для сельских поселений - 115,5	
Крытые плавательные бассейны, 1 эт.	шт.	0,05	0,04	по заданию на проектирование	
Другие объекты, включая крытые спортивные объекты с искусственным льдом, манежи, лыжные базы, биатлонные	м <sup>2</sup>	46	33	для городских округов, городских поселений - 76,67; для сельских поселений	

комплексы, сооружения для стрелковых видов спорта и т.д., I эт.				- 55	
Объекты городской и рекреационной инфраструктуры, приспособленные для занятий физической культурой и спортом, в том числе универсальные спортивные игровые площадки, дистанции, велодорожки, споты (плаза начального уровня), площадки с тренажерами, сезонные катки	площад ь игровой зоны, м2	90,8	76,8	по заданию на проектирование	

## 26. Обеспеченность территории учреждениями начального профессионального образования:

Учреждения, организации и предприятия обслуживания	Радиус обслуживания, м
Общеобразовательные организации в городских поселениях и округах<*>	500
- в зоне застройки многоэтажными жилыми домами	
- в зоне застройки среднеэтажными жилыми домами	650
- в зоне застройки малоэтажными жилыми домами	900
- в зоне застройки индивидуальными жилыми домами	900
Дошкольные образовательные организации<*>:	
- в зоне застройки многоэтажными жилыми домами	300
- в зоне застройки среднеэтажными жилыми домами	400
- в зоне застройки малоэтажными жилыми домами	550
- в зоне застройки индивидуальными жилыми домами	550
Помещения для физкультурно-оздоровительных занятий	500
Физкультурно-спортивные центры жилых районов	1500
Амбулаторно-поликлинические организации и их филиалы в городах<*>	1000
То же, при одно- и двухэтажной застройке	800

<\*> Указанный радиус обслуживания не распространяется на специализированные и оздоровительные дошкольные организации, а также на специальные детские ясли-сады общего типа и общеобразовательные организации (языковые, математические, спортивные и т.п.).

<\*\*\*> Доступность амбулаторно-поликлинических организаций и их филиалы в сельской местности принимается в пределах 30 мин. (с использованием транспорта).

**Примечания:**

1. В условиях сложного рельефа указанные в таблице радиусы обслуживания следует уменьшать на 30%.
2. Пути подходов учащихся к общеобразовательным организациям с классами начального общего образования не должны пересекать проезжую часть магистральных улиц в одном уровне.

## 27. Нормативные показатели плотности застройки территориальных зон.

Территориальные зоны	Предельный коэффициент плотности жилой застройки
Зона застройки среднеэтажными жилыми домами	0,7
Зона застройки малоэтажными жилыми домами	0,5
Зона застройки блокированными жилыми домами	0,7
Зона застройки индивидуальными жилыми домами	0,7

**Примечание**

При комплексном развитии территории предельный коэффициент плотности застройки жилой зоны определяется в границах проектируемой территории для каждой территориальной зоны отдельно, с учетом территорий учреждений и предприятий обслуживания, гаражей, стоянок автомобилей, зеленых насаждений, площадок и других объектов благоустройства.

При расчете предельного коэффициента плотности застройки жилой зоны учитывается площадь территории рекреационной зоны, зоны инженерной и транспортной инфраструктуры, пропорционально к каждой зоне жилой застройки в границах комплексного развития территории.

## 28. Требования минимальной обеспеченности многоквартирных жилых домов придомовыми площадками.

Тип площадки	Расчетная единица	Площадь площадки на расчетную единицу	Минимальный размер площадки, кв. м <sup>2</sup>
Для игр детей дошкольного и младшего школьного возраста	100 м <sup>2</sup> площади квартир	2,5	20
Для отдыха взрослого населения	100 м <sup>2</sup> площади квартир	0,4	5
Для занятий физкультурой и спортом	100 м <sup>2</sup> площади квартир	7,5	40
Озелененные территории	Площадь участка	Согласно предельным	Согласно предельным

		параметрам вида разрешенного использования	параметрам вида разрешенного использования
--	--	--	--

**Примечания:**

1) Устройство площадок для игр детей дошкольного и младшего школьного возраста не допускается на крышах зданий, строений, сооружений выше двух надземных этажей и выше 10 метров от средней планировочной отметки земли проектируемого объекта капитального строительства;

2) Устройство площадок для занятий физкультурой не допускается на крышах зданий, строений, сооружений выше пяти надземных этажей и выше 21 метра от средней планировочной отметки земли проектируемого объекта капитального строительства.

3) Площадки для занятий физкультурой и спортом, размещаемые на крышах зданий, строений, сооружений выше двух надземных этажей и выше

10 метров от средней планировочной отметки земли проектируемого объекта капитального строительства, должны быть оборудованы сплошным сетчатым ограждением сверху и по периметру высотой не менее 4 метров;

4) При комплексном развитии территории допускается сокращение площадок для занятий физкультурой в случае устройства плоскостных спортивных сооружений (спортивных площадок) общего пользования площадью не менее расчетной площади таких площадок.

5) Не допускается сокращать расчетную площадь площадок для игр детей и для занятия физкультурой за счет физкультурно-оздоровительных комплексов, а также спортивных зон общеобразовательных школ, институтов и прочих учебных заведений.";

Озелененная территория общего пользования	Площадь озелененных территорий (кв. м/чел.)
	сельских поселений
Общегородского значения	16
Жилых районов	6

**Примечания:**

1. Для городов-курортов площадь озелененных территорий общегородского значения следует увеличивать на 25%.

2. Озелененные территории общего пользования жилых районов выделяются в границах территориальных зон жилой застройки (без учета участков общеобразовательных и дошкольных образовательных учреждений) и общественно-деловой застройки.

3. При комплексном развитии территории допускается сокращение озелененных территорий общего пользования жилых районов, но не более чем на 50% при высадке деревьев (лиственный посадочный материал диаметром штамба от 4 см) на проектируемой территории, в том числе в границах территорий общего пользования, из расчета 1 дерево на 20 кв. м. Деревья, высаживаемые в рамках требований к озеленению земельных участков, в расчете сокращения озелененных территорий общего пользования жилых районов не учитываются.

## 29. Обеспеченность парковочными местами для стоянки автомобилей

Рекреационные территории, объекты отдыха, здания и сооружения	Расчетная единица	количество машино-мест (парковочных мест) на расчетную единицу
1	2	3
<b>Здания и сооружения</b>		
Административные общественные учреждения, кредитно-финансовые и юридические учреждения, учреждения, оказывающие государственные и (или)	100 м <sup>2</sup> общей площади	1

муниципальные услуги.		
Коммерческо-деловые центры, офисные здания и помещения, страховые компании, научные и проектные организации	60 м2 общей площади	1
Промышленные предприятия, склады (за исключением магазинов-складов)	6-8 работающих в двух смежных сменах	1
Здания и комплексы многофункциональные		Принимать отдельно для каждого функционального объекта в составе МФЦ
<b>Образовательные учреждения</b>		
Дошкольные образовательные организации	1 объект	Не менее 7
	100 детей	Не менее 5 для единовременной высадки
Общеобразовательные организации	1 объект	Не менее 8
	1000 обучающихся	Не менее 15 для единовременной высадки
Высшие и средние специальные учебные заведения	140 м2 общей площади	1
<b>Медицинские организации</b>		
Больницы		Принимать в соответствии с заданием на проектирование
Поликлиники		Принимать в соответствии с заданием на проектирование
Иные медицинские организации, не относящиеся к бюджетным учреждениям	50 м2 общей площади	1
<b>Спортивные объекты</b>		
Спортивные объекты с местами для зрителей	25 мест для зрителей	1
		+25 машино-мест на 100 работающих
Спортивные тренировочные залы, спортклубы, спорткомплексы (теннис, конный спорт, горнолыжные центры)	35 м2 общей площади до 1000 м2/ 50 м2 общей площади более 1000 м2	1, но не менее 25 машиномест мест на объект общей площадью более 500 м2
<b>Учреждения культуры</b>		
Театры, цирки, кинотеатры, концертные залы, музеи, выставки		По заданию на проектирование
Дома культуры, клубы, танцевальные залы	6 единовременных посетителя	1
Парки культуры и отдыха	100 единовременных посетителей	20
<b>Торговые объекты</b>		

Объекты торгового назначения с широким ассортиментом товаров периодического спроса продовольственной и (или) непродовольственной групп (торговые центры, торговые комплексы, супермаркеты, универсамы, универмаги, предприятия торговли и т.п.), магазины-склады (мелкооптовой и розничной торговли) аптеки и аптечные магазины, фотосалоны, салоны красоты, солярии, салоны моды, свадебные салоны, парикмахерские, специализированные магазины по продаже товаров эпизодического спроса непродовольственной группы, рынки	40 м2 общей площади	1
<b>Объекты общественного питания</b>		
Рестораны и кафе, клубы	5 посадочных места	1
<b>Средства размещения (объекты гостиничного обслуживания и объекты отдыха)</b>		
Объекты средств размещения общей площадью до 1500 м2	150 м2 общей площади	1 но не менее 3 на 10 номеров
Объекты средств размещения общей площадью от 1500 м2 до 5000 м2	250 м2 общей площади	1 но не менее 10
Объекты средств размещения общей площадью 5000 м2 и более	300 м2 общей площади	1 но не менее 20
Объекты средств размещения общей площадью 5000 м2 и более (категории 4 и 5 звезд)	350 м2 общей площади	1 но не менее 20
<b>Объекты коммунально-бытового обслуживания</b>		
Объекты бытового обслуживания, (ателье, химчистки, прачечные, мастерские)	30 м2 общей площади	1 Но не менее 1
<b>Вокзалы</b>		
Вокзалы всех видов транспорта, в том числе аэропорты, речные вокзалы		По заданию на проектирование
Станции технического обслуживания, автомойки	1 бокс	1
<b>Объекты отдыха</b>		
Дома отдыха и санатории, санатории профилактики, базы отдыха предприятий и туристические базы	100 отдыхающих и обслуживающего персонала	10

**Примечания:**

1) Рядом с границами участков объектов образования необходимо предусматривать места для кратковременной остановки автотранспорта родителей, привозящих детей, на расстоянии не более 50 м от входов, в соответствии с утвержденной документацией по планировке территории.

2) Длина пешеходных подходов от стоянок для временного хранения легковых автомобилей до объектов в зонах массового отдыха не должна превышать 1 000 м.

3) В городах - центрах туризма следует предусматривать стоянки автобусов и легковых автомобилей, принадлежащих туристам, число которых определяется расчетом. Указанные стоянки должны размещаться с учетом обеспечения удобных подходов к объектам туристского осмотра, но не далее 500 м от них и не нарушать

целостный характер исторической среды.

4) При расчете общей площади не учитывается площадь встроено-пристроенных гаражей-стоянок;

5) -

6) Допускается стоянки для объектов социального назначения размещать на территориях общего пользования, на части автомобильной дороги и (или) территории, примыкающей к проезжей части и (или) тротуару и иных объектов улично-дорожной сети, на расстоянии не более 50 м от входов на территорию в соответствии с утвержденной документацией по планировке территории. Нормативные разрывы от таких парковок не устанавливаются.

7) -

8) -

9) При размещении параллельных парковок в карманах улиц и дорог, а также на внутриквартальных территориях, минимальное расстояние между группами отдельно стоящих площадок для парковки транспортных средств не должно быть менее 2,5 метров, с целью организации прохода и островка безопасности.

### 30. Требования к местам установки видеокамер многоквартирного жилого дома

Тип системы видеонаблюдения	Тип цифровой камеры видеонаблюдения	Требования к сцене обзора цифровой камеры видеонаблюдения
Система видеонаблюдения многоквартирных жилых домов	цифровая камера основного уличного наблюдения	крупные объекты инфраструктуры и места массового скопления людей на дворовой и прилегающей к многоквартирному жилому дому территории; контейнерные (мусорные) площадки.
	цифровая камера фиксации государственных регистрационных знаков	основные въезды/выезды на территорию многоквартирного жилого дома
	цифровая камера подъездного видеонаблюдения	лица людей, входящих в отдельные входы на маршевые лестницы многоквартирного жилого дома
	цифровая камера внутреннего видеонаблюдения	лифтовые холлы первого этажа многоквартирного жилого дома и подземной парковки (при наличии). При отсутствии лифта: внутри подъезда на первом этаже многоквартирного жилого дома для обзора людей, поднимающихся по маршевой лестнице.
	многоабонентский домофон со встроенной цифровой видеокамерой	лица людей, входящих в подъезды многоквартирного жилого дома

31. Для целей настоящих Правил вид разрешенного использования земельных участков и объектов капитального строительства 2.7.1 «Хранение автотранспорта», включает в себя парковки, в том числе многоуровневые.

## Статья 39. Градостроительные регламенты для жилых зон

1. Жилые зоны необходимо предусматривать в целях создания для населения удобной, здоровой и безопасной среды проживания. Объекты и виды деятельности, несовместимые с требованиями настоящих норм, не допускается размещать в жилых зонах.

2. В состав жилых зон включены следующие территориальные зоны:

а) Зона застройки индивидуальными жилыми домами с содержанием домашнего скота и птицы (Ж1.2);

б) Зона застройки малоэтажными жилыми домами (Ж2).

В целях обеспечения разрешенного использования объектов недвижимости на вновь образуемых или измененных земельных участках в жилых зонах, а также земельных участков сельскохозяйственного использования, расположенных в границах населенных пунктов, образование таких участков необходимо осуществлять в соответствии с утвержденной документацией по планировке территории.

Под обеспечением возможности разрешенного использования объектов недвижимости следует понимать установление в документации по планировке территории мест планируемого размещения объектов социальной, транспортной, коммунальной инфраструктуры, объектов благоустройства, территорий общего пользования, необходимых для нормальной эксплуатации зданий, строений, сооружений и комфортного проживания населения.

При планировочной организации жилых зон следует предусматривать их дифференциацию по типам застройки, ее этажности и плотности, местоположению с учетом историко-культурных, природно-климатических и других местных особенностей. Тип и этажность жилой застройки определяются в соответствии с социально-демографическими, национально-бытовыми, архитектурно-композиционными, санитарно-гигиеническими и другими требованиями, предъявляемыми к формированию жилой среды, а также возможностью развития социальной, транспортной и инженерной инфраструктур и обеспечения противопожарной безопасности.

В приморских населенных пунктах, в прибрежной зоне, расположенной вдоль моря, шириной 300 м (от уреза воды) в документах территориального планирования и градостроительного зонирования для прибрежной застройки должны устанавливаться ограничения по этажности объектов не выше 4 этажей с понижением высоты зданий в сторону берега моря. В прибрежной зоне должны формироваться приморские набережные, при этом обеспечиваться пешеходные и визуальные связи прибрежной застройки с набережными и морем.

3. В состав жилых зон могут включаться:

1) зона застройки индивидуальными жилыми домами (отдельно стоящими, не более 3 этажей) с приусадебными земельными участками;

2) зоны застройки индивидуальными жилыми домами и домами блокированной застройки;

3) зоны застройки среднеэтажными многоквартирными домами;

4) зона застройки многоэтажными многоквартирными жилыми домами (9 этажей и более);

5) зоны жилой застройки иных видов, в том числе:

- зона застройки блокированными жилыми домами (не более 3 этажей) с приквартирными участками;

- зона застройки малоэтажными многоквартирными жилыми домами (не более 4 этажей, включая мансардный);

- зона застройки среднеэтажными многоквартирными домами (5-8 этажей, включая мансардный).

4. В районах компактного проживания малочисленных народностей при формировании жилых зон и выборе типа жилищ необходимо учитывать исторически сложившийся уклад жизни населения.

В жилых зонах допускается размещение отдельно стоящих, встроенных или пристроенных объектов социального и коммунально-бытового назначения. Размещение встроенных в жилые здания объектов осуществляется с учетом пункта 4.2.8 нормативов градостроительного проектирования Краснодарского края.

5. В жилых зонах допускается размещение объектов обслуживания, в том числе:

- культовых зданий;

- стоянок и гаражей для личного автомобильного транспорта граждан;

- объектов здравоохранения, объектов дошкольного, начального общего и среднего (полного) общего образования, иных объектов, связанных с проживанием и обслуживанием граждан в соответствии с пунктами 4.3.23 - 4.3.25 подраздела "Объекты социальной инфраструктуры" нормативов градостроительного проектирования Краснодарского края а также МНГП и не оказывающих негативного воздействия на окружающую среду.

6. Допускается также размещать отдельные объекты общественно-делового и коммунального назначения с площадью участка, как правило, не более 0,5 га, а также мини-производства, не оказывающие вредного воздействия на окружающую среду (включая шум, вибрацию, магнитные поля, радиационное воздействие, загрязнение почв, воздуха, воды и иные вредные воздействия), за пределами установленных границ участков этих объектов.

7. Санитарные разрывы от автостоянок и гаражей-стоянок до зданий различного назначения следует применять в соответствии с таблицей 7.1.1 СанПиН 2.2.1./2.1.1.1200-03.

8. В состав жилых зон могут включаться также территории, предназначенные для ведения садоводства, расположенные в пределах границ населенных пунктов. Развитие социальной, транспортной и инженерной инфраструктур в отношении этих зон необходимо предусматривать в объемах, обеспечивающих на перспективу возможность постоянного проживания.

9. В жилых зонах допускается размещение отдельно стоящих, встроенных или пристроенных объектов социального и коммунально-бытового назначения, объектов здравоохранения, объектов дошкольного, начального общего и среднего общего образования, культовых зданий, стоянок

автомобильного транспорта, гаражей, объектов, связанных с проживанием граждан и не оказывающих негативного воздействия на окружающую среду.

10. Освоение территории в целях многоквартирного жилищного строительства для земельных участков с видами разрешенного использования 2.1.1 «Малоэтажная многоквартирная жилая застройка», возможно при условии отсутствия дефицита социальных объектов, установленного проектом планировки для данной территории.

11. В целях предотвращения возможных последствий, обусловленных негативной практикой в части возведения объектов жилого назначения для последующего использования в коммерческих целях, а также при выполнении требований законодательства о градостроительной деятельности, в том числе в части обеспечения объекта капитального строительства требованиям надежности и безопасности, включая требования антитеррористической, пожарной, санитарно-эпидемиологической безопасности, обеспеченность автомобильными парковками, зелеными зонами и т.п. в настоящих правилах землепользования и застройки установлены следующие ограничения:

1) запрет на перевод индивидуального жилого дома в нежилое помещение, в случае если переводимый объект будет относиться к объектам массового пребывания граждан, либо для получения разрешения на строительство объекта подобной категории требуется проведение экспертизы проектной документации и результатов инженерных изысканий;

2) обязанность обеспечения выполнения требования части 10 статьи 23 Жилищного кодекса Российской Федерации, в соответствии с которой к заявлению о переводе индивидуального жилого дома в нежилое помещение должны прикладываться в том числе документы, подтверждающие соблюдение при использовании помещения, после его перевода, требований пожарной безопасности, санитарно-гигиенических, экологических, выданных уполномоченными федеральными органами исполнительной власти, а также Правил землепользования и застройки, нормативов градостроительного проектирования Краснодарского края, нормативов градостроительного проектирования муниципального образования, выданных уполномоченными органами муниципального образования;

3) для объектов индивидуального жилищного строительства исключается возможность строительства многоэтажных зданий, общая площадь которых допускает их эксплуатацию в качестве объектов коммерческого использования, в том числе массового пребывания граждан.

4) для объектов индивидуального жилищного строительства установлены предельные параметры:

- максимальная общая площадь объекта индивидуального жилищного строительства – 300 кв.м;

- максимальное количество объектов индивидуального жилищного строительства в пределах земельного участка – 1, за исключением существующих объектов, реконструкция которых возможна без уменьшения их несоответствия предельным параметрам разрешенного строительства;

- максимальная общая площадь объектов вспомогательного назначения (за исключением навесов) – не более 50% от общей площади объекта индивидуального жилищного строительства;
- максимальная высота объекта индивидуального жилищного строительства для объектов с углом наклона кровли до 15 градусов – 10 м, с углом наклона кровли более 15 градусов – 13 м.

«Текстовое наименование вида разрешенного использования земельного участка и его код (числовое обозначение) являются равнозначными и утверждены приказом Федеральной службы государственной регистрации, кадастра и картографии от 10.11.2020 г. № П/0412 «Об утверждении классификатора видов разрешенного использования земельных участков».

Общая площадь объекта индивидуального жилищного строительства должна составлять не менее 36 кв. м.

Максимальный процент застройки объектов вспомогательного назначения должен соответствовать регламентам основного вида разрешенного использования.

Минимальный процент озеленения земельного участка для зданий общественно-делового назначения и апартаментов - 30%.

Нормативные показатели плотности застройки территориальных зон

Территориальные зоны	Предельный коэффициент плотности жилой застройки
Зона застройки многоэтажными жилыми домами	0,9
Зона застройки среднеэтажными жилыми домами	0,7
Зона застройки малоэтажными жилыми домами	0,5
Зона застройки блокированными жилыми домами	0,7
Зона застройки индивидуальными жилыми домами	0,7

Минимальные отступы от границ смежных земельных участков для определения мест допустимого размещения зданий, строений, сооружений, за пределами которых запрещено строительство зданий, строений, сооружений:

- для жилых зданий в сложившейся жилой застройке – 1 м, (при отсутствии сложившейся жилой застройки – 3 м);
- для зданий общественно-делового назначения – 3 м (в сложившейся застройке - 1 м.);
- для остальных зданий и сооружений – 1 м.

Расстояния между крайними строениями и группами строений следует принимать на основе расчетов инсоляции и освещенности, учета

противопожарных, зооветеринарных требований.

Расстояние до красной линии:

3) улиц, проездов в существующей жилой застройке – по сложившейся линии застройки на смежных земельных участках;

3.1) улиц при отсутствии сложившейся застройки жилых домов – 5 м; проездов – 3 м;

3.2) для блокированной жилой застройки допускается строительство по границам земельного участка;

4) Допускается реконструкция объекта капитального строительства общественно-делового назначения по линии застройки реконструируемого объекта.

5) для остальных зданий и сооружений - 5 м.

На территории сложившейся застройки жилые и общественные здания могут размещаться по существующей линии застройки или по красной линии улиц по согласованию с органами местного самоуправления.

До границы соседнего приквартирного участка расстояния по санитарно-бытовым условиям должны быть не менее:

от усадебного одно-, двухквартирного и блокированного дома - 3 м;

в сложившейся застройке для строительства жилого дома минимальный отступ от границы соседнего участка составляет не менее:

1,0 м - для одноэтажного жилого дома;

1,5 м - для двухэтажного жилого дома;

2,0 м - для трехэтажного жилого дома, при условии, что расстояние до расположенного на соседнем земельном участке жилого дома не менее 6 м;

от построек (гараж, беседка, навес, хозяйственные постройки и др.) - 1 м;

от летней кухни - 6 м;

от стволов высокорослых деревьев - 4 м;

от стволов среднерослых деревьев - 2 м;

от кустарника - 1 м.

Расстояния между длинными сторонами секционных жилых зданий высотой 2 - 3 этажа должны быть не менее 15 м, а между одно-, двухквартирными жилыми домами и хозяйственными постройками - в соответствии с противопожарными требованиями.

Режим использования территории приусадебного участка для хозяйственных целей определяется градостроительным регламентом территории с учетом социально-демографических потребностей семей, образа жизни и профессиональной деятельности, санитарно-гигиенических и зооветеринарных требований.

Допускается блокировка хозяйственных построек на смежных земельных участках по взаимному (удостоверенному) согласию владельцев при новом строительстве с соблюдением технических регламентов и с учетом противопожарных требований;

Группы сараев должны содержать не более 30 блоков каждая. Площадь застройки сблокированных сараев не должна превышать 800 м<sup>2</sup>.

Размещение навесов должно осуществляться с учетом противопожарных

требований и соблюдения нормативной продолжительности инсоляции придомовых территорий и жилых помещений.

Устройство навесов не должно ущемлять законных интересов соседних домовладельцев, в части водоотведения атмосферных осадков с кровли навесов, при устройстве навесов минимальный отступ от границы участка – 1 м.

Хозяйственные постройки должны быть обеспечены системами водоотведения с кровли, с целью предотвращения подтопления соседних земельных участков и строений.

Допускается не выполнять организованный сток воды с кровли при условии, когда смежные земельные участки находятся на одном уровне и между строениями, расположенными на соседних земельных участках расстояние не менее 4 м.

Сток воды должен быть организован в границах земельного участка.

Вспомогательные строения, за исключением гаражей, размещать со стороны улиц не допускается.

Объекты по оказанию услуг и обслуживанию населения допускается размещать в отдельно стоящих, встроенных или пристроенных объектах с изолированными от жилых зданий или их частей входами с учетом следующих условий:

во встроенных или пристроенных к жилому дому помещениях общественного назначения не допускается размещать учреждения торговли, производственные мастерские и склады, являющиеся источниками шума, вибрации, ультразвуковых и электромагнитных полей, загрязнения водостоков и других вредных факторов воздействия на окружающую среду;

не допускается размещать магазины с наличием взрывопожароопасных веществ и материалов, а также предприятия бытового обслуживания, в которых применяются легковоспламеняющиеся жидкости (за исключением парикмахерских, мастерских по ремонту часов и обуви);

обустройство входа в виде крыльца или лестницы, изолированных от жилой части здания;

обустройство входа и временной стоянки автомобилей в пределах границ земельного участка, принадлежащего застройщику;

оборудования площадок для остановки автомобилей;

соблюдения норм благоустройства, установленных соответствующими муниципальными правовыми актами;

запрещается размещение объектов, вредных для здоровья населения (магазинов стройматериалов, москательных-химических товаров и т.п.).

Объекты со встроенными и пристроенными помещениями ритуальных услуг следует размещать на границе жилой зоны

#### **Статья 40. Ж1.2. Зона застройки индивидуальными жилыми домами с содержанием домашнего скота и птицы**

1. Территориальная зона Ж1.2 выделена для обеспечения правовых,

социальных, культурных, бытовых условий формирования жилых районов из отдельно стоящих индивидуальных жилых домов усадебного типа с возможностью ведения личного подсобного хозяйства, а также с минимально разрешенным набором услуг местного значения.

2. При размещении объектов капитального строительства в зоне Ж1.2 предельное количество этажей следует принимать не более 3-х надземных этажей для всех видов разрешенного использования.

3. Перечень видов разрешенного использования земельных участков, объектов капитального строительства и предельные параметры разрешенного строительства, реконструкции объектов капитального строительства в зоне Ж1.2:

### Основные виды разрешенного использования земельных участков и объектов капитального строительства

№ п/п	Наименование вида разрешенного использования	Код вида разрешенного использования	Описание вида разрешенного использования	Предельные размеры земельных участков и предельные параметры разрешенного строительства, реконструкции объектов капитального строительства
1	2	3	4	5
1.	Для индивидуально жилого жилищного строительства	2.1	Размещение жилого дома (отдельно стоящего здания количеством надземных этажей не более чем три, высотой не более двадцати метров, которое состоит из комнат и помещений вспомогательного использования, предназначенных для удовлетворения гражданами бытовых и иных нужд, связанных с их проживанием в таком здании, не предназначенного для раздела на самостоятельные объекты недвижимости); выращивание сельскохозяйственных культур; размещение гаражей для собственных нужд и хозяйственных построек	<p>Минимальные размеры земельных участков (площадь) – 600 кв.м. существующих, ранее учтенных – 300 кв. м; минимальная площадь земельных участков, получившихся в результате раздела и перераспределения – 300 кв. м.</p> <p>Максимальные размеры земельных участков (площадь) – 2000 кв.м.</p> <p>Минимальные размеры земельных участков (ширина) – 8 м.</p> <p>Максимальные размеры земельных участков (ширина) – не подлежит установлению.</p> <p>Минимальные отступы от границ земельных участков в целях определения мест допустимого размещения зданий, строений, сооружений, за пределами которых запрещено строительство зданий, строений, сооружений – 3 м.</p> <p>Минимальные отступы от границ земельных участков в целях определения мест допустимого размещения зданий, строений, сооружений, за пределами которых запрещено строительство зданий, строений, сооружений в случае размещения на смежном участке</p>

№ п/п	Наименование вида разрешенного использования	Код вида разрешенного использования	Описание вида разрешенного использования	Предельные размеры земельных участков и предельные параметры разрешенного строительства, реконструкции объектов капитального строительства
1	2	3	4	5
				<p>пристроенного здания – 1 м.</p> <p>Минимальные отступы от красной линии или территорий общего пользования в целях определения мест допустимого размещения зданий, строений, сооружений, за пределами которых запрещено строительство зданий, строений, сооружений, если иное не предусмотрено документацией – 5 м от проездов 3.</p> <p>Максимальное количество надземных этажей – 3 этажа.</p> <p>Минимальное количество надземных этажей – не подлежит установлению.</p> <p>Максимальная высота зданий, строений, сооружений – 13 м.</p> <p>Максимальный процент застройки в границах земельного участка – 50%.</p> <p>Высота первых этажей зданий со стороны красной линии – не подлежит установлению.</p> <p>Минимальный процент озеленения в границах земельного участка – не подлежит установлению.</p>
2.	Для ведения личного подсобного хозяйства (приусадебный земельный участок)	2.2	Размещение жилого дома, указанного в описании вида разрешенного использования с кодом 2.1; производство сельскохозяйственной продукции; размещение гаража и иных вспомогательных сооружений; содержание сельскохозяйственных животных	<p>Минимальные размеры земельных участков (площадь) – 500 кв.м. существующих, ранее учтенных – 300 кв. м; минимальная площадь земельных участков, получившихся в результате раздела и перераспределения – 300 кв. м.</p> <p>Максимальные размеры земельных участков (площадь) – 25000 кв.м. для населенных пунктов до 1000 чел. 2500 кв.м. для населенных пунктов более 1000 чел.</p> <p>Минимальные размеры земельных участков (ширина) – 12 м.</p> <p>Максимальные размеры земельных участков (ширина) – не подлежит установлению.</p> <p>Минимальные отступы от границ земельных участков в целях определения мест допустимого размещения зданий, строений, сооружений, за пределами</p>

№ п/п	Наименование вида разрешенного использования	Код вида разрешенного использования	Описание вида разрешенного использования	Предельные размеры земельных участков и предельные параметры разрешенного строительства, реконструкции объектов капитального строительства
1	2	3	4	5
				<p>которых запрещено строительство зданий, строений, сооружений – 3 м.</p> <p>Минимальные отступы от границ земельных участков в целях определения мест допустимого размещения зданий, строений, сооружений, за пределами которых запрещено строительство зданий, строений, сооружений в случае размещения на смежном участке пристроенного здания – 1 м.</p> <p>Минимальные отступы от красной линии или территорий общего пользования в целях определения мест допустимого размещения зданий, строений, сооружений, за пределами которых запрещено строительство зданий, строений, сооружений, если иное не предусмотрено документацией – 5 м от проездов 3.</p> <p>Максимальное количество надземных этажей – 3 этажа.</p> <p>Минимальное количество надземных этажей – не подлежит установлению.</p> <p>Максимальная высота зданий, строений, сооружений – 13 м.</p> <p>Максимальный процент застройки в границах земельного участка – 50%.</p> <p>Высота первых этажей зданий со стороны красной линии – не подлежит установлению.</p> <p>Минимальный процент озеленения в границах земельного участка – не подлежит установлению.</p>
3.	Блокированная жилая застройка	2.3	Размещение жилого дома, блокированного с другим жилым домом (другими жилыми домами) в одном ряду общей боковой стеной (общими боковыми стенами) без проемов и имеющего отдельный выход на земельный участок; разведение декоративных и плодовых деревьев, овощных и ягодных культур; размещение гаражей для собственных нужд и иных вспомогательных сооружений; обустройство спортивных и детских площадок, площадок для отдыха	<p>Минимальные размеры земельных участков (площадь) – 100 кв.м.</p> <p>Максимальные размеры земельных участков (площадь) – 2000 кв.м.</p> <p>Минимальные размеры земельных участков (ширина) – не подлежит установлению.</p> <p>Максимальные размеры земельных участков (ширина) – не подлежит установлению.</p> <p>Минимальные отступы от границ земельных участков в целях</p>

№ п/п	Наименование вида разрешенного использования	Код вида разрешенного использования	Описание вида разрешенного использования	Предельные размеры земельных участков и предельные параметры разрешенного строительства, реконструкции объектов капитального строительства
1	2	3	4	5
				<p>определения мест допустимого размещения зданий, строений, сооружений, за пределами которых запрещено строительство зданий, строений, сооружений – 0 м.</p> <p>Минимальные отступы от границ земельных участков в целях определения мест допустимого размещения зданий, строений, сооружений, за пределами которых запрещено строительство зданий, строений, сооружений в случае размещения на смежном участке пристроенного здания – 0 м.</p> <p>Минимальные отступы от красной линии или территорий общего пользования в целях определения мест допустимого размещения зданий, строений, сооружений, за пределами которых запрещено строительство зданий, строений, сооружений, если иное не предусмотрено документацией – 0 м от проездов 0м.</p> <p>Максимальное количество надземных этажей – 3 этажа.</p> <p>Минимальное количество надземных этажей – не подлежит установлению.</p> <p>Максимальная высота зданий, строений, сооружений – 20 м.</p> <p>Максимальный процент застройки в границах земельного участка – 80%.</p> <p>Высота первых этажей зданий со стороны красной линии – не подлежит установлению.</p> <p>Минимальный процент озеленения в границах земельного участка – не подлежит установлению.</p>
4.	Земельные участки (территории) общего пользования	12.0	Земельные участки общего пользования. Содержание данного вида разрешенного использования включает в себя содержание видов разрешенного использования с кодами 12.0.1 - 12.0.2	<p>Минимальные размеры земельных участков (площадь) – не подлежит установлению.</p> <p>Максимальные размеры земельных участков (площадь) – 10000 кв.м.</p> <p>Минимальные размеры земельных участков (ширина) – не подлежит установлению.</p> <p>Максимальные размеры земельных участков (ширина) –</p>

№ п/п	Наименование вида разрешенного использования	Код вида разрешенного использования	Описание вида разрешенного использования	Предельные размеры земельных участков и предельные параметры разрешенного строительства, реконструкции объектов капитального строительства
1	2	3	4	5
				<p>не подлежит установлению.</p> <p>Минимальные отступы от границ земельных участков в целях определения мест допустимого размещения зданий, строений, сооружений, за пределами которых запрещено строительство зданий, строений, сооружений – 0 м.</p> <p>Минимальные отступы от границ земельных участков в целях определения мест допустимого размещения зданий, строений, сооружений, за пределами которых запрещено строительство зданий, строений, сооружений в случае размещения на смежном участке пристроенного здания – 0 м.</p> <p>Минимальные отступы от красной линии или территорий общего пользования в целях определения мест допустимого размещения зданий, строений, сооружений, за пределами которых запрещено строительство зданий, строений, сооружений, если иное не предусмотрено документацией – 0 м от проездов 0.</p> <p>Максимальное количество надземных этажей – не подлежит установлению.</p> <p>Минимальное количество надземных этажей – не подлежит установлению.</p> <p>Максимальная высота зданий, строений, сооружений – не подлежит установлению.</p> <p>Максимальный процент застройки в границах земельного участка – не подлежит установлению.</p> <p>Высота первых этажей зданий со стороны красной линии – не подлежит установлению.</p> <p>Минимальный процент озеленения в границах земельного участка – не подлежит установлению.</p>
5.	Здравоохранение	3.4.	Размещение объектов капитального строительства, предназначенных для оказания гражданам	Минимальные размеры земельных участков (площадь) – 100 кв.м.

№ п/п	Наименование вида разрешенного использования	Код вида разрешенного использования	Описание вида разрешенного использования	Предельные размеры земельных участков и предельные параметры разрешенного строительства, реконструкции объектов капитального строительства
1	2	3	4	5
			<p>медицинской помощи. Содержание данного вида разрешенного использования включает в себя содержание видов разрешенного использования с кодами 3.4.1 - 3.4.2</p> <p>Применяется для существующих земельных участков под объектами здравоохранения</p>	<p>Максимальные размеры земельных участков (площадь) – 5000 м.</p> <p>Минимальные размеры земельных участков (ширина) – не подлежит установлению.</p> <p>Максимальные размеры земельных участков (ширина) – не подлежит установлению.</p> <p>Минимальные отступы от границ земельных участков в целях определения мест допустимого размещения зданий, строений, сооружений, за пределами которых запрещено строительство зданий, строений, сооружений – 3 м.</p> <p>Минимальные отступы от границ земельных участков в целях определения мест допустимого размещения зданий, строений, сооружений, за пределами которых запрещено строительство зданий, строений, сооружений в случае размещения на смежном участке пристроенного здания – 1 м.</p> <p>Минимальные отступы от красной линии или территорий общего пользования в целях определения мест допустимого размещения зданий, строений, сооружений, за пределами которых запрещено строительство зданий, строений, сооружений, если иное не предусмотрено документацией – 5 м от проездов 3.</p> <p>Максимальное количество надземных этажей – 3 этажа.</p> <p>Минимальное количество надземных этажей – не подлежит установлению.</p> <p>Максимальная высота зданий, строений, сооружений – 20 м.</p> <p>Максимальный процент застройки в границах земельного участка – 50%.</p> <p>Высота первых этажей зданий со стороны красной линии – не подлежит установлению.</p> <p>Минимальный процент озеленения в границах земельного участка – 30 %.</p>

## Вспомогательные виды разрешенного использования земельных участков и объектов капитального строительства

<p>Встроенные или отдельно стоящие коллективные хранилища сельскохозяйственных продуктов (для многоквартирных домов).</p>	<p>Максимальное количество надземных этажей – не более 1 эт. Общая площадь коллективных хранилищ сельскохозяйственных продуктов определяется из</p>
<p>Постройки хозяйственного назначения индивидуального использования (летние кухни, хозяйственные постройки, кладовые, подвалы, бани, бассейны, теплицы, оранжереи, навесы). Хозяйственные постройки для хранения инвентаря и других хозяйственных нужд, а также - хозяйственные подъезды для территорий с местами приложения труда и с возможностью ведения ограниченного личного подсобного хозяйства (без содержания скота и птицы).</p>	<p>Максимальное количество надземных этажей - не более 2 эт. (при условии обеспечения нормативной инсоляции на территории соседних приквартирных участков). Максимальная высота - 8 м. Минимальный отступ зданий, сооружений, строений и сооружений вспомогательного использования до красных линий улиц и проездов - 5 метров. Минимальный отступ зданий, сооружений, строений и сооружений вспомогательного использования от границ смежных земельных участков (за исключением навесов, беседок, мангалов) - 1 метр.</p>
<p>Площадки для игр детей дошкольного и младшего школьного возраста, для отдыха взрослого населения, для занятий физкультурой, для хозяйственных целей и выгула собак. Гостевые автостоянки для парковки легковых автомобилей посетителей.</p>	<p>Минимально допустимое расстояние от окон жилых и общественных зданий до площадок: для игр детей дошкольного и младшего школьного возраста - не менее 12 м; для отдыха взрослого населения - не менее 10 м; для занятий физкультурой, в зависимости от шумовых характеристик (наибольшие значения принимаются для хоккейных и футбольных площадок, наименьшие - для площадок для настольного тенниса), - 10 - 40 м; для хозяйственных целей - не менее 20 м; для выгула собак - не менее 40 м; Расстояния от площадок для сушки белья не</p>
<p>Надворные туалеты, гидронепроницаемые выгребы, септики.</p>	<p>Расстояние от соседнего жилого дома не менее – 8 м. Расстояние от красной линии не менее - 10 м. Расстояние от границы земельного участка не менее - 4</p>
<p>Объекты хранения индивидуального легкового автотранспорта одно-, двухквартирных усадебных жилых домов</p>	<p>Допускается размещать по красной линии без устройства распашных ворот. Допускается делать встроенными в первые этажи жилого дома. Предельное количество</p>
<p>Административное здание, Служебно-бытовое здание, Подсобные помещения.</p>	<p>Применяется для земельных участков под объектами здравоохранения</p>
<p>Гаражи-автостоянки на территории жилой, смешанной жилой застройки (встроенные, встроенно-пристроенные, подземные) до 150 машино-мест.</p>	<p>Подъезды к гаражам-автостоянкам должны быть изолированы от площадок для отдыха и игр детей, спортивных площадок. Размещение отдельно стоящих гаражей на 1 машино-место и подъездов к ним на придомовой территории многоквартирных домов не допускается. При устройстве гаражей (в том числе пристроенных) в цокольном, подвальном этажах индивидуальных домов допускается их проектирование без соблюдения нормативов расчета стоянок автомобилей. Для размещения транспортного средства в части здания или сооружения - минимально допустимые размеры машино-места - 5,3 x 2,5 м, максимально допустимые размеры машино-места - 6,2 x 3,6 м.</p>

## Условно разрешенные виды использования земельных участков и объектов капитального строительства

№ п/п	Наименование вида разрешенного использования	Код вида разрешенного использования	Описание вида разрешенного использования	Предельные размеры земельных участков и предельные параметры разрешенного строительства, реконструкции объектов капитального строительства
1	2	3	4	5
1.	Общественное питание	4.6	Размещение объектов капитального строительства в целях устройства мест общественного питания (рестораны, кафе, столовые, закусочные, бары)	<p>Минимальные размеры земельных участков (площадь) – 100 кв.м.</p> <p>Максимальные размеры земельных участков (площадь) – 5000 м.</p> <p>Минимальные размеры земельных участков (ширина) – не подлежит установлению.</p> <p>Максимальные размеры земельных участков (ширина) – не подлежит установлению.</p> <p>Минимальные отступы от границ земельных участков в целях определения мест допустимого размещения зданий, строений, сооружений, за пределами которых запрещено строительство зданий, строений, сооружений – 3 м.</p> <p>Минимальные отступы от красной линии или территорий общего пользования в целях определения мест допустимого размещения зданий, строений, сооружений, за пределами которых запрещено строительство зданий, строений, сооружений, если иное не предусмотрено документацией – 5 м от проездов 3.</p> <p>Максимальное количество надземных этажей – 3 этажа.</p> <p>Минимальное количество надземных этажей – не подлежит установлению.</p> <p>Максимальная высота зданий, строений, сооружений – 20 м.</p> <p>Максимальный процент застройки в границах земельного участка – 50%.</p> <p>Высота первых этажей зданий со стороны красной линии – не подлежит установлению.</p> <p>Минимальный процент озеленения в границах земельного участка – 30 %.</p>
2.	Амбулаторно-поликлиническое	3.4.1	Размещение объектов капитального	Минимальные размеры земельных участков (площадь)

№ п/п	Наименование вида разрешенного использования	Код вида разрешенного использования	Описание вида разрешенного использования	Предельные размеры земельных участков и предельные параметры разрешенного строительства, реконструкции объектов капитального строительства
1	2	3	4	5
	обслуживание		строительства, предназначенных для оказания гражданам амбулаторно-поликлинической медицинской помощи (поликлиники, фельдшерские пункты, пункты здравоохранения, центры матери и ребенка, диагностические центры, молочные кухни, станции донорства крови, клинические лаборатории)	<p>– 100 кв.м.</p> <p>Максимальные размеры земельных участков (площадь) – 5000 м.</p> <p>Минимальные размеры земельных участков (ширина) – не подлежит установлению.</p> <p>Максимальные размеры земельных участков (ширина) – не подлежит установлению.</p> <p>Минимальные отступы от границ земельных участков в целях определения мест допустимого размещения зданий, строений, сооружений, за пределами которых запрещено строительство зданий, строений, сооружений – 3 м.</p> <p>Минимальные отступы от границ земельных участков в целях определения мест допустимого размещения зданий, строений, сооружений, за пределами которых запрещено строительство зданий, строений, сооружений в случае размещения на смежном участке пристроенного здания – 1 м.</p> <p>Минимальные отступы от красной линии или территорий общего пользования в целях определения мест допустимого размещения зданий, строений, сооружений, за пределами которых запрещено строительство зданий, строений, сооружений, если иное не предусмотрено документацией – 5 м от проездов 3.</p> <p>Максимальное количество надземных этажей – 3 этажа.</p> <p>Минимальное количество надземных этажей – не подлежит установлению.</p> <p>Максимальная высота зданий, строений, сооружений – 20 м.</p> <p>Максимальный процент застройки в границах земельного участка – 50%.</p> <p>Высота первых этажей зданий со стороны красной линии – не подлежит установлению.</p>

№ п/п	Наименование вида разрешенного использования	Код вида разрешенного использования	Описание вида разрешенного использования	Предельные размеры земельных участков и предельные параметры разрешенного строительства, реконструкции объектов капитального строительства
1	2	3	4	5
				Минимальный процент озеленения в границах земельного участка – 30 %.
3.	Амбулаторное ветеринарное обслуживание	3.10.1	Размещение объектов капитального строительства, предназначенных для оказания ветеринарных услуг без содержания животных	<p>Минимальные размеры земельных участков (площадь) – 100 кв.м.</p> <p>Максимальные размеры земельных участков (площадь) – 5000 м.</p> <p>Минимальные размеры земельных участков (ширина) – не подлежит установлению.</p> <p>Максимальные размеры земельных участков (ширина) – не подлежит установлению.</p> <p>Минимальные отступы от границ земельных участков в целях определения мест допустимого размещения зданий, строений, сооружений, за пределами которых запрещено строительство зданий, строений, сооружений – 3 м.</p> <p>Минимальные отступы от границ земельных участков в целях определения мест допустимого размещения зданий, строений, сооружений, за пределами которых запрещено строительство зданий, строений, сооружений в случае размещения на смежном участке пристроенного здания – 1 м.</p> <p>Минимальные отступы от красной линии или территорий общего пользования в целях определения мест допустимого размещения зданий, строений, сооружений, за пределами которых запрещено строительство зданий, строений, сооружений, если иное не предусмотрено документацией – 5 м от проездов 3.</p> <p>Максимальное количество надземных этажей – 3 этажа.</p> <p>Минимальное количество надземных этажей – не подлежит установлению.</p> <p>Максимальная высота зданий, строений, сооружений – 20 м.</p> <p>Максимальный процент</p>

№ п/п	Наименование вида разрешенного использования	Код вида разрешенного использования	Описание вида разрешенного использования	Предельные размеры земельных участков и предельные параметры разрешенного строительства, реконструкции объектов капитального строительства
1	2	3	4	5
				<p>застройки в границах земельного участка – 50%.</p> <p>Высота первых этажей зданий со стороны красной линии – не подлежит установлению.</p> <p>Минимальный процент озеленения в границах земельного участка – 30 %.</p>
4.	Деловое управление	4.1	Размещение объектов капитального строительства с целью: размещения объектов управленческой деятельности, не связанной с государственным или муниципальным управлением и оказанием услуг, а также с целью обеспечения совершения сделок, не требующих передачи товара в момент их совершения между организациями, в том числе биржевая деятельность (за исключением банковской и страховой деятельности)	<p>Минимальные размеры земельных участков (площадь) – 100 кв.м.</p> <p>Максимальные размеры земельных участков (площадь) – 5000 м.</p> <p>Минимальные размеры земельных участков (ширина) – не подлежит установлению.</p> <p>Максимальные размеры земельных участков (ширина) – не подлежит установлению.</p> <p>Минимальные отступы от границ земельных участков в целях определения мест допустимого размещения зданий, строений, сооружений, за пределами которых запрещено строительство зданий, строений, сооружений – 3 м.</p> <p>Минимальные отступы от красной линии или территорий общего пользования в целях определения мест допустимого размещения зданий, строений, сооружений, за пределами которых запрещено строительство зданий, строений, сооружений, если иное не предусмотрено документацией – 5 м от проездов 3.</p> <p>Максимальное количество надземных этажей – 3 этажа.</p> <p>Минимальное количество надземных этажей – не подлежит установлению.</p> <p>Максимальная высота зданий, строений, сооружений – 20 м.</p> <p>Максимальный процент застройки в границах земельного участка – 50%.</p> <p>Высота первых этажей зданий со стороны красной линии – не подлежит установлению.</p> <p>Минимальный процент</p>

№ п/п	Наименование вида разрешенного использования	Код вида разрешенного использования	Описание вида разрешенного использования	Предельные размеры земельных участков и предельные параметры разрешенного строительства, реконструкции объектов капитального строительства
1	2	3	4	5
				озеленения в границах земельного участка – 30 %.
5.	Магазины	4.4	Размещение объектов капитального строительства, предназначенных для продажи товаров, торговая площадь которых составляет до 5000 кв. м	<p>Минимальные размеры земельных участков (площадь) – 100 кв.м.</p> <p>Максимальные размеры земельных участков (площадь) – 5000 м.</p> <p>Минимальные размеры земельных участков (ширина) – не подлежит установлению.</p> <p>Максимальные размеры земельных участков (ширина) – не подлежит установлению.</p> <p>Минимальные отступы от границ земельных участков в целях определения мест допустимого размещения зданий, строений, сооружений, за пределами которых запрещено строительство зданий, строений, сооружений – 3 м.</p> <p>Минимальные отступы от красной линии или территорий общего пользования в целях определения мест допустимого размещения зданий, строений, сооружений, за пределами которых запрещено строительство зданий, строений, сооружений, если иное не предусмотрено документацией – 5 м от проездов 3.</p> <p>Максимальное количество надземных этажей – 3 этажа.</p> <p>Минимальное количество надземных этажей – не подлежит установлению.</p> <p>Максимальная высота зданий, строений, сооружений – 20 м.</p> <p>Максимальный процент застройки в границах земельного участка – 50%.</p> <p>Высота первых этажей зданий со стороны красной линии – не подлежит установлению.</p> <p>Минимальный процент озеленения в границах земельного участка – 30 %.</p>
6.	Хранение автотранспорта	2.7.1	Размещение отдельно стоящих и пристроенных гаражей, в том числе подземных,	<p>Минимальные размеры земельных участков (площадь) – не подлежит установлению.</p> <p>Максимальные размеры</p>

№ п/п	Наименование вида разрешенного использования	Код вида разрешенного использования	Описание вида разрешенного использования	Предельные размеры земельных участков и предельные параметры разрешенного строительства, реконструкции объектов капитального строительства
1	2	3	4	5
			<p>предназначенных для хранения автотранспорта, в том числе с разделением на машино-места, за исключением гаражей, размещение которых предусмотрено содержанием видов разрешенного использования с кодами 2.7.2, 4.9</p>	<p>земельных участков (площадь) – 60 кв.м.</p> <p>Минимальные размеры земельных участков (ширина) – не подлежит установлению.</p> <p>Максимальные размеры земельных участков (ширина) – не подлежит установлению.</p> <p>Минимальные отступы от границ земельных участков в целях определения мест допустимого размещения зданий, строений, сооружений, за пределами которых запрещено строительство зданий, строений, сооружений – 0 м.</p> <p>Минимальные отступы от границ земельных участков в целях определения мест допустимого размещения зданий, строений, сооружений, за пределами которых запрещено строительство зданий, строений, сооружений в случае размещения на смежном участке пристроенного здания – 0 м.</p> <p>Минимальные отступы от красной линии или территорий общего пользования в целях определения мест допустимого размещения зданий, строений, сооружений, за пределами которых запрещено строительство зданий, строений, сооружений, если иное не предусмотрено документацией – 0 м от проездов 0.</p> <p>Максимальное количество надземных этажей – 2 этажа.</p> <p>Минимальное количество надземных этажей – не подлежит установлению.</p> <p>Максимальная высота зданий, строений, сооружений – 6 м.</p> <p>Максимальный процент застройки в границах земельного участка – 100%.</p> <p>Высота первых этажей зданий со стороны красной линии – не подлежит установлению.</p> <p>Минимальный процент озеленения в границах</p>

№ п/п	Наименование вида разрешенного использования	Код вида разрешенного использования	Описание вида разрешенного использования	Предельные размеры земельных участков и предельные параметры разрешенного строительства, реконструкции объектов капитального строительства
1	2	3	4	5
				земельного участка – не подлежит установлению.
7.	Бытовое обслуживание	3.3	Размещение объектов капитального строительства, предназначенных для оказания населению или организациям бытовых услуг (мастерские мелкого ремонта, ателье, бани, парикмахерские, прачечные, химчистки, похоронные бюро)	<p>Минимальные размеры земельных участков (площадь) – 50 кв.м.</p> <p>Максимальные размеры земельных участков (площадь) – 5000 кв.м.</p> <p>Минимальные размеры земельных участков (ширина) – не подлежит установлению.</p> <p>Максимальные размеры земельных участков (ширина) – не подлежит установлению.</p> <p>Минимальные отступы от границ земельных участков в целях определения мест допустимого размещения зданий, строений, сооружений, за пределами которых запрещено строительство зданий, строений, сооружений – 3 м.</p> <p>Минимальные отступы от границ земельных участков в целях определения мест допустимого размещения зданий, строений, сооружений, за пределами которых запрещено строительство зданий, строений, сооружений в случае размещения на смежном участке пристроенного здания – 1 м.</p> <p>Минимальные отступы от красной линии или территорий общего пользования в целях определения мест допустимого размещения зданий, строений, сооружений, за пределами которых запрещено строительство зданий, строений, сооружений, если иное не предусмотрено документацией – 5 м от проездов 3.</p> <p>Максимальное количество надземных этажей – 3 этажа.</p> <p>Минимальное количество надземных этажей – не подлежит установлению.</p> <p>Максимальная высота зданий, строений, сооружений – 20 м.</p> <p>Максимальный процент застройки в границах</p>

№ п/п	Наименование вида разрешенного использования	Код вида разрешенного использования	Описание вида разрешенного использования	Предельные размеры земельных участков и предельные параметры разрешенного строительства, реконструкции объектов капитального строительства
1	2	3	4	5
				<p>земельного участка – 50%.</p> <p>Высота первых этажей зданий со стороны красной линии – не подлежит установлению.</p> <p>Минимальный процент озеленения в границах земельного участка – 30 %.</p>
8.	Коммунальное обслуживание	3.1	Размещение зданий и сооружений в целях обеспечения физических и юридических лиц коммунальными услугами. Содержание данного вида разрешенного использования включает в себя содержание видов разрешенного использования с кодами 3.1.1 - 3.1.2	<p>Минимальные размеры земельных участков (площадь) – 10 кв.м.</p> <p>Максимальные размеры земельных участков (площадь) – 2000 кв.м.</p> <p>Минимальные размеры земельных участков (ширина) – не подлежит установлению.</p> <p>Максимальные размеры земельных участков (ширина) – не подлежит установлению.</p> <p>Минимальные отступы от границ земельных участков в целях определения мест допустимого размещения зданий, строений, сооружений, за пределами которых запрещено строительство зданий, строений, сооружений – 1 м.</p> <p>Минимальные отступы от границ земельных участков в целях определения мест допустимого размещения зданий, строений, сооружений, за пределами которых запрещено строительство сооружений в случае размещения на смежном участке пристроенного здания – 1 м.</p> <p>Минимальные отступы от красной линии или территорий общего пользования в целях определения мест допустимого размещения зданий, строений, сооружений, за пределами которых запрещено строительство зданий, строений, сооружений, если иное не предусмотрено документацией – 1 м от проездов 1.</p> <p>Максимальное количество надземных этажей – 3 этажа.</p> <p>Минимальное количество надземных этажей – не</p>

№ п/п	Наименование вида разрешенного использования	Код вида разрешенного использования	Описание вида разрешенного использования	Предельные размеры земельных участков и предельные параметры разрешенного строительства, реконструкции объектов капитального строительства
1	2	3	4	5
				подлежит установлению.
				Максимальная высота зданий, строений, сооружений – 20 м.
				Максимальный процент застройки в границах земельного участка – 50%.
				Высота первых этажей зданий со стороны красной линии – не подлежит установлению.
				Минимальный процент озеленения в границах земельного участка – не подлежит установлению.

4. Иные предельные параметры разрешенного строительства, реконструкции объектов капитального строительства.

5. Не допускается размещение вспомогательных строений (за исключением гаража и открытого бассейна) перед основным строением со стороны улиц и проездов.

6. Для земельного участка с видом разрешенного использования 2.1 «Для индивидуального жилищного строительства», 4.7 «Гостиничное обслуживание» не допускается образование земельных участков в том числе путем раздела, выдела, перераспределения шириной менее 8 м по фасадной части.

7. На земельном участке с видом разрешенного использования 2.1 «Для индивидуального жилищного строительства» разрешается размещать не более одного объекта индивидуального жилищного строительства.

8. Максимальная площадь возводимого индивидуального жилого дома с количеством надземных этажей не более, чем три (включая мансардный) не должна превышать общей площади 300 кв.м.

9. При размещении зданий, строений и сооружений должны соблюдаться, установленные законодательством о пожарной безопасности и законодательством в области обеспечения санитарно-эпидемиологического благополучия населения, минимальные нормативные противопожарные и санитарно-эпидемиологические разрывы между зданиями, строениями и сооружениями, в том числе и расположенными на соседних земельных участках, а также технические регламенты, градостроительные и строительные нормы и Правила.

10. В сложившейся застройке (при наличии на смежных земельных участках разрешительной документации, зарегистрированных объектов капитального строительства), для земельных участков с видом разрешенного использования 2.1 «Для индивидуального жилищного строительства» по санитарно-бытовым условиям для строительства жилого дома отступ от границ

соседнего участка допускается 1 м при условии, что расстояние от проектируемого объекта до расположенного на соседнем земельном участке жилого дома не менее 6 м либо соблюдаются противопожарные мероприятия.

11. Сервитут, обеспечивающий доступ к вновь образуемым земельным участкам с территории общего пользования, может быть установлен только через один земельный участок, его ширина должна составлять не менее 6 м.

12. Изменение общего рельефа участка, осуществляемое путем выемки или насыпи, ведущее к изменению существующей водоотводной (дренажной) системы, допускается только при условии выполнении мероприятий по недопущению возможных негативных последствий.

13. Отмостка должна располагаться в пределах отведенного (предоставленного) земельного участка. Ширина отмостки зданий должна быть не менее 0,8 м. Уклон отмостки рекомендуется принимать не менее 10 % в сторону от здания.

14. Все строения должны быть обеспечены системами водоотведения с кровли с целью предотвращения подтопления соседних земельных участков и строений.

15. Проектные и строительные работы вести в соответствии с установленными параметрами разрешенного строительства (реконструкции), а также требованиями технических регламентов, строительных норм и правил, других нормативных документов, действующих на территории Российской Федерации.

16. Допускается отклонение от предельных параметров разрешенного строительства объектов капитального строительства и размеров земельных участков в установленном Градостроительным кодексом Российской Федерации порядке при предоставлении соответствующего обоснования (предоставлении расчета, выполненного проектной организацией на основании требований технических регламентов, строительных норм и правил, других нормативных документов, действующих на территории Российской Федерации).

17. Максимальный класс опасности объектов капитального строительства, размещаемых в границах территориальной зоны (согласно санитарной классификации, установленной СанПиН 2.2.1/2.1.1.1200-03) - V.

18. Минимальные отступы от границ земельных участков в целях определения мест допустимого размещения зданий, строений, сооружений, за пределами которых запрещено строительство зданий, строений, сооружений принимаются от красной линии улиц и проездов.

19. Для учтонных и ранее учтенных земельных участков с видом разрешенного использования 2.1 «Для индивидуального жилищного строительства», применяется предельная минимальная площадь 300 кв. м. Данная норма не распространяется на вновь образуемые земельные участки.

20. Для земельных участков и объектов капитального строительства с видом разрешенного использования 2.3 «Блокированная жилая застройка», применяется предельная минимальная площадь 100 кв. м.

21. Для вида разрешенного использования земельных участков с кодом 4.7 «Гостиничное обслуживание» строительство апартаментов и комплексов

апартаментов запрещено.

22. В границах водоохранной зоны расстоянии 500 м от береговой линии Азовского моря не допускается новое строительство жилой застройки.

Иные показатели по параметрам застройки зоны Ж1.2, не установленные настоящими Правилами (территории объектов обслуживания населения; требования и параметры по временному хранению индивидуальных транспортных средств, размещению гаражей и открытых автостоянок) регламентируются и устанавливаются нормативами градостроительного проектирования.

23. В случае если земельный участок или объект капитального строительства находится в границах зоны с особыми условиями использования территорий, на них устанавливаются ограничения использования земельного участка в соответствии с главой 10 настоящих Правил, требованиями законодательства Российской Федерации.

24. В границах водоохраных зон и на территории второй горно-санитарной зоны охраны курорта, допускается строительство и эксплуатация хозяйственных и иных объектов при условии оборудования таких объектов сооружениями, обеспечивающими охрану водных объектов от загрязнения, засорения, заиления и истощения вод.

Под сооружениями, обеспечивающими охрану водных объектов от загрязнения, засорения, заиления и истощения вод, понимаются:

- централизованные системы водоотведения (канализации), централизованные ливневые системы водоотведения;

- сооружения и системы для отведения (сброса) сточных вод в централизованные системы водоотведения (в том числе дождевых, талых, инфильтрационных, поливомоечных и дренажных вод), если они предназначены для приема таких вод;

- локальные очистные сооружения для очистки сточных вод (в том числе дождевых, талых, инфильтрационных, поливомоечных и дренажных вод), обеспечивающие их очистку исходя из нормативов, установленных в соответствии с требованиями законодательства в области охраны окружающей среды;

- сооружения для сбора отходов производства и потребления, а также сооружения и системы для отведения (сброса) сточных вод (в том числе дождевых, талых, инфильтрационных, поливомоечных и дренажных вод) в приемники, изготовленные из водонепроницаемых материалов;

- сооружения, обеспечивающие защиту водных объектов и прилегающих к ним территорий от разливов нефти и нефтепродуктов и иного негативного воздействия на окружающую среду.

25. На территориях, подверженных затоплению, подтоплению запрещается строительство капитальных зданий, строений, сооружений без проведения специальных защитных мероприятий по предотвращению негативного воздействия вод.

26. Действие градостроительного регламента в части минимального отступа от границ земельных участков не распространяется на случаи

реконструкции существующих объектов капитального строительства, право собственности на которые возникло до введения в действие Правил землепользования и застройки (до 30 мая 2014 года) и расстояния до границ земельного участка от которых составляют менее минимальных отступов, установленных Правилами.

Минимальный отступ от таких объектов принимается равным фактическому расстоянию от объектов до границ земельных участков, граничащих с улично-дорожной сетью (красные линии улиц, проездов), прочих границ земельного участка, которые не подлежат уменьшению в процессе реконструкции.

### **Требования к архитектурному облику объектов капитального строительства**

Параметры принимать согласно статье 24. «Требования к архитектурно-градостроительному облику объекта капитального строительства».

**Расчетные показатели минимально допустимого уровня обеспеченности территории объектами коммунальной, транспортной, социальной инфраструктур для населения в границах территорий, в которых предусматривается осуществление деятельности по комплексному развитию** - устанавливаются согласно МНГП и требованиям действующего законодательства.

### **Статья 41. Ж2. Зона застройки малоэтажными жилыми домами**

1. Территориальная зона Ж2 выделена для формирования жилых районов с размещением малоэтажных многоквартирных жилых домов, объектов обслуживания жилой застройки, объектов дошкольного, начального и среднего общего образования, культурно-досуговой деятельности, спорта, хранения автотранспорта, территорий общего пользования

2. При размещении объектов капитально строительства в зоне Ж2 предельное количество этажей следует принимать не более 4-х надземных этажей для всех видов разрешенного использования.

3. Перечень видов разрешенного использования земельных участков, объектов капитального строительства и предельные параметры разрешенного строительства, реконструкции объектов капитального строительства в зоне Ж2:

## Основные виды разрешенного использования земельных участков и объектов капитального строительства

№ п/п	Наименование вида разрешенного использования	Код вида разрешенного использования	Описание вида разрешенного использования	Предельные размеры земельных участков и предельные параметры разрешенного строительства, реконструкции объектов капитального строительства
1	2	3	4	5
1.	Для индивидуального жилищного строительства	2.1	Размещение жилого дома (отдельно стоящего здания количеством надземных этажей не более чем три, высотой не более двадцати метров, которое состоит из комнат и помещений вспомогательного использования, предназначенных для удовлетворения гражданами бытовых и иных нужд, связанных с их проживанием в таком здании, не предназначенного для раздела на самостоятельные объекты недвижимости); выращивание сельскохозяйственных культур; размещение гаражей для собственных нужд и хозяйственных построек	<p>Минимальные размеры земельных участков (площадь) – 600 кв.м. существующих, ранее учтенных – 300 кв. м; минимальная площадь земельных участков, получившихся в результате раздела и перераспределения – 300 кв. м.</p> <p>Максимальные размеры земельных участков (площадь) – 2000 кв.м.</p> <p>Минимальные размеры земельных участков (ширина) – 8 м.</p> <p>Максимальные размеры земельных участков (ширина) – не подлежит установлению.</p> <p>Минимальные отступы от границ земельных участков в целях определения мест допустимого размещения зданий, строений, сооружений, за пределами которых запрещено строительство зданий, строений, сооружений – 3 м.</p> <p>Минимальные отступы от границ земельных участков в целях определения мест допустимого размещения зданий, строений, сооружений, за пределами которых запрещено строительство зданий, строений, сооружений в случае размещения на смежном участке пристроенного здания – 1 м.</p> <p>Минимальные отступы от красной линии или территорий общего пользования в целях определения мест допустимого размещения зданий, строений, сооружений, за пределами которых запрещено строительство зданий, строений, сооружений, если иное не предусмотрено документацией – 5 м от проездов 3.</p> <p>Максимальное количество надземных этажей – 3 этажа.</p> <p>Минимальное количество надземных этажей – не подлежит</p>

№ п/п	Наименование вида разрешенного использования	Код вида разрешенного использования	Описание вида разрешенного использования	Предельные размеры земельных участков и предельные параметры разрешенного строительства, реконструкции объектов капитального строительства
1	2	3	4	5
				<p>установлению.</p> <p>Максимальная высота зданий, строений, сооружений – 13 м.</p> <p>Максимальный процент застройки в границах земельного участка – 50%.</p> <p>Высота первых этажей зданий со стороны красной линии – не подлежит установлению.</p> <p>Минимальный процент озеленения в границах земельного участка – не подлежит установлению.</p>
2.	Малоэтажная многоквартирная жилая застройка	2.1.1	Размещение малоэтажных многоквартирных домов (многоквартирные дома высотой до 4 этажей, включая мансардный); обустройство спортивных и детских площадок, площадок для отдыха; размещение объектов обслуживания жилой застройки во встроенных, пристроенных и встроенно-пристроенных помещениях малоэтажного многоквартирного дома, если общая площадь таких помещений в малоэтажном многоквартирном доме не составляет более 15% общей площади помещений дома	<p>Минимальные размеры земельных участков (площадь) – 500 кв.м.</p> <p>Максимальные размеры земельных участков (площадь) – 10 000 кв.м.</p> <p>Минимальные размеры земельных участков (ширина) – не подлежит установлению.</p> <p>Максимальные размеры земельных участков (ширина) – не подлежит установлению.</p> <p>Минимальные отступы от границ земельных участков в целях определения мест допустимого размещения зданий, строений, сооружений, за пределами которых запрещено строительство зданий, строений, сооружений – 3 м.</p> <p>Минимальные отступы от границ земельных участков в целях определения мест допустимого размещения зданий, строений, сооружений, за пределами которых запрещено строительство зданий, строений, сооружений в случае размещения на смежном участке пристроенного здания – 3 м.</p> <p>Минимальные отступы от красной линии или территорий общего пользования в целях определения мест допустимого размещения зданий, строений, сооружений, за пределами которых запрещено строительство зданий, строений, сооружений, если иное не предусмотрено документацией – 5 м от проездов 3.</p> <p>Максимальное количество</p>

№ п/п	Наименование вида разрешенного использования	Код вида разрешенного использования	Описание вида разрешенного использования	Предельные размеры земельных участков и предельные параметры разрешенного строительства, реконструкции объектов капитального строительства
1	2	3	4	5
				<p>надземных этажей – 3 этажа.</p> <p>Минимальное количество надземных этажей – не подлежит установлению.</p> <p>Максимальная высота зданий, строений, сооружений – 20 м.</p> <p>Максимальный процент застройки в границах земельного участка – 50%.</p> <p>Высота первых этажей зданий со стороны красной линии – не подлежит установлению.</p> <p>Минимальный процент озеленения в границах земельного участка – 15%.</p>
3.	Блокированная жилая застройка	2.3	Размещение жилого дома, блокированного с другим жилым домом (другими жилыми домами) в одном ряду общей боковой стеной (общими боковыми стенами) без проемов и имеющего отдельный выход на земельный участок; разведение декоративных и плодовых деревьев, овощных и ягодных культур; размещение гаражей для собственных нужд и иных вспомогательных сооружений; обустройство спортивных и детских площадок, площадок для отдыха	<p>Минимальные размеры земельных участков (площадь) – 100 кв.м.</p> <p>Максимальные размеры земельных участков (площадь) – 2000 кв.м.</p> <p>Минимальные размеры земельных участков (ширина) – не подлежит установлению.</p> <p>Максимальные размеры земельных участков (ширина) – не подлежит установлению.</p> <p>Минимальные отступы от границ земельных участков в целях определения мест допустимого размещения зданий, строений, сооружений, за пределами которых запрещено строительство зданий, строений, сооружений – 0 м.</p> <p>Минимальные отступы от границ земельных участков в целях определения мест допустимого размещения зданий, строений, сооружений, за пределами которых запрещено строительство зданий, строений, сооружений в случае размещения на смежном участке пристроенного здания – 0 м.</p> <p>Минимальные отступы от красной линии или территорий общего пользования в целях определения мест допустимого размещения зданий, строений, сооружений, за пределами которых запрещено строительство зданий, строений, сооружений, если иное не предусмотрено документацией –</p>

№ п/п	Наименование вида разрешенного использования	Код вида разрешенного использования	Описание вида разрешенного использования	Предельные размеры земельных участков и предельные параметры разрешенного строительства, реконструкции объектов капитального строительства
1	2	3	4	5
				<p>0 м от проездов 0м.</p> <p>Максимальное количество надземных этажей – 3 этажа.</p> <p>Минимальное количество надземных этажей – не подлежит установлению.</p> <p>Максимальная высота зданий, строений, сооружений – 20 м.</p> <p>Максимальный процент застройки в границах земельного участка – 80%.</p> <p>Высота первых этажей зданий со стороны красной линии – не подлежит установлению.</p> <p>Минимальный процент озеленения в границах земельного участка – не подлежит установлению.</p>
4.	Земельные участки (территории) общего пользования	12.0	Земельные участки общего пользования. Содержание данного вида разрешенного использования включает в себя содержание видов разрешенного использования с кодами 12.0.1 - 12.0.2	<p>Минимальные размеры земельных участков (площадь) – не подлежит установлению.</p> <p>Максимальные размеры земельных участков (площадь) – 10000 кв.м.</p> <p>Минимальные размеры земельных участков (ширина) – не подлежит установлению.</p> <p>Максимальные размеры земельных участков (ширина) – не подлежит установлению.</p> <p>Минимальные отступы от границ земельных участков в целях определения мест допустимого размещения зданий, строений, сооружений, за пределами которых запрещено строительство зданий, строений, сооружений – 0 м.</p> <p>Минимальные отступы от границ земельных участков в целях определения мест допустимого размещения зданий, строений, сооружений, за пределами которых запрещено строительство зданий, строений, сооружений в случае размещения на смежном участке пристроенного здания – 0 м.</p> <p>Минимальные отступы от красной линии или территорий общего пользования в целях определения мест допустимого размещения зданий, строений, сооружений, за пределами которых запрещено</p>

№ п/п	Наименование вида разрешенного использования	Код вида разрешенного использования	Описание вида разрешенного использования	Предельные размеры земельных участков и предельные параметры разрешенного строительства, реконструкции объектов капитального строительства
1	2	3	4	5
				строительство зданий, строений, сооружений, если иное не предусмотрено документацией – 0 м от проездов 0.
				Максимальное количество надземных этажей – не подлежит установлению.
				Минимальное количество надземных этажей – не подлежит установлению.
				Максимальная высота зданий, строений, сооружений – не подлежит установлению.
				Максимальный процент застройки в границах земельного участка – не подлежит установлению.
				Высота первых этажей зданий со стороны красной линии – не подлежит установлению.
				Минимальный процент озеленения в границах земельного участка – не подлежит установлению.

### **Вспомогательные виды разрешенного использования земельных участков и объектов капитального строительства**

Встроенные или отдельно стоящие коллективные хранилища сельскохозяйственных продуктов (для многоквартирных домов).	Максимальное количество надземных этажей – не более 1 эт. Общая площадь коллективных хранилищ сельскохозяйственных продуктов определяется из
Постройки хозяйственного назначения индивидуального использования (летние кухни, хозяйственные постройки, кладовые, подвалы, бани, бассейны, теплицы, оранжереи, навесы). Хозяйственные постройки для хранения инвентаря и других хозяйственных нужд, а также - хозяйственные подъезды для территорий с местами приложения труда и с возможностью ведения ограниченного личного подсобного хозяйства (без содержания скота и птицы).	Максимальное количество надземных этажей - не более 2 эт. (при условии обеспечения нормативной инсоляции на территории соседних приквартирных участков). Максимальная высота - 8 м. Минимальный отступ зданий, сооружений, строений и сооружений вспомогательного использования до красных линий улиц и проездов - 5 метров. Минимальный отступ зданий, сооружений, строений и сооружений вспомогательного использования от границ смежных земельных участков (за исключением навесов, беседок, мангалов) - 1 метр.

Площадки для игр детей дошкольного и младшего школьного возраста, для отдыха взрослого населения, для занятий физкультурой, для хозяйственных целей и выгула собак. Гостевые автостоянки для парковки легковых автомобилей посетителей.	Минимально допустимое расстояние от окон жилых и общественных зданий до площадок: для игр детей дошкольного и младшего школьного возраста - не менее 12 м; для отдыха взрослого населения - не менее 10 м; для занятий физкультурой, в зависимости от шумовых характеристик (наибольшие значения принимаются для хоккейных и футбольных площадок, наименьшие - для площадок для настольного тенниса), - 10 - 40 м; для хозяйственных целей - не менее 20 м; для выгула собак - не менее 40 м; Расстояния от площадок для сушки белья не
Надворные туалеты, гидронепроницаемые выгребы, септики.	Расстояние от соседнего жилого дома не менее – 8 м. Расстояние от красной линии не менее - 10 м. Расстояние от границы земельного участка не менее - 4
Объекты хранения индивидуального легкового автотранспорта одно-, двухквартирных усадебных жилых домов	Допускается размещать по красной линии без устройства распашных ворот. Допускается делать встроенными в первые этажи жилого дома. Предельное количество
Гаражи-автостоянки на территории жилой, смешанной жилой застройки (встроенные, встроенно-пристроенные, подземные) до 150 машино-мест.	Подъезды к гаражам-автостоянкам должны быть изолированы от площадок для отдыха и игр детей, спортивных площадок. Размещение отдельно стоящих гаражей на 1 машино-место и подъездов к ним на придомовой территории многоквартирных домов не допускается. При устройстве гаражей (в том числе пристроенных) в цокольном, подвальном этажах индивидуальных домов допускается их проектирование без соблюдения нормативов расчета стоянок автомобилей. Для размещения транспортного средства в части здания или сооружения - минимально допустимые размеры машино-места - 5,3 x 2,5 м, максимально допустимые размеры машино-места - 6,2 x 3,6 м.

### Условно разрешенные виды использования земельных участков и объектов капитального строительства

№ п/п	Наименование вида разрешенного использования	Код вида разрешенного использования	Описание вида разрешенного использования	Предельные размеры земельных участков и предельные параметры разрешенного строительства, реконструкции объектов капитального строительства
1	2	3	4	5
1.	Обслуживание жилой застройки	2.7	Размещение объектов капитального строительства, размещение которых предусмотрено видами разрешенного использования с кодами 3.1, 3.2, 3.3, 3.4, 3.4.1, 3.5.1, 3.6, 3.7, 3.10.1, 4.1, 4.3, 4.4, 4.6, 5.1.2, 5.1.3, если их размещение необходимо для обслуживания жилой застройки, а также связано с проживанием граждан, не причиняет вреда	<p>Минимальные размеры земельных участков (площадь) – 50 кв.м.</p> <p>Максимальные размеры земельных участков (площадь) – 5000 м.</p> <p>Минимальные размеры земельных участков (ширина) – не подлежит установлению.</p> <p>Максимальные размеры земельных участков (ширина) – не подлежит установлению.</p> <p>Минимальные отступы от границ земельных участков в целях определения мест допустимого размещения</p>

№ п/п	Наименование вида разрешенного использования	Код вида разрешенного использования	Описание вида разрешенного использования	Предельные размеры земельных участков и предельные параметры разрешенного строительства, реконструкции объектов капитального строительства
1	2	3	4	5
			окружающей среде и санитарному благополучию, не нарушает права жителей, не требует установления санитарной зоны	<p>зданий, строений, сооружений, за пределами которых запрещено строительство зданий, строений, сооружений – 3 м.</p> <p>Минимальные отступы от границ земельных участков в целях определения мест допустимого размещения зданий, строений, сооружений, за пределами которых запрещено строительство зданий, строений, сооружений в случае размещения на смежном участке пристроенного здания – 1 м.</p> <p>Минимальные отступы от красной линии или территорий общего пользования в целях определения мест допустимого размещения зданий, строений, сооружений, за пределами которых запрещено строительство зданий, строений, сооружений, если иное не предусмотрено документацией – 5 м от проездов 3.</p> <p>Максимальное количество надземных этажей – 3 этажа.</p> <p>Минимальное количество надземных этажей – не подлежит установлению.</p> <p>Максимальная высота зданий, строений, сооружений – 20 м.</p> <p>Максимальный процент застройки в границах земельного участка – 50%.</p> <p>Высота первых этажей зданий со стороны красной линии – не подлежит установлению.</p> <p>Минимальный процент озеленения в границах земельного участка – 30 %.</p>
2.	Амбулаторно-поликлиническое обслуживание	3.4.1	Размещение объектов капитального строительства, предназначенных для оказания гражданам амбулаторно-поликлинической медицинской помощи (поликлиники, фельдшерские пункты, пункты здравоохранения,	<p>Минимальные размеры земельных участков (площадь) – 100 кв.м.</p> <p>Максимальные размеры земельных участков (площадь) – 5000 м.</p> <p>Минимальные размеры земельных участков (ширина) – не подлежит установлению.</p> <p>Максимальные размеры земельных участков (ширина) –</p>

№ п/п	Наименование вида разрешенного использования	Код вида разрешенного использования	Описание вида разрешенного использования	Предельные размеры земельных участков и предельные параметры разрешенного строительства, реконструкции объектов капитального строительства
1	2	3	4	5
			центры матери и ребенка, диагностические центры, молочные кухни, станции донорства крови, клинические лаборатории)	<p>не подлежит установлению.</p> <p>Минимальные отступы от границ земельных участков в целях определения мест допустимого размещения зданий, строений, сооружений, за пределами которых запрещено строительство зданий, строений, сооружений – 3 м.</p> <p>Минимальные отступы от границ земельных участков в целях определения мест допустимого размещения зданий, строений, сооружений, за пределами которых запрещено строительство зданий, строений, сооружений в случае размещения на смежном участке пристроенного здания – 1 м.</p> <p>Минимальные отступы от красной линии или территорий общего пользования в целях определения мест допустимого размещения зданий, строений, сооружений, за пределами которых запрещено строительство зданий, строений, сооружений, если иное не предусмотрено документацией – 5 м от проездов 3.</p> <p>Максимальное количество надземных этажей – 3 этажа.</p> <p>Минимальное количество надземных этажей – не подлежит установлению.</p> <p>Максимальная высота зданий, строений, сооружений – 20 м.</p> <p>Максимальный процент застройки в границах земельного участка – 50%.</p> <p>Высота первых этажей зданий со стороны красной линии – не подлежит установлению.</p> <p>Минимальный процент озеленения в границах земельного участка – 30 %.</p>
3.	Амбулаторное ветеринарное обслуживание	3.10.1	Размещение объектов капитального строительства, предназначенных для оказания ветеринарных услуг без содержания	<p>Минимальные размеры земельных участков (площадь) – 100 кв.м.</p> <p>Максимальные размеры земельных участков (площадь) – 5000 м.</p>

№ п/п	Наименование вида разрешенного использования	Код вида разрешенного использования	Описание вида разрешенного использования	Предельные размеры земельных участков и предельные параметры разрешенного строительства, реконструкции объектов капитального строительства
1	2	3	4	5
			животных	<p>Минимальные размеры земельных участков (ширина) – не подлежит установлению.</p> <p>Максимальные размеры земельных участков (ширина) – не подлежит установлению.</p> <p>Минимальные отступы от границ земельных участков в целях определения мест допустимого размещения зданий, строений, сооружений, за пределами которых запрещено строительство зданий, строений, сооружений – 3 м.</p> <p>Минимальные отступы от границ земельных участков в целях определения мест допустимого размещения зданий, строений, сооружений, за пределами которых запрещено строительство зданий, строений, сооружений в случае размещения на смежном участке пристроенного здания – 1 м.</p> <p>Минимальные отступы от красной линии или территорий общего пользования в целях определения мест допустимого размещения зданий, строений, сооружений, за пределами которых запрещено строительство зданий, строений, сооружений, если иное не предусмотрено документацией – 5 м от проездов 3.</p> <p>Максимальное количество надземных этажей – 3 этажа.</p> <p>Минимальное количество надземных этажей – не подлежит установлению.</p> <p>Максимальная высота зданий, строений, сооружений – 20 м.</p> <p>Максимальный процент застройки в границах земельного участка – 50%.</p> <p>Высота первых этажей зданий со стороны красной линии – не подлежит установлению.</p> <p>Минимальный процент озеленения в границах земельного участка – 30 %.</p>
4.	Деловое управление	4.1	Размещение объектов	Минимальные размеры

№ п/п	Наименование вида разрешенного использования	Код вида разрешенного использования	Описание вида разрешенного использования	Предельные размеры земельных участков и предельные параметры разрешенного строительства, реконструкции объектов капитального строительства
1	2	3	4	5
			капитального строительства с целью: размещения объектов управленческой деятельности, не связанной с государственным или муниципальным управлением и оказанием услуг, а также с целью обеспечения совершения сделок, не требующих передачи товара в момент их совершения между организациями, в том числе биржевая деятельность (за исключением банковской и страховой деятельности)	<p>земельных участков (площадь) – 100 кв.м.</p> <p>Максимальные размеры земельных участков (площадь) – 5000 м.</p> <p>Минимальные размеры земельных участков (ширина) – не подлежит установлению.</p> <p>Максимальные размеры земельных участков (ширина) – не подлежит установлению.</p> <p>Минимальные отступы от границ земельных участков в целях определения мест допустимого размещения зданий, строений, сооружений, за пределами которых запрещено строительство зданий, строений, сооружений – 3 м.</p> <p>Минимальные отступы от красной линии или территорий общего пользования в целях определения мест допустимого размещения зданий, строений, сооружений, за пределами которых запрещено строительство зданий, строений, сооружений, если иное не предусмотрено документацией – 5 м от проездов 3.</p> <p>Максимальное количество надземных этажей – 3 этажа.</p> <p>Минимальное количество надземных этажей – не подлежит установлению.</p> <p>Максимальная высота зданий, строений, сооружений – 20 м.</p> <p>Максимальный процент застройки в границах земельного участка – 50%.</p> <p>Высота первых этажей зданий со стороны красной линии – не подлежит установлению.</p> <p>Минимальный процент озеленения в границах земельного участка – 30 %.</p>
5.	Магазины	4.4	Размещение объектов капитального строительства, предназначенных для продажи товаров, торговая площадь которых составляет до 5000 кв. м	<p>Минимальные размеры земельных участков (площадь) – 100 кв.м.</p> <p>Максимальные размеры земельных участков (площадь) – 5000 м.</p> <p>Минимальные размеры</p>

№ п/п	Наименование вида разрешенного использования	Код вида разрешенного использования	Описание вида разрешенного использования	Предельные размеры земельных участков и предельные параметры разрешенного строительства, реконструкции объектов капитального строительства
1	2	3	4	5
				<p>земельных участков (ширина) – не подлежит установлению.</p> <p>Максимальные размеры земельных участков (ширина) – не подлежит установлению.</p> <p>Минимальные отступы от границ земельных участков в целях определения мест допустимого размещения зданий, строений, сооружений, за пределами которых запрещено строительство зданий, строений, сооружений – 3 м.</p> <p>Минимальные отступы от красной линии или территорий общего пользования в целях определения мест допустимого размещения зданий, строений, сооружений, за пределами которых запрещено строительство зданий, строений, сооружений, если иное не предусмотрено документацией – 5 м от проездов 3.</p> <p>Максимальное количество надземных этажей – 3 этажа.</p> <p>Минимальное количество надземных этажей – не подлежит установлению.</p> <p>Максимальная высота зданий, строений, сооружений – 20 м.</p> <p>Максимальный процент застройки в границах земельного участка – 50%.</p> <p>Высота первых этажей зданий со стороны красной линии – не подлежит установлению.</p> <p>Минимальный процент озеленения в границах земельного участка – 30 %.</p>
6.	Общественное питание	4.6	Размещение объектов капитального строительства в целях устройства мест общественного питания (рестораны, кафе, столовые, закусочные, бары)	<p>Минимальные размеры земельных участков (площадь) – 100 кв.м.</p> <p>Максимальные размеры земельных участков (площадь) – 5000 м.</p> <p>Минимальные размеры земельных участков (ширина) – не подлежит установлению.</p> <p>Максимальные размеры земельных участков (ширина) – не подлежит установлению.</p> <p>Минимальные отступы от</p>

№ п/п	Наименование вида разрешенного использования	Код вида разрешенного использования	Описание вида разрешенного использования	Предельные размеры земельных участков и предельные параметры разрешенного строительства, реконструкции объектов капитального строительства
1	2	3	4	5
				<p>границ земельных участков в целях определения мест допустимого размещения зданий, строений, сооружений, за пределами которых запрещено строительство зданий, строений, сооружений – 3 м.</p> <p>Минимальные отступы от красной линии или территорий общего пользования в целях определения мест допустимого размещения зданий, строений, сооружений, за пределами которых запрещено строительство зданий, строений, сооружений, если иное не предусмотрено документацией – 5 м от проездов 3.</p> <p>Максимальное количество надземных этажей – 3 этажа.</p> <p>Минимальное количество надземных этажей – не подлежит установлению.</p> <p>Максимальная высота зданий, строений, сооружений – 20 м.</p> <p>Максимальный процент застройки в границах земельного участка – 50%.</p> <p>Высота первых этажей зданий со стороны красной линии – не подлежит установлению.</p> <p>Минимальный процент озеленения в границах земельного участка – 30 %.</p>
7.	Бытовое обслуживание	3.3	Размещение объектов капитального строительства, предназначенных для оказания населению или организациям бытовых услуг (мастерские мелкого ремонта, ателье, бани, парикмахерские, прачечные, химчистки, похоронные бюро)	<p>Минимальные размеры земельных участков (площадь) – 50 кв.м.</p> <p>Максимальные размеры земельных участков (площадь) – 5000 кв.м.</p> <p>Минимальные размеры земельных участков (ширина) – не подлежит установлению.</p> <p>Максимальные размеры земельных участков (ширина) – не подлежит установлению.</p> <p>Минимальные отступы от границ земельных участков в целях определения мест допустимого размещения зданий, строений, сооружений, за пределами которых запрещено строительство</p>

№ п/п	Наименование вида разрешенного использования	Код вида разрешенного использования	Описание вида разрешенного использования	Предельные размеры земельных участков и предельные параметры разрешенного строительства, реконструкции объектов капитального строительства
1	2	3	4	5
				<p>зданий, строений, сооружений – 3 м.</p> <p>Минимальные отступы от границ земельных участков в целях определения мест допустимого размещения зданий, строений, сооружений, за пределами которых запрещено строительство зданий, строений, сооружений в случае размещения на смежном участке пристроенного здания – 1 м.</p> <p>Минимальные отступы от красной линии или территорий общего пользования в целях определения мест допустимого размещения зданий, строений, сооружений, за пределами которых запрещено строительство зданий, строений, сооружений, если иное не предусмотрено документацией – 5 м от проездов 3.</p> <p>Максимальное количество надземных этажей – 3 этажа.</p> <p>Минимальное количество надземных этажей – не подлежит установлению.</p> <p>Максимальная высота зданий, строений, сооружений – 20 м.</p> <p>Максимальный процент застройки в границах земельного участка – 50%.</p> <p>Высота первых этажей зданий со стороны красной линии – не подлежит установлению.</p> <p>Минимальный процент озеленения в границах земельного участка – 30 %.</p>
8.	Коммунальное обслуживание	3.1	Размещение зданий и сооружений в целях обеспечения физических и юридических лиц коммунальными услугами. Содержание данного вида разрешенного использования включает в себя содержание видов разрешенного использования с кодами 3.1.1 - 3.1.2	<p>Минимальные размеры земельных участков (площадь) – 10 кв.м.</p> <p>Максимальные размеры земельных участков (площадь) – 2000 кв.м.</p> <p>Минимальные размеры земельных участков (ширина) – не подлежит установлению.</p> <p>Максимальные размеры земельных участков (ширина) – не подлежит установлению.</p> <p>Минимальные отступы от границ земельных участков в</p>

№ п/п	Наименование вида разрешенного использования	Код вида разрешенного использования	Описание вида разрешенного использования	Предельные размеры земельных участков и предельные параметры разрешенного строительства, реконструкции объектов капитального строительства
1	2	3	4	5
				<p>целях определения мест допустимого размещения зданий, строений, сооружений, за пределами которых запрещено строительство зданий, строений, сооружений – 1 м.</p> <p>Минимальные отступы от границ земельных участков в целях определения мест допустимого размещения зданий, строений, сооружений, за пределами которых запрещено строительство зданий, строений, сооружений в случае размещения на смежном участке пристроенного здания – 1 м.</p> <p>Минимальные отступы от красной линии или территорий общего пользования в целях определения мест допустимого размещения зданий, строений, сооружений, за пределами которых запрещено строительство зданий, строений, сооружений, если иное не предусмотрено документацией – 1 м от проездов 1.</p> <p>Максимальное количество надземных этажей – 3 этажа.</p> <p>Минимальное количество надземных этажей – не подлежит установлению.</p> <p>Максимальная высота зданий, строений, сооружений – 20 м.</p> <p>Максимальный процент застройки в границах земельного участка – 50%.</p> <p>Высота первых этажей зданий со стороны красной линии – не подлежит установлению.</p> <p>Минимальный процент озеленения в границах земельного участка – не подлежит установлению.</p>
9.	Социальное обслуживание	3.2	Размещение зданий, предназначенных для оказания гражданам социальной помощи. Содержание данного вида разрешенного использования включает в себя содержание видов	<p>Минимальные размеры земельных участков (площадь) – 50 кв.м.</p> <p>Максимальные размеры земельных участков (площадь) – 50000 кв.м.</p> <p>Минимальные размеры земельных участков (ширина) –</p>

№ п/п	Наименование вида разрешенного использования	Код вида разрешенного использования	Описание вида разрешенного использования	Предельные размеры земельных участков и предельные параметры разрешенного строительства, реконструкции объектов капитального строительства
1	2	3	4	5
			разрешенного использования с кодами 3.2.1 - 3.2.4	<p>не подлежит установлению.</p> <p>Максимальные размеры земельных участков (ширина) – не подлежит установлению.</p> <p>Минимальные отступы от границ земельных участков в целях определения мест допустимого размещения зданий, строений, сооружений, за пределами которых запрещено строительство зданий, строений, сооружений – 3 м.</p> <p>Минимальные отступы от границ земельных участков в целях определения мест допустимого размещения зданий, строений, сооружений, за пределами которых запрещено строительство зданий, строений, сооружений в случае размещения на смежном участке пристроенного здания – 1 м.</p> <p>Минимальные отступы от красной линии или территорий общего пользования в целях определения мест допустимого размещения зданий, строений, сооружений, за пределами которых запрещено строительство зданий, строений, сооружений, если иное не предусмотрено документацией – 5 м от проездов 3.</p> <p>Максимальное количество надземных этажей – 3 этажа.</p> <p>Минимальное количество надземных этажей – не подлежит установлению.</p> <p>Максимальная высота зданий, строений, сооружений – 20 м.</p> <p>Максимальный процент застройки в границах земельного участка – 50%.</p> <p>Высота первых этажей зданий со стороны красной линии – не подлежит установлению.</p> <p>Минимальный процент озеленения в границах земельного участка – 30 %.</p>
10.	Хранение автотранспорта	2.7.1	Размещение отдельно стоящих и пристроенных гаражей, в том числе	Минимальные размеры земельных участков (площадь) – не подлежит установлению.

№ п/п	Наименование вида разрешенного использования	Код вида разрешенного использования	Описание вида разрешенного использования	Предельные размеры земельных участков и предельные параметры разрешенного строительства, реконструкции объектов капитального строительства
1	2	3	4	5
			<p>подземных, предназначенных для хранения автотранспорта, в том числе с разделением на машино-места, за исключением гаражей, размещение которых предусмотрено содержанием видов разрешенного использования с кодами 2.7.2, 4.9</p>	<p>Максимальные размеры земельных участков (площадь) – 60 кв.м.</p> <p>Минимальные размеры земельных участков (ширина) – не подлежит установлению.</p> <p>Максимальные размеры земельных участков (ширина) – не подлежит установлению.</p> <p>Минимальные отступы от границ земельных участков в целях определения мест допустимого размещения зданий, строений, сооружений, за пределами которых запрещено строительство зданий, строений, сооружений – 0 м.</p> <p>Минимальные отступы от границ земельных участков в целях определения мест допустимого размещения зданий, строений, сооружений, за пределами которых запрещено строительство зданий, строений, сооружений в случае размещения на смежном участке пристроенного здания – 0 м.</p> <p>Минимальные отступы от красной линии или территорий общего пользования в целях определения мест допустимого размещения зданий, строений, сооружений, за пределами которых запрещено строительство зданий, строений, сооружений, если иное не предусмотрено документацией – 0 м от проездов 0.</p> <p>Максимальное количество надземных этажей – 2 этажа.</p> <p>Минимальное количество надземных этажей – не подлежит установлению.</p> <p>Максимальная высота зданий, строений, сооружений – 6 м.</p> <p>Максимальный процент застройки в границах земельного участка – 100%.</p> <p>Высота первых этажей зданий со стороны красной линии – не подлежит установлению.</p> <p>Минимальный процент</p>

№ п/п	Наименование вида разрешенного использования	Код вида разрешенного использования	Описание вида разрешенного использования	Предельные размеры земельных участков и предельные параметры разрешенного строительства, реконструкции объектов капитального строительства
1	2	3	4	5
				озеленения в границах земельного участка – не подлежит установлению.

4. Иные предельные параметры разрешенного строительства, реконструкции объектов капитального строительства.

5. Не допускается размещение вспомогательных строений (за исключением гаража и открытого бассейна) перед основным строением со стороны улиц и проездов.

6. Для земельного участка с видом разрешенного использования 2.1 «Для индивидуального жилищного строительства», 4.7 «Гостиничное обслуживание» не допускается образование земельных участков в том числе путем раздела, выдела, перераспределения шириной менее 8 м по фасадной части.

7. На земельном участке с видом разрешенного использования 2.1 «Для индивидуального жилищного строительства» разрешается размещать не более одного объекта индивидуального жилищного строительства.

8. Максимальная площадь возводимого индивидуального жилого дома с количеством надземных этажей не более, чем три (включая мансардный) не должна превышать общей площади 300 кв.м.

9. При размещении зданий, строений и сооружений должны соблюдаться, установленные законодательством о пожарной безопасности и законодательством в области обеспечения санитарно-эпидемиологического благополучия населения, минимальные нормативные противопожарные и санитарно-эпидемиологические разрывы между зданиями, строениями и сооружениями, в том числе и расположенными на соседних земельных участках, а также технические регламенты, градостроительные и строительные нормы и Правила.

10. В сложившейся застройке (при наличии на смежных земельных участках разрешительной документации, зарегистрированных объектов капитального строительства), для земельных участков с видом разрешенного использования 2.1 «Для индивидуального жилищного строительства» по санитарно-бытовым условиям для строительства жилого дома отступ от границ соседнего участка допускается 1 м при условии, что расстояние от проектируемого объекта до расположенного на соседнем земельном участке жилого дома не менее 6 м либо соблюдаются противопожарные мероприятия.

11. Сервитут, обеспечивающий доступ к вновь образуемым земельным участкам с территории общего пользования, может быть установлен только через один земельный участок, его ширина должна составлять не менее 6 м.

12. Изменение общего рельефа участка, осуществляемое путем выемки или насыпи, ведущее к изменению существующей водоотводной (дренажной) системы, допускается только при условии выполнении мероприятий по недопущению возможных негативных последствий.

13. Отмостка должна располагаться в пределах отведенного (предоставленного) земельного участка. Ширина отмостки зданий должна быть не менее 0,8 м. Уклон отмостки рекомендуется принимать не менее 10 % в сторону от здания.

14. Все строения должны быть обеспечены системами водоотведения с кровли с целью предотвращения подтопления соседних земельных участков и строений.

15. Проектные и строительные работы вести в соответствии с установленными параметрами разрешенного строительства (реконструкции), а также требованиями технических регламентов, строительных норм и правил, других нормативных документов, действующих на территории Российской Федерации.

16. Допускается отклонение от предельных параметров разрешенного строительства объектов капитального строительства и размеров земельных участков в установленном Градостроительным кодексом Российской Федерации порядке при предоставлении соответствующего обоснования (предоставлении расчета, выполненного проектной организацией на основании требований технических регламентов, строительных норм и правил, других нормативных документов, действующих на территории Российской Федерации).

17. Максимальный класс опасности объектов капитального строительства, размещаемых в границах территориальной зоны (согласно санитарной классификации, установленной СанПиН 2.2.1/2.1.1.1200-03) - V.

18. Минимальные отступы от границ земельных участков в целях определения мест допустимого размещения зданий, строений, сооружений, за пределами которых запрещено строительство зданий, строений, сооружений принимаются от красной линии улиц и проездов.

19. Для учтонных и ранее учтенных земельных участков с видом разрешенного использования 2.1 «Для индивидуального жилищного строительства, применяется предельная минимальная площадь 300 кв. м. Данная норма не распространяется на вновь образуемые земельные участки.

20. Для земельных участков и объектов капитального строительства с видом разрешенного использования 2.3 «Блокированная жилая застройка», применяется предельная минимальная площадь 100 кв. м.

21. Для вида разрешенного использования земельных участков с кодом 4.7 «Гостиничное обслуживание» строительство апартаментов и комплексов апартаментов запрещено.

22. В границах водоохранной зоны расстоянии 500 м от береговой линии Азовского моря не допускается новое строительство жилой застройки.

Иные показатели по параметрам застройки зоны Ж2, не установленные настоящими Правилами (территории объектов обслуживания населения; требования и параметры по временному хранению индивидуальных

транспортных средств, размещению гаражей и открытых автостоянок) регламентируются и устанавливаются нормативами градостроительного проектирования.

23. В случае если земельный участок или объект капитального строительства находится в границах зоны с особыми условиями использования территорий, на них устанавливаются ограничения использования земельного участка в соответствии с главой 10 настоящих Правил, требованиями законодательства Российской Федерации.

24. В границах водоохраных зон и на территории второй горно-санитарной зоны охраны курорта, допускается строительство и эксплуатация хозяйственных и иных объектов при условии оборудования таких объектов сооружениями, обеспечивающими охрану водных объектов от загрязнения, засорения, заиления и истощения вод.

Под сооружениями, обеспечивающими охрану водных объектов от загрязнения, засорения, заиления и истощения вод, понимаются:

- централизованные системы водоотведения (канализации), централизованные ливневые системы водоотведения;

- сооружения и системы для отведения (сброса) сточных вод в централизованные системы водоотведения (в том числе дождевых, талых, инфильтрационных, поливомоечных и дренажных вод), если они предназначены для приема таких вод;

- локальные очистные сооружения для очистки сточных вод (в том числе дождевых, талых, инфильтрационных, поливомоечных и дренажных вод), обеспечивающие их очистку исходя из нормативов, установленных в соответствии с требованиями законодательства в области охраны окружающей среды;

- сооружения для сбора отходов производства и потребления, а также сооружения и системы для отведения (сброса) сточных вод (в том числе дождевых, талых, инфильтрационных, поливомоечных и дренажных вод) в приемники, изготовленные из водонепроницаемых материалов;

- сооружения, обеспечивающие защиту водных объектов и прилегающих к ним территорий от разливов нефти и нефтепродуктов, и иного негативного воздействия на окружающую среду.

25. На территориях, подверженных затоплению, подтоплению запрещается строительство капитальных зданий, строений, сооружений без проведения специальных защитных мероприятий по предотвращению негативного воздействия вод.

26. Действие градостроительного регламента в части минимального отступа от границ земельных участков не распространяется на случаи реконструкции существующих объектов капитального строительства, право собственности на которые возникло до введения в действие Правил землепользования и застройки (до 30 мая 2014 года) и расстояния до границ земельного участка от которых составляют менее минимальных отступов, установленных Правилами.

Минимальный отступ от таких объектов принимается равным

фактическому расстоянию от объектов до границ земельных участков, граничащих с улично-дорожной сетью (красные линии улиц, проездов), прочих границ земельного участка, которые не подлежат уменьшению в процессе реконструкции.

### **Требования к архитектурному облику объектов капитального строительства**

Параметры принимать согласно статье 24. «Требования к архитектурно-градостроительному облику объекта капитального строительства».

**Расчетные показатели минимально допустимого уровня обеспеченности территории объектами коммунальной, транспортной, социальной инфраструктур для населения в границах территорий, в которых предусматривается осуществление деятельности по комплексному развитию** - устанавливаются согласно МНГП и требованиям действующего законодательства.

### **Статья 42. Градостроительные регламенты для общественно-деловых зон**

1. Общественно-деловые зоны предназначены для размещения объектов здравоохранения, культуры, торговли, общественного питания, социального и коммунально-бытового назначения, предпринимательской деятельности, объектов среднего профессионального и высшего профессионального образования, административных, научно-исследовательских учреждений, культовых зданий, спортивных сооружений и объектов, стоянок автомобильного транспорта, объектов делового, финансового назначения, иных объектов, связанных с обеспечением жизнедеятельности граждан.

2. В состав общественно-деловых зон включены следующие территориальные зоны:

- а) Многофункциональная общественно-деловая зона (ОД2);
- б) Зона специализированной общественной застройки (ОД3).

### **Статья 43. ОД2. Многофункциональная общественно-деловая зона**

1. Территориальная зона О2 выделена для обеспечения правовых условий формирования территорий объектов социальной инфраструктуры (здравоохранения, образования и просвещения, культурного развития, спорта, социального обслуживания), религиозного использования, коммунального обслуживания, территорий общего пользования.

2. Перечень видов разрешенного использования земельных участков, объектов капитального строительства и предельные параметры разрешенного строительства, реконструкции объектов капитального строительства в зоне

ОД2:

### Основные виды разрешенного использования земельных участков и объектов капитального строительства

№ п/п	Наименование вида разрешенного использования	Код вида разрешенного использования	Описание вида разрешенного использования	Предельные размеры земельных участков и предельные параметры разрешенного строительства, реконструкции объектов капитального строительства
1	2	3	4	5
1.	Предпринимательство	4.0	Размещение объектов капитального строительства в целях извлечения прибыли на основании торговой, банковской и иной предпринимательской деятельности. Содержание данного вида разрешенного использования включает в себя содержание видов разрешенного использования, предусмотренных кодами 4.1 - 4.10	<p>Минимальные размеры земельных участков (площадь) – 50 кв.м.</p> <p>Максимальные размеры земельных участков (площадь) – 5000 кв.м.</p> <p>Минимальные размеры земельных участков (ширина) – не подлежит установлению.</p> <p>Максимальные размеры земельных участков (ширина) – не подлежит установлению.</p> <p>Минимальные отступы от границ земельных участков в целях определения мест допустимого размещения зданий, строений, сооружений, за пределами которых запрещено строительство зданий, строений, сооружений – 3 м.</p> <p>Минимальные отступы от красной линии или территорий общего пользования в целях определения мест допустимого размещения зданий, строений, сооружений, за пределами которых запрещено строительство зданий, строений, сооружений, если иное не предусмотрено документацией – 5 м от проездов 3.</p> <p>Максимальное количество надземных этажей – 3 этажа.</p> <p>Минимальное количество надземных этажей – не подлежит установлению.</p> <p>Максимальная высота зданий, строений, сооружений – 20 м.</p> <p>Максимальный процент застройки в границах земельного участка – 50%.</p> <p>Высота первых этажей зданий со стороны красной линии – не подлежит установлению.</p> <p>Минимальный процент озеленения в границах земельного участка – 30 %.</p> <p>Минимальные размеры</p>

№ п/п	Наименование вида разрешенного использования	Код вида разрешенного использования	Описание вида разрешенного использования	Предельные размеры земельных участков и предельные параметры разрешенного строительства, реконструкции объектов капитального строительства
1	2	3	4	5
				земельных участков (площадь) – 50 кв.м.
2.	Социальное обслуживание	3.2	Размещение зданий, предназначенных для оказания гражданам социальной помощи. Содержание данного вида разрешенного использования включает в себя содержание видов разрешенного использования с кодами 3.2.1 - 3.2.4	<p>Максимальные размеры земельных участков (площадь) – 50000 кв.м.</p> <p>Минимальные размеры земельных участков (ширина) – не подлежит установлению.</p> <p>Максимальные размеры земельных участков (ширина) – не подлежит установлению.</p> <p>Минимальные отступы от границ земельных участков в целях определения мест допустимого размещения зданий, строений, сооружений, за пределами которых запрещено строительство зданий, строений, сооружений – 3 м.</p> <p>Минимальные отступы от границ земельных участков в целях определения мест допустимого размещения зданий, строений, сооружений, за пределами которых запрещено строительство зданий, строений, сооружений в случае размещения на смежном участке пристроенного здания – 1 м.</p> <p>Минимальные отступы от красной линии или территорий общего пользования в целях определения мест допустимого размещения зданий, строений, сооружений, за пределами которых запрещено строительство зданий, строений, сооружений, если иное не предусмотрено документацией – 5 м от проездов 3.</p> <p>Максимальное количество надземных этажей – 3 этажа.</p> <p>Минимальное количество надземных этажей – не подлежит установлению.</p> <p>Максимальная высота зданий, строений, сооружений – 20 м.</p> <p>Максимальный процент застройки в границах земельного участка – 70%.</p> <p>Высота первых этажей зданий со стороны красной линии – не подлежит установлению.</p> <p>Минимальный процент озеленения в границах</p>

№ п/п	Наименование вида разрешенного использования	Код вида разрешенного использования	Описание вида разрешенного использования	Предельные размеры земельных участков и предельные параметры разрешенного строительства, реконструкции объектов капитального строительства
1	2	3	4	5
				земельного участка – 30%.
				Минимальные размеры земельных участков (площадь) – 100 кв.м.
3.	Культурное развитие	3.6	Размещение зданий и сооружений, предназначенных для размещения объектов культуры. Содержание данного вида разрешенного использования включает в себя содержание видов разрешенного использования с кодами 3.6.1 - 3.6.3	<p>Максимальные размеры земельных участков (площадь) – 50000 кв.м.</p> <p>Минимальные размеры земельных участков (ширина) – не подлежит установлению.</p> <p>Максимальные размеры земельных участков (ширина) – не подлежит установлению.</p> <p>Минимальные отступы от границ земельных участков в целях определения мест допустимого размещения зданий, строений, сооружений, за пределами которых запрещено строительство зданий, строений, сооружений – 3 м.</p> <p>Минимальные отступы от границ земельных участков в целях определения мест допустимого размещения зданий, строений, сооружений, за пределами которых запрещено строительство зданий, строений, сооружений в случае размещения на смежном участке пристроенного здания – 1 м.</p> <p>Минимальные отступы от красной линии или территорий общего пользования в целях определения мест допустимого размещения зданий, строений, сооружений, за пределами которых запрещено строительство зданий, строений, сооружений, если иное не предусмотрено документацией – 5 м от проездов 3.</p> <p>Максимальное количество надземных этажей – 3 этажа.</p> <p>Минимальное количество надземных этажей – не подлежит установлению.</p> <p>Максимальная высота зданий, строений, сооружений – 20 м.</p> <p>Максимальный процент застройки в границах земельного участка – 50%.</p> <p>Высота первых этажей зданий со стороны красной линии – не подлежит установлению.</p>

№ п/п	Наименование вида разрешенного использования	Код вида разрешенного использования	Описание вида разрешенного использования	Предельные размеры земельных участков и предельные параметры разрешенного строительства, реконструкции объектов капитального строительства
1	2	3	4	5
				Минимальный процент озеленения в границах земельного участка – 30%.
				Минимальные размеры земельных участков (площадь) – 100 кв.м.
4.	Общественное управление	3.8	Размещение зданий, предназначенных для размещения органов и организаций общественного управления. Содержание данного вида разрешенного использования включает в себя содержание видов разрешенного использования с кодами 3.8.1 - 3.8.2	<p>Максимальные размеры земельных участков (площадь) – 20000 кв.м.</p> <p>Минимальные размеры земельных участков (ширина) – не подлежит установлению.</p> <p>Максимальные размеры земельных участков (ширина) – не подлежит установлению.</p> <p>Минимальные отступы от границ земельных участков в целях определения мест допустимого размещения зданий, строений, сооружений, за пределами которых запрещено строительство зданий, строений, сооружений – 3 м.</p> <p>Минимальные отступы от границ земельных участков в целях определения мест допустимого размещения зданий, строений, сооружений, за пределами которых запрещено строительство зданий, строений, сооружений в случае размещения на смежном участке пристроенного здания – 1 м.</p> <p>Минимальные отступы от красной линии или территорий общего пользования в целях определения мест допустимого размещения зданий, строений, сооружений, за пределами которых запрещено строительство зданий, строений, сооружений, если иное не предусмотрено документацией – 5 м от проездов 3.</p> <p>Максимальное количество надземных этажей – 3 этажа.</p> <p>Минимальное количество надземных этажей – не подлежит установлению.</p> <p>Максимальная высота зданий, строений, сооружений – 20 м.</p> <p>Максимальный процент застройки в границах земельного участка – 50%.</p> <p>Высота первых этажей зданий со</p>

№ п/п	Наименование вида разрешенного использования	Код вида разрешенного использования	Описание вида разрешенного использования	Предельные размеры земельных участков и предельные параметры разрешенного строительства, реконструкции объектов капитального строительства
1	2	3	4	5
				<p>стороны красной линии – не подлежит установлению.</p> <p>Минимальный процент озеленения в границах земельного участка – 30%.</p> <p>Минимальные размеры земельных участков (площадь) – 100 кв.м.</p>
5.	Обеспечение научной деятельности	3.9	Размещение зданий и сооружений для обеспечения научной деятельности. Содержание данного вида разрешенного использования включает в себя содержание видов разрешенного использования с кодами 3.9.1 - 3.9.3	<p>Максимальные размеры земельных участков (площадь) – 20000 кв.м.</p> <p>Минимальные размеры земельных участков (ширина) – не подлежит установлению.</p> <p>Максимальные размеры земельных участков (ширина) – не подлежит установлению.</p> <p>Минимальные отступы от границ земельных участков в целях определения мест допустимого размещения зданий, строений, сооружений, за пределами которых запрещено строительство зданий, строений, сооружений – 3 м.</p> <p>Минимальные отступы от границ земельных участков в целях определения мест допустимого размещения зданий, строений, сооружений, за пределами которых запрещено строительство зданий, строений, сооружений в случае размещения на смежном участке пристроенного здания – 1 м.</p> <p>Минимальные отступы от красной линии или территорий общего пользования в целях определения мест допустимого размещения зданий, строений, сооружений, за пределами которых запрещено строительство зданий, строений, сооружений, если иное не предусмотрено документацией – 5 м от проездов 3.</p> <p>Максимальное количество надземных этажей – 3 этажа.</p> <p>Минимальное количество надземных этажей – не подлежит установлению.</p> <p>Максимальная высота зданий, строений, сооружений – 20 м.</p> <p>Максимальный процент застройки в границах земельного</p>

№ п/п	Наименование вида разрешенного использования	Код вида разрешенного использования	Описание вида разрешенного использования	Предельные размеры земельных участков и предельные параметры разрешенного строительства, реконструкции объектов капитального строительства
1	2	3	4	5
				<p>участка – 50%.</p> <p>Высота первых этажей зданий со стороны красной линии – не подлежит установлению.</p> <p>Минимальный процент озеленения в границах земельного участка – 30%.</p> <p>Параметры принимать согласно статье 24. «Требования к архитектурно-градостроительному облику объекта капитального строительства».</p> <p>Минимальные размеры земельных участков (площадь) – 100 кв.м.</p>
6.	Деловое управление	4.1	Размещение объектов капитального строительства с целью: размещения объектов управленческой деятельности, не связанной с государственным или муниципальным управлением и оказанием услуг, а также с целью обеспечения совершения сделок, не требующих передачи товара в момент их совершения между организациями, в том числе биржевая деятельность (за исключением банковской и страховой деятельности)	<p>Максимальные размеры земельных участков (площадь) – 50000 м.</p> <p>Минимальные размеры земельных участков (ширина) – не подлежит установлению.</p> <p>Максимальные размеры земельных участков (ширина) – не подлежит установлению.</p> <p>Минимальные отступы от границ земельных участков в целях определения мест допустимого размещения зданий, строений, сооружений, за пределами которых запрещено строительство зданий, строений, сооружений – 3 м.</p> <p>Минимальные отступы от красной линии или территорий общего пользования в целях определения мест допустимого размещения зданий, строений, сооружений, за пределами которых запрещено строительство зданий, строений, сооружений, если иное не предусмотрено документацией – 5 м от проездов 3.</p> <p>Максимальное количество надземных этажей – 3 этажа.</p> <p>Минимальное количество надземных этажей – не подлежит установлению.</p> <p>Максимальная высота зданий, строений, сооружений – 20 м.</p> <p>Максимальный процент застройки в границах земельного участка – 50%.</p> <p>Высота первых этажей зданий со</p>

№ п/п	Наименование вида разрешенного использования	Код вида разрешенного использования	Описание вида разрешенного использования	Предельные размеры земельных участков и предельные параметры разрешенного строительства, реконструкции объектов капитального строительства
1	2	3	4	5
				<p>стороны красной линии – не подлежит установлению.</p> <p>Минимальный процент озеленения в границах земельного участка – 30 %.</p> <p>Минимальные размеры земельных участков (площадь) – 500 кв.м.</p>
7.	Рынки	4.3	Размещение объектов капитального строительства, сооружений, предназначенных для организации постоянной или временной торговли (ярмарка, рынок, базар), с учетом того, что каждое из торговых мест не располагает торговой площадью более 200 кв. м; размещение гаражей и (или) стоянок для автомобилей сотрудников и посетителей рынка	<p>Максимальные размеры земельных участков (площадь) – 5000 кв.м.</p> <p>Минимальные размеры земельных участков (ширина) – не подлежит установлению.</p> <p>Максимальные размеры земельных участков (ширина) – не подлежит установлению.</p> <p>Минимальные отступы от границ земельных участков в целях определения мест допустимого размещения зданий, строений, сооружений, за пределами которых запрещено строительство зданий, строений, сооружений – 3 м.</p> <p>Минимальные отступы от красной линии или территорий общего пользования в целях определения мест допустимого размещения зданий, строений, сооружений, за пределами которых запрещено строительство зданий, строений, сооружений, если иное не предусмотрено документацией – 5 м от проездов 3.</p> <p>Максимальное количество надземных этажей – 3 этажа.</p> <p>Минимальное количество надземных этажей – не подлежит установлению.</p> <p>Максимальная высота зданий, строений, сооружений – 20 м.</p> <p>Максимальный процент застройки в границах земельного участка – 50%.</p> <p>Высота первых этажей зданий со стороны красной линии – не подлежит установлению.</p> <p>Минимальный процент озеленения в границах земельного участка – 30%.</p> <p>Минимальные размеры земельных участков (площадь) – 100 кв.м.</p>

№ п/п	Наименование вида разрешенного использования	Код вида разрешенного использования	Описание вида разрешенного использования	Предельные размеры земельных участков и предельные параметры разрешенного строительства, реконструкции объектов капитального строительства
1	2	3	4	5
8.	Магазины	4.4	Размещение объектов капитального строительства, предназначенных для продажи товаров, торговая площадь которых составляет до 5000 кв. м	<p>Максимальные размеры земельных участков (площадь) – 5000 м.</p> <p>Минимальные размеры земельных участков (ширина) – не подлежит установлению.</p> <p>Максимальные размеры земельных участков (ширина) – не подлежит установлению.</p> <p>Минимальные отступы от границ земельных участков в целях определения мест допустимого размещения зданий, строений, сооружений, за пределами которых запрещено строительство зданий, строений, сооружений – 3 м.</p> <p>Минимальные отступы от красной линии или территорий общего пользования в целях определения мест допустимого размещения зданий, строений, сооружений, за пределами которых запрещено строительство зданий, строений, сооружений, если иное не предусмотрено документацией – 5 м от проездов 3.</p> <p>Максимальное количество надземных этажей – 3 этажа.</p> <p>Минимальное количество надземных этажей – не подлежит установлению.</p> <p>Максимальная высота зданий, строений, сооружений – 20 м.</p> <p>Максимальный процент застройки в границах земельного участка – 50%.</p> <p>Высота первых этажей зданий со стороны красной линии – не подлежит установлению.</p> <p>Минимальный процент озеленения в границах земельного участка – 30 %.</p> <p>Минимальные размеры земельных участков (площадь) – 100 кв.м.</p>
9.	Общественное питание	4.6	Размещение объектов капитального строительства в целях устройства мест общественного питания (рестораны, кафе, столовые, закусочные, бары)	<p>Максимальные размеры земельных участков (площадь) – 5000 м.</p> <p>Минимальные размеры земельных участков (ширина) – не подлежит установлению.</p> <p>Максимальные размеры земельных участков (ширина) –</p>

№ п/п	Наименование вида разрешенного использования	Код вида разрешенного использования	Описание вида разрешенного использования	Предельные размеры земельных участков и предельные параметры разрешенного строительства, реконструкции объектов капитального строительства
1	2	3	4	5
				<p>не подлежит установлению.</p> <p>Минимальные отступы от границ земельных участков в целях определения мест допустимого размещения зданий, строений, сооружений, за пределами которых запрещено строительство зданий, строений, сооружений – 3 м.</p> <p>Минимальные отступы от красной линии или территорий общего пользования в целях определения мест допустимого размещения зданий, строений, сооружений, за пределами которых запрещено строительство зданий, строений, сооружений, если иное не предусмотрено документацией – 5 м от проездов 3.</p> <p>Максимальное количество надземных этажей – 3 этажа.</p> <p>Минимальное количество надземных этажей – не подлежит установлению.</p> <p>Максимальная высота зданий, строений, сооружений – 20 м.</p> <p>Максимальный процент застройки в границах земельного участка – 50%.</p> <p>Высота первых этажей зданий со стороны красной линии – не подлежит установлению.</p> <p>Минимальный процент озеленения в границах земельного участка – 30 %.</p> <p>Минимальные размеры земельных участков (площадь) – 100 кв.м.</p>
10.	Развлечение	4.8	Размещение зданий и сооружений, предназначенных для развлечения. Содержание данного вида разрешенного использования включает в себя содержание видов разрешенного использования с кодами 4.8.1 - 4.8.3	<p>Максимальные размеры земельных участков (площадь) – 50000 кв.м.</p> <p>Минимальные размеры земельных участков (ширина) – не подлежит установлению.</p> <p>Максимальные размеры земельных участков (ширина) – не подлежит установлению.</p> <p>Минимальные отступы от границ земельных участков в целях определения мест допустимого размещения зданий, строений, сооружений, за пределами которых запрещено строительство зданий, строений,</p>

№ п/п	Наименование вида разрешенного использования	Код вида разрешенного использования	Описание вида разрешенного использования	Предельные размеры земельных участков и предельные параметры разрешенного строительства, реконструкции объектов капитального строительства
1	2	3	4	5
				<p>сооружений – 3 м.</p> <p>Минимальные отступы от границ земельных участков в целях определения мест допустимого размещения зданий, строений, сооружений, за пределами которых запрещено строительство зданий, строений, сооружений в случае размещения на смежном участке пристроенного здания – 1 м.</p> <p>Минимальные отступы от красной линии или территорий общего пользования в целях определения мест допустимого размещения зданий, строений, сооружений, за пределами которых запрещено строительство зданий, строений, сооружений, если иное не предусмотрено документацией – 5 м от проездов 3.</p> <p>Максимальное количество надземных этажей – 3 этажа.</p> <p>Минимальное количество надземных этажей – не подлежит установлению.</p> <p>Максимальная высота зданий, строений, сооружений – 20 м.</p> <p>Максимальный процент застройки в границах земельного участка – 50%.</p> <p>Высота первых этажей зданий со стороны красной линии – не подлежит установлению.</p> <p>Минимальный процент озеленения в границах земельного участка – 30%.</p> <p>Минимальные размеры земельных участков (площадь) – 100 кв.м.</p>
11.	Амбулаторно-поликлиническое обслуживание	3.4.1	Размещение объектов капитального строительства, предназначенных для оказания гражданам амбулаторно-поликлинической медицинской помощи (поликлиники, фельдшерские пункты, пункты здравоохранения, центры матери и ребенка, диагностические центры, молочные кухни, станции донорства крови, клинические лаборатории)	<p>Максимальные размеры земельных участков (площадь) – 5000 м.</p> <p>Минимальные размеры земельных участков (ширина) – не подлежит установлению.</p> <p>Максимальные размеры земельных участков (ширина) – не подлежит установлению.</p> <p>Минимальные отступы от границ земельных участков в целях определения мест допустимого размещения зданий, строений, сооружений, за пределами</p>

№ п/п	Наименование вида разрешенного использования	Код вида разрешенного использования	Описание вида разрешенного использования	Предельные размеры земельных участков и предельные параметры разрешенного строительства, реконструкции объектов капитального строительства
1	2	3	4	5
				<p>которых запрещено строительство зданий, строений, сооружений – 3 м.</p> <p>Минимальные отступы от границ земельных участков в целях определения мест допустимого размещения зданий, строений, сооружений, за пределами которых запрещено строительство зданий, строений, сооружений в случае размещения на смежном участке пристроенного здания – 1 м.</p> <p>Минимальные отступы от красной линии или территорий общего пользования в целях определения мест допустимого размещения зданий, строений, сооружений, за пределами которых запрещено строительство зданий, строений, сооружений, если иное не предусмотрено документацией – 5 м от проездов 3.</p> <p>Максимальное количество надземных этажей – 3 этажа.</p> <p>Минимальное количество надземных этажей – не подлежит установлению.</p> <p>Максимальная высота зданий, строений, сооружений – 20 м.</p> <p>Максимальный процент застройки в границах земельного участка – 50%.</p> <p>Высота первых этажей зданий со стороны красной линии – не подлежит установлению.</p> <p>Минимальный процент озеленения в границах земельного участка – 30 %.</p> <p>Минимальные размеры земельных участков (площадь) – 100 кв.м.</p>
12.	Амбулаторное ветеринарное обслуживание	3.10.1	Размещение объектов капитального строительства, предназначенных для оказания ветеринарных услуг без содержания животных	<p>Максимальные размеры земельных участков (площадь) – 5000 м.</p> <p>Минимальные размеры земельных участков (ширина) – не подлежит установлению.</p> <p>Максимальные размеры земельных участков (ширина) – не подлежит установлению.</p> <p>Минимальные отступы от границ земельных участков в целях определения мест допустимого</p>

№ п/п	Наименование вида разрешенного использования	Код вида разрешенного использования	Описание вида разрешенного использования	Предельные размеры земельных участков и предельные параметры разрешенного строительства, реконструкции объектов капитального строительства
1	2	3	4	5
				<p>размещения зданий, строений, сооружений, за пределами которых запрещено строительство зданий, строений, сооружений – 3 м.</p> <p>Минимальные отступы от границ земельных участков в целях определения мест допустимого размещения зданий, строений, сооружений, за пределами которых запрещено строительство зданий, строений, сооружений в случае размещения на смежном участке пристроенного здания – 1 м.</p> <p>Минимальные отступы от красной линии или территорий общего пользования в целях определения мест допустимого размещения зданий, строений, сооружений, за пределами которых запрещено строительство зданий, строений, сооружений, если иное не предусмотрено документацией – 5 м от проездов 3.</p> <p>Максимальное количество надземных этажей – 3 этажа.</p> <p>Минимальное количество надземных этажей – не подлежит установлению.</p> <p>Максимальная высота зданий, строений, сооружений – 20 м.</p> <p>Максимальный процент застройки в границах земельного участка – 50%.</p> <p>Высота первых этажей зданий со стороны красной линии – не подлежит установлению.</p> <p>Минимальный процент озеленения в границах земельного участка – 30 %.</p> <p>Минимальные размеры земельных участков (площадь) – 10 кв.м.</p>
13.	Обеспечение внутреннего правопорядка	8.3	Размещение объектов капитального строительства, необходимых для подготовки и поддержания в готовности органов внутренних дел, Росгвардии и спасательных служб, в которых существует военизированная служба; размещение объектов гражданской обороны, за исключением объектов гражданской обороны, являющихся	<p>Максимальные размеры земельных участков (площадь) – 5000 кв.м.</p> <p>Минимальные размеры земельных участков (ширина) – не подлежит установлению.</p> <p>Максимальные размеры земельных участков (ширина) – не подлежит установлению.</p> <p>Минимальные отступы от границ</p>

№ п/п	Наименование вида разрешенного использования	Код вида разрешенного использования	Описание вида разрешенного использования	Предельные размеры земельных участков и предельные параметры разрешенного строительства, реконструкции объектов капитального строительства
1	2	3	4	5
			частями производственных зданий	<p>земельных участков в целях определения мест допустимого размещения зданий, строений, сооружений, за пределами которых запрещено строительство зданий, строений, сооружений – 3 м.</p> <p>Минимальные отступы от границ земельных участков в целях определения мест допустимого размещения зданий, строений, сооружений, за пределами которых запрещено строительство зданий, строений, сооружений в случае размещения на смежном участке пристроенного здания – 1 м.</p> <p>Минимальные отступы от красной линии или территорий общего пользования в целях определения мест допустимого размещения зданий, строений, сооружений, за пределами которых запрещено строительство зданий, строений, сооружений, если иное не предусмотрено документацией – 5 м от проездов 3.</p> <p>Максимальное количество надземных этажей – 3 этажа.</p> <p>Минимальное количество надземных этажей – не подлежит установлению.</p> <p>Максимальная высота зданий, строений, сооружений – 20 м.</p> <p>Максимальный процент застройки в границах земельного участка – 70%.</p> <p>Высота первых этажей зданий со стороны красной линии – не подлежит установлению.</p> <p>Минимальный процент озеленения в границах земельного участка – 30%.</p> <p>Минимальные размеры земельных участков (площадь) – 100 кв.м.</p>
14.	Банковская и страховая деятельность	4.5	Размещение объектов капитального строительства, предназначенных для размещения организаций, оказывающих банковские и страховые услуги	<p>Максимальные размеры земельных участков (площадь) – 5000 кв.м.</p> <p>Минимальные размеры земельных участков (ширина) – не подлежит установлению.</p> <p>Максимальные размеры земельных участков (ширина) –</p>

№ п/п	Наименование вида разрешенного использования	Код вида разрешенного использования	Описание вида разрешенного использования	Предельные размеры земельных участков и предельные параметры разрешенного строительства, реконструкции объектов капитального строительства
1	2	3	4	5
				<p>не подлежит установлению.</p> <p>Минимальные отступы от границ земельных участков в целях определения мест допустимого размещения зданий, строений, сооружений, за пределами которых запрещено строительство зданий, строений, сооружений – 3 м.</p> <p>Минимальные отступы от красной линии или территорий общего пользования в целях определения мест допустимого размещения зданий, строений, сооружений, за пределами которых запрещено строительство зданий, строений, сооружений, если иное не предусмотрено документацией – 5 м от проездов 3.</p> <p>Максимальное количество надземных этажей – 3 этажа.</p> <p>Минимальное количество надземных этажей – не подлежит установлению.</p> <p>Максимальная высота зданий, строений, сооружений – 20 м.</p> <p>Максимальный процент застройки в границах земельного участка – 50%.</p> <p>Высота первых этажей зданий со стороны красной линии – не подлежит установлению.</p> <p>Минимальный процент озеленения в границах земельного участка – 30%.</p> <p>Минимальные размеры земельных участков (площадь) – 100 кв.м.</p>
15.	Коммунальное обслуживание	3.1	Размещение зданий и сооружений в целях обеспечения физических и юридических лиц коммунальными услугами. Содержание данного вида разрешенного использования включает в себя содержание видов разрешенного использования с кодами 3.1.1 - 3.1.2	<p>Максимальные размеры земельных участков (площадь) – 2000 кв.м.</p> <p>Минимальные размеры земельных участков (ширина) – не подлежит установлению.</p> <p>Максимальные размеры земельных участков (ширина) – не подлежит установлению.</p> <p>Минимальные отступы от границ земельных участков в целях определения мест допустимого размещения зданий, строений, сооружений, за пределами которых запрещено строительство зданий, строений,</p>

№ п/п	Наименование вида разрешенного использования	Код вида разрешенного использования	Описание вида разрешенного использования	Предельные размеры земельных участков и предельные параметры разрешенного строительства, реконструкции объектов капитального строительства
1	2	3	4	5
				<p>сооружений – 3 м.</p> <p>Минимальные отступы от границ земельных участков в целях определения мест допустимого размещения зданий, строений, сооружений, за пределами которых запрещено строительство зданий, строений, сооружений в случае размещения на смежном участке пристроенного здания – 1 м.</p> <p>Минимальные отступы от красной линии или территорий общего пользования в целях определения мест допустимого размещения зданий, строений, сооружений, за пределами которых запрещено строительство зданий, строений, сооружений, если иное не предусмотрено документацией – 5 м от проездов 3.</p> <p>Максимальное количество надземных этажей – 3 этажа.</p> <p>Минимальное количество надземных этажей – не подлежит установлению.</p> <p>Максимальная высота зданий, строений, сооружений – 20 м.</p> <p>Максимальный процент застройки в границах земельного участка – не подлежит установлению.</p> <p>Высота первых этажей зданий со стороны красной линии – не подлежит установлению.</p> <p>Минимальный процент озеленения в границах земельного участка – не подлежит установлению.</p> <p>Минимальные размеры земельных участков (площадь) – 5000 кв.м.</p>
16.	Объекты торговли (торговые центры, торгово-развлекательные центры (комплексы))	4.2	Размещение объектов капитального строительства, общей площадью свыше 5000 кв. м с целью размещения одной или нескольких организаций, осуществляющих продажу товаров, и (или) оказание услуг в соответствии с содержанием видов разрешенного использования с кодами 4.5, 4.6, 4.8 - 4.8.2; размещение гаражей и (или) стоянок для автомобилей сотрудников и посетителей торгового центра	<p>Максимальные размеры земельных участков (площадь) – 10000 кв.м.</p> <p>Минимальные размеры земельных участков (ширина) – не подлежит установлению.</p> <p>Максимальные размеры земельных участков (ширина) – не подлежит установлению.</p> <p>Минимальные отступы от границ земельных участков в целях определения мест допустимого</p>

№ п/п	Наименование вида разрешенного использования	Код вида разрешенного использования	Описание вида разрешенного использования	Предельные размеры земельных участков и предельные параметры разрешенного строительства, реконструкции объектов капитального строительства
1	2	3	4	5
				<p>размещения зданий, строений, сооружений, за пределами которых запрещено строительство зданий, строений, сооружений – 3 м.</p> <p>Минимальные отступы от границ земельных участков в целях определения мест допустимого размещения зданий, строений, сооружений, за пределами которых запрещено строительство зданий, строений, сооружений в случае размещения на смежном участке пристроенного здания – 1 м.</p> <p>Минимальные отступы от красной линии или территорий общего пользования в целях определения мест допустимого размещения зданий, строений, сооружений, за пределами которых запрещено строительство зданий, строений, сооружений, если иное не предусмотрено документацией – 5 м от проездов 3.</p> <p>Максимальное количество надземных этажей – 3 этажа.</p> <p>Минимальное количество надземных этажей – не подлежит установлению.</p> <p>Максимальная высота зданий, строений, сооружений – 20 м.</p> <p>Максимальный процент застройки в границах земельного участка – 50%.</p> <p>Высота первых этажей зданий со стороны красной линии – не подлежит установлению.</p> <p>Минимальный процент озеленения в границах земельного участка – 30%.</p> <p>Минимальные размеры земельных участков (площадь) – не подлежит установлению.</p>
17.	Земельные участки (территории) общего пользования	12.0	Земельные участки общего пользования. Содержание данного вида разрешенного использования включает в себя содержание видов разрешенного использования с кодами 12.0.1 - 12.0.2	<p>Максимальные размеры земельных участков (площадь) – 10000 кв.м.</p> <p>Минимальные размеры земельных участков (ширина) – не подлежит установлению.</p> <p>Максимальные размеры земельных участков (ширина) – не подлежит установлению.</p> <p>Минимальные отступы от границ</p>

№ п/п	Наименование вида разрешенного использования	Код вида разрешенного использования	Описание вида разрешенного использования	Предельные размеры земельных участков и предельные параметры разрешенного строительства, реконструкции объектов капитального строительства
1	2	3	4	5
				<p>земельных участков в целях определения мест допустимого размещения зданий, строений, сооружений, за пределами которых запрещено строительство зданий, строений, сооружений – 0 м.</p> <p>Минимальные отступы от границ земельных участков в целях определения мест допустимого размещения зданий, строений, сооружений, за пределами которых запрещено строительство зданий, строений, сооружений в случае размещения на смежном участке пристроенного здания – 0 м.</p> <p>Минимальные отступы от красной линии или территорий общего пользования в целях определения мест допустимого размещения зданий, строений, сооружений, за пределами которых запрещено строительство зданий, строений, сооружений, если иное не предусмотрено документацией – 0 м от проездов 0.</p> <p>Максимальное количество надземных этажей – не подлежит установлению.</p> <p>Минимальное количество надземных этажей – не подлежит установлению.</p> <p>Максимальная высота зданий, строений, сооружений – не подлежит установлению.</p> <p>Максимальный процент застройки в границах земельного участка – не подлежит установлению.</p> <p>Высота первых этажей зданий со стороны красной линии – не подлежит установлению.</p> <p>Минимальный процент озеленения в границах земельного участка – не подлежит установлению.</p> <p>Минимальные размеры земельных участков (площадь) – 50 кв.м.</p>
18.	Спорт	5.1	Размещение зданий и сооружений для занятия спортом. Содержание данного вида разрешенного использования включает в себя	<p>Максимальные размеры земельных участков (площадь) – 50000 кв.м.</p> <p>Минимальные размеры</p>

№ п/п	Наименование вида разрешенного использования	Код вида разрешенного использования	Описание вида разрешенного использования	Предельные размеры земельных участков и предельные параметры разрешенного строительства, реконструкции объектов капитального строительства
1	2	3	4	5
			содержание видов разрешенного использования с кодами 5.1.1 - 5.1.7	<p>земельных участков (ширина) – не подлежит установлению.</p> <p>Максимальные размеры земельных участков (ширина) – не подлежит установлению.</p> <p>Минимальные отступы от границ земельных участков в целях определения мест допустимого размещения зданий, строений, сооружений, за пределами которых запрещено строительство зданий, строений, сооружений – 3 м.</p> <p>Минимальные отступы от границ земельных участков в целях определения мест допустимого размещения зданий, строений, сооружений, за пределами которых запрещено строительство зданий, строений, сооружений в случае размещения на смежном участке пристроенного здания – 1 м.</p> <p>Минимальные отступы от красной линии или территорий общего пользования в целях определения мест допустимого размещения зданий, строений, сооружений, за пределами которых запрещено строительство зданий, строений, сооружений, если иное не предусмотрено документацией – 5 м от проездов 3.</p> <p>Максимальное количество надземных этажей – 3.</p> <p>Минимальное количество надземных этажей – не подлежит установлению.</p> <p>Максимальная высота зданий, строений, сооружений – 20 м.</p> <p>Максимальный процент застройки в границах земельного участка – 50%.</p> <p>Высота первых этажей зданий со стороны красной линии – не подлежит установлению.</p> <p>Минимальный процент озеленения в границах земельного участка – 30%.</p>

## Вспомогательные виды разрешенного использования земельных участков и объектов капитального строительства

Вспомогательные виды разрешенного использования зоны ОД2 не устанавливаются

### Условно разрешенные виды использования земельных участков и объектов капитального строительства

№ п/п	Наименование вида разрешенного использования	Код вида разрешенного использования	Описание вида разрешенного использования	Предельные размеры земельных участков и предельные параметры разрешенного строительства, реконструкции объектов капитального строительства
1	2	3	4	5
1.	Для индивидуального жилищного строительства	2.1	<p>Размещение жилого дома (отдельно стоящего здания количеством надземных этажей не более чем три, высотой не более двадцати метров, которое состоит из комнат и помещений вспомогательного использования, предназначенных для удовлетворения гражданами бытовых и иных нужд, связанных с их проживанием в таком здании, не предназначенного для раздела на самостоятельные объекты недвижимости); выращивание сельскохозяйственных культур; размещение гаражей для собственных нужд и хозяйственных построек</p> <p>Отсутствует возможность предусматривать новые земельные участки с целью размещения объектов жилого назначения, за исключением реконструкции существующих жилых объектов, без увеличения их фактической (существующей) этажности.</p>	<p>Минимальные размеры земельных участков (площадь) – 600 кв.м. существующих, ранее учтенных – 300 кв. м; минимальная площадь земельных участков, получившихся в результате раздела и перераспределения – 300 кв. м.</p> <p>Максимальные размеры земельных участков (площадь) – 2000 кв.м.</p> <p>Минимальные размеры земельных участков (ширина) – 8 м.</p> <p>Максимальные размеры земельных участков (ширина) – не подлежит установлению.</p> <p>Минимальные отступы от границ земельных участков в целях определения мест допустимого размещения зданий, строений, сооружений, за пределами которых запрещено строительство зданий, строений, сооружений – 3 м.</p> <p>Минимальные отступы от границ земельных участков в целях определения мест допустимого размещения зданий, строений, сооружений, за пределами которых запрещено строительство зданий, строений, сооружений в случае размещения на смежном участке пристроенного здания – 1 м.</p> <p>Минимальные отступы от красной линии или территорий общего пользования в целях определения мест допустимого размещения зданий, строений, сооружений, за пределами которых запрещено</p>

№ п/п	Наименование вида разрешенного использования	Код вида разрешенного использования	Описание вида разрешенного использования	Предельные размеры земельных участков и предельные параметры разрешенного строительства, реконструкции объектов капитального строительства
1	2	3	4	5
				<p>строительство зданий, строений, сооружений, если иное не предусмотрено документацией – 5 м от проездов 3.</p> <p>Максимальное количество надземных этажей – 3 этажа.</p> <p>Минимальное количество надземных этажей – не подлежит установлению.</p> <p>Максимальная высота зданий, строений, сооружений – 13 м.</p> <p>Максимальный процент застройки в границах земельного участка – 50%.</p> <p>Высота первых этажей зданий со стороны красной линии – не подлежит установлению.</p> <p>Минимальный процент озеленения в границах земельного участка – не подлежит установлению.</p> <p>Применяется для существующих земельных участков</p>
2.	Блокированная жилая застройка	2.3	<p>Размещение жилого дома, блокированного с другим жилым домом (другими жилыми домами) в одном ряду общей боковой стеной (общими боковыми стенами) без проемов и имеющего отдельный выход на земельный участок; разведение декоративных и плодовых деревьев, овощных и ягодных культур; размещение гаражей для собственных нужд и иных вспомогательных сооружений; обустройство спортивных и детских площадок, площадок для отдыха</p> <p>Отсутствует возможность предусматривать новые земельные участки с целью размещения объектов жилого назначения, за исключением реконструкции существующих жилых объектов, без увеличения их фактической (существующей) этажности.</p>	<p>Минимальные размеры земельных участков (площадь) – 100 кв.м.</p> <p>Максимальные размеры земельных участков (площадь) – 2000 кв.м.</p> <p>Минимальные размеры земельных участков (ширина) – не подлежит установлению.</p> <p>Максимальные размеры земельных участков (ширина) – не подлежит установлению.</p> <p>Минимальные отступы от границ земельных участков в целях определения мест допустимого размещения зданий, строений, сооружений, за пределами которых запрещено строительство зданий, строений, сооружений – 0 м.</p> <p>Минимальные отступы от границ земельных участков в целях определения мест допустимого размещения зданий, строений, сооружений, за пределами которых запрещено строительство зданий, строений, сооружений в случае размещения на смежном участке пристроенного здания – 0 м.</p> <p>Минимальные отступы от</p>

№ п/п	Наименование вида разрешенного использования	Код вида разрешенного использования	Описание вида разрешенного использования	Предельные размеры земельных участков и предельные параметры разрешенного строительства, реконструкции объектов капитального строительства
1	2	3	4	5
				<p>красной линии или территорий общего пользования в целях определения мест допустимого размещения зданий, строений, сооружений, за пределами которых запрещено строительство зданий, строений, сооружений, если иное не предусмотрено документацией – 0 м от проездов 0м.</p> <p>Максимальное количество надземных этажей – 3 этажа.</p> <p>Минимальное количество надземных этажей – не подлежит установлению.</p> <p>Максимальная высота зданий, строений, сооружений – 20 м.</p> <p>Максимальный процент застройки в границах земельного участка – 80%.</p> <p>Высота первых этажей зданий со стороны красной линии – не подлежит установлению.</p> <p>Минимальный процент озеленения в границах земельного участка – не подлежит установлению.</p> <p>Применяется для существующих земельных участков</p>
3.	Малоэтажная многоквартирная жилая застройка	2.1.1	<p>Размещение малоэтажных многоквартирных домов (многоквартирные дома высотой до 4 этажей, включая мансардный); обустройство спортивных и детских площадок, площадок для отдыха; размещение объектов обслуживания жилой застройки во встроенных, пристроенных и встроенно-пристроенных помещениях малоэтажного многоквартирного дома, если общая площадь таких помещений в малоэтажном многоквартирном доме не составляет более 15% общей площади помещений дома</p> <p>Отсутствует возможность предусматривать новые земельные участки с целью размещения объектов жилого назначения, за исключением реконструкции существующих жилых объектов, без увеличения их фактической</p>	<p>Минимальные размеры земельных участков (площадь) – 500 кв.м.</p> <p>Максимальные размеры земельных участков (площадь) – 10 000 кв.м.</p> <p>Минимальные размеры земельных участков (ширина) – не подлежит установлению.</p> <p>Максимальные размеры земельных участков (ширина) – не подлежит установлению.</p> <p>Минимальные отступы от границ земельных участков в целях определения мест допустимого размещения зданий, строений, сооружений, за пределами которых запрещено строительство зданий, строений, сооружений – 3 м.</p> <p>Минимальные отступы от границ земельных участков в целях определения мест допустимого размещения зданий, строений, сооружений, за пределами</p>

№ п/п	Наименование вида разрешенного использования	Код вида разрешенного использования	Описание вида разрешенного использования	Предельные размеры земельных участков и предельные параметры разрешенного строительства, реконструкции объектов капитального строительства
1	2	3	4	5
			(существующей) этажности.	<p>которых запрещено строительство зданий, строений, сооружений в случае размещения на смежном участке пристроенного здания – 3 м.</p> <p>Минимальные отступы от красной линии или территорий общего пользования в целях определения мест допустимого размещения зданий, строений, сооружений, за пределами которых запрещено строительство зданий, строений, сооружений, если иное не предусмотрено документацией – 5 м от проездов 3.</p> <p>Максимальное количество надземных этажей – 3 этажа.</p> <p>Минимальное количество надземных этажей – не подлежит установлению.</p> <p>Максимальная высота зданий, строений, сооружений – 20 м.</p> <p>Максимальный процент застройки в границах земельного участка – 50%.</p> <p>Высота первых этажей зданий со стороны красной линии – не подлежит установлению.</p> <p>Минимальный процент озеленения в границах земельного участка – 15%.</p> <p>Применяется для существующих земельных участков</p>
4.	Гостиничное обслуживание	4.7	Размещение гостиниц	<p>Минимальные размеры земельных участков (площадь) – 300 кв.м.</p> <p>Максимальные размеры земельных участков (площадь) – 5000 кв.м.</p> <p>Минимальные размеры земельных участков (ширина) – не подлежит установлению.</p> <p>Максимальные размеры земельных участков (ширина) – не подлежит установлению.</p> <p>Минимальные отступы от границ земельных участков в целях определения мест допустимого размещения зданий, строений, сооружений, за пределами которых запрещено строительство зданий, строений, сооружений – 3 м.</p>

№ п/п	Наименование вида разрешенного использования	Код вида разрешенного использования	Описание вида разрешенного использования	Предельные размеры земельных участков и предельные параметры разрешенного строительства, реконструкции объектов капитального строительства
1	2	3	4	5
				<p>Минимальные отступы от границ земельных участков в целях определения мест допустимого размещения зданий, строений, сооружений, за пределами которых запрещено строительство зданий, строений, сооружений в случае размещения на смежном участке пристроенного здания – 1 м.</p> <p>Минимальные отступы от красной линии или территорий общего пользования в целях определения мест допустимого размещения зданий, строений, сооружений, за пределами которых запрещено строительство зданий, строений, сооружений, если иное не предусмотрено документацией – 5 м от проездов 3.</p> <p>Максимальное количество надземных этажей – 3 этажа.</p> <p>Минимальное количество надземных этажей – не подлежит установлению.</p> <p>Максимальная высота зданий, строений, сооружений – 20 м.</p> <p>Максимальный процент застройки в границах земельного участка – 50%.</p> <p>Высота первых этажей зданий со стороны красной линии – не подлежит установлению.</p> <p>Минимальный процент озеленения в границах земельного участка – 30 %.</p>
5.	Бытовое обслуживание	3.3	Размещение объектов капитального строительства, предназначенных для оказания населению или организациям бытовых услуг (мастерские мелкого ремонта, ателье, бани, парикмахерские, прачечные, химчистки, похоронные бюро)	<p>Минимальные размеры земельных участков (площадь) – 100 кв.м.</p> <p>Максимальные размеры земельных участков (площадь) – 2000 кв.м.</p> <p>Минимальные размеры земельных участков (ширина) – не подлежит установлению.</p> <p>Максимальные размеры земельных участков (ширина) – не подлежит установлению.</p> <p>Минимальные отступы от границ земельных участков в целях определения мест допустимого размещения зданий, строений, сооружений, за пределами которых запрещено</p>

№ п/п	Наименование вида разрешенного использования	Код вида разрешенного использования	Описание вида разрешенного использования	Предельные размеры земельных участков и предельные параметры разрешенного строительства, реконструкции объектов капитального строительства
1	2	3	4	5
				<p>строительство зданий, строений, сооружений – 3 м.</p> <p>Минимальные отступы от границ земельных участков в целях определения мест допустимого размещения зданий, строений, сооружений, за пределами которых запрещено строительство зданий, строений, сооружений в случае размещения на смежном участке пристроенного здания – 1 м.</p> <p>Минимальные отступы от красной линии или территорий общего пользования в целях определения мест допустимого размещения зданий, строений, сооружений, за пределами которых запрещено строительство зданий, строений, сооружений, если иное не предусмотрено документацией – 5 м от проездов 3.</p> <p>Максимальное количество надземных этажей – 3 этажа.</p> <p>Минимальное количество надземных этажей – не подлежит установлению.</p> <p>Максимальная высота зданий, строений, сооружений – 20 м.</p> <p>Максимальный процент застройки в границах земельного участка – 50%.</p> <p>Высота первых этажей зданий со стороны красной линии – не подлежит установлению.</p> <p>Минимальный процент озеленения в границах земельного участка – не подлежит установлению.</p>
6.	Религиозное использование	3.7	Размещение зданий и сооружений религиозного использования. Содержание данного вида разрешенного использования включает в себя содержание видов разрешенного использования с кодами 3.7.1 - 3.7.2	<p>Минимальные размеры земельных участков (площадь) – 50 кв.м.</p> <p>Максимальные размеры земельных участков (площадь) – 5000 кв.м.</p> <p>Минимальные размеры земельных участков (ширина) – не подлежит установлению.</p> <p>Максимальные размеры земельных участков (ширина) – не подлежит установлению.</p> <p>Минимальные отступы от границ земельных участков в целях определения мест допустимого</p>

№ п/п	Наименование вида разрешенного использования	Код вида разрешенного использования	Описание вида разрешенного использования	Предельные размеры земельных участков и предельные параметры разрешенного строительства, реконструкции объектов капитального строительства
1	2	3	4	5
				<p>размещения зданий, строений, сооружений, за пределами которых запрещено строительство зданий, строений, сооружений – 3 м.</p> <p>Минимальные отступы от границ земельных участков в целях определения мест допустимого размещения зданий, строений, сооружений, за пределами которых запрещено строительство зданий, строений, сооружений в случае размещения на смежном участке пристроенного здания – 1 м.</p> <p>Минимальные отступы от красной линии или территорий общего пользования в целях определения мест допустимого размещения зданий, строений, сооружений, за пределами которых запрещено строительство зданий, строений, сооружений, если иное не предусмотрено документацией – 5 м от проездов 3.</p> <p>Максимальное количество надземных этажей – 3 этажа.</p> <p>Минимальное количество надземных этажей – не подлежит установлению.</p> <p>Максимальная высота зданий, строений, сооружений – 20 м.</p> <p>Максимальный процент застройки в границах земельного участка – 70%.</p> <p>Высота первых этажей зданий со стороны красной линии – не подлежит установлению.</p> <p>Минимальный процент озеленения в границах земельного участка – 30%.</p>
7.	Автомобильный транспорт	7.2	Размещение зданий и сооружений автомобильного транспорта. Содержание данного вида разрешенного использования включает в себя содержание видов разрешенного использования с кодами 7.2.1 - 7.2.3	<p>Минимальные размеры земельных участков (площадь) – 50 кв.м.</p> <p>Максимальные размеры земельных участков (площадь) – 5000 кв.м.</p> <p>Минимальные размеры земельных участков (ширина) – не подлежит установлению.</p> <p>Максимальные размеры земельных участков (ширина) – не подлежит установлению.</p> <p>Минимальные отступы от границ</p>

№ п/п	Наименование вида разрешенного использования	Код вида разрешенного использования	Описание вида разрешенного использования	Предельные размеры земельных участков и предельные параметры разрешенного строительства, реконструкции объектов капитального строительства
1	2	3	4	5
				<p>земельных участков в целях определения мест допустимого размещения зданий, строений, сооружений, за пределами которых запрещено строительство зданий, строений, сооружений – 0 м.</p> <p>Минимальные отступы от границ земельных участков в целях определения мест допустимого размещения зданий, строений, сооружений, за пределами которых запрещено строительство зданий, строений, сооружений в случае размещения на смежном участке пристроенного здания – 0 м.</p> <p>Минимальные отступы от красной линии или территорий общего пользования в целях определения мест допустимого размещения зданий, строений, сооружений, за пределами которых запрещено строительство зданий, строений, сооружений, если иное не предусмотрено документацией – не подлежит установлению.</p> <p>Максимальное количество надземных этажей – не подлежит установлению..</p> <p>Минимальное количество надземных этажей – не подлежит установлению.</p> <p>Максимальная высота зданий, строений, сооружений – 20 м.</p> <p>Максимальный процент застройки в границах земельного участка – не подлежит установлению.</p> <p>Высота первых этажей зданий со стороны красной линии – не подлежит установлению.</p> <p>Минимальный процент озеленения в границах земельного участка – не подлежит установлению.</p>
8.	Туристическое обслуживание	5.2.1	Размещение пансионатов, гостиниц, кемпингов, домов отдыха, не оказывающих услуги по лечению; размещение детских лагерей	<p>Минимальные размеры земельных участков (площадь) – 300 кв.м.</p> <p>Максимальные размеры земельных участков (площадь) – 50000 кв.м.</p> <p>Минимальные размеры земельных участков (ширина) –</p>

№ п/п	Наименование вида разрешенного использования	Код вида разрешенного использования	Описание вида разрешенного использования	Предельные размеры земельных участков и предельные параметры разрешенного строительства, реконструкции объектов капитального строительства
1	2	3	4	5
				<p>не подлежит установлению.</p> <p>Максимальные размеры земельных участков (ширина) – не подлежит установлению.</p> <p>Минимальные отступы от границ земельных участков в целях определения мест допустимого размещения зданий, строений, сооружений, за пределами которых запрещено строительство зданий, строений, сооружений – 3 м.</p> <p>Минимальные отступы от границ земельных участков в целях определения мест допустимого размещения зданий, строений, сооружений, за пределами которых запрещено строительство зданий, строений, сооружений в случае размещения на смежном участке пристроенного здания – 1 м.</p> <p>Минимальные отступы от красной линии или территорий общего пользования в целях определения мест допустимого размещения зданий, строений, сооружений, за пределами которых запрещено строительство зданий, строений, сооружений, если иное не предусмотрено документацией – 5 м от проездов 3.</p> <p>Максимальное количество надземных этажей – 3 этажа.</p> <p>Минимальное количество надземных этажей – не подлежит установлению.</p> <p>Максимальная высота зданий, строений, сооружений – 20 м.</p> <p>Максимальный процент застройки в границах земельного участка – 50%.</p> <p>Высота первых этажей зданий со стороны красной линии – не подлежит установлению.</p> <p>Минимальный процент озеленения в границах земельного участка – 30 %.</p>
9.	Дошкольное, начальное и среднее общее образование	3.5.1	Размещение объектов капитального строительства, предназначенных для просвещения, дошкольного, начального и среднего общего образования (детские ясли, детские сады, школы, лицеи, гимназии,	<p>Минимальные размеры земельных участков (площадь) – 500 кв.м.</p> <p>Максимальные размеры земельных участков (площадь) – 50000 кв.м.</p>

№ п/п	Наименование вида разрешенного использования	Код вида разрешенного использования	Описание вида разрешенного использования	Предельные размеры земельных участков и предельные параметры разрешенного строительства, реконструкции объектов капитального строительства
1	2	3	4	5
			художественные, музыкальные школы, образовательные кружки и иные организации, осуществляющие деятельность по воспитанию, образованию и просвещению), в том числе зданий, спортивных сооружений, предназначенных для занятия обучающихся физической культурой и спортом	<p>Минимальные размеры земельных участков (ширина) – не подлежит установлению.</p> <p>Максимальные размеры земельных участков (ширина) – не подлежит установлению.</p> <p>Минимальные отступы от границ земельных участков в целях определения мест допустимого размещения зданий, строений, сооружений, за пределами которых запрещено строительство зданий, строений, сооружений – 3 м.</p> <p>Минимальные отступы от границ земельных участков в целях определения мест допустимого размещения зданий, строений, сооружений, за пределами которых запрещено строительство зданий, строений, сооружений в случае размещения на смежном участке пристроенного здания – 3 м.</p> <p>Минимальные отступы от красной линии или территорий общего пользования в целях определения мест допустимого размещения зданий, строений, сооружений, за пределами которых запрещено строительство зданий, строений, сооружений, если иное не предусмотрено документацией – 10 м от проездов 10.</p> <p>Максимальное количество надземных этажей – 3 этажа.</p> <p>Минимальное количество надземных этажей – не подлежит установлению.</p> <p>Максимальная высота зданий, строений, сооружений – 20 м.</p> <p>Максимальный процент застройки в границах земельного участка – 50%.</p> <p>Высота первых этажей зданий со стороны красной линии – не подлежит установлению.</p> <p>Минимальный процент озеленения в границах земельного участка – 30%.</p>

3. Иные предельные параметры разрешенного строительства, реконструкции объектов капитального строительства.

3.1. Максимальный класс опасности объектов капитального

строительства, размещаемых в границах территориальной зоны (согласно санитарной классификации, установленной СанПиН 2.2.1/2.1.1.1200-03) - IV.

3.2. Иные показатели по параметрам застройки зоны ОД2: территории объектов обслуживания населения; требования и параметры по временному хранению индивидуальных транспортных средств, размещению гаражей и открытых автостоянок регламентируются и устанавливаются нормативами градостроительного проектирования.

4. Для вида разрешенного использования земельных участков с кодом 4.7 «Гостиничное обслуживание» строительство апартаментов и комплексов апартаментов запрещено.

5. В случае если земельный участок или объект капитального строительства находится в границах зоны с особыми условиями использования территорий, на них устанавливаются ограничения использования земельного участка в соответствии с главой 10 настоящих Правил, требованиями законодательства Российской Федерации.

6. В границах территориальной зоны ОД2, применительно к которой предусматривается осуществление деятельности по комплексному развитию территории, расчетные показатели минимально допустимого уровня обеспеченности территории объектами коммунальной, транспортной, социальной инфраструктур и расчетные показатели максимально допустимого уровня территориальной доступности указанных объектов для населения, устанавливаются согласно МНПП и требованиям действующего законодательства.

7. Действие градостроительного регламента в части минимального отступа от границ земельных участков не распространяется на случаи реконструкции существующих объектов капитального строительства, право собственности на которые возникло до введения в действие Правил землепользования и застройки (до 30 мая 2014 года) и расстояния до границ земельного участка от которых составляют менее минимальных отступов, установленных Правилами.

Минимальный отступ от таких объектов принимается равным фактическому расстоянию от объектов до границ земельных участков, граничащих с улично-дорожной сетью (красные линии улиц, проездов), прочих границ земельного участка, которые не подлежат уменьшению в процессе реконструкции.

### **Требования к архитектурному облику объектов капитального строительства**

Параметры принимать согласно статье 24. «Требования к архитектурно-градостроительному облику объекта капитального строительства».

**Расчетные показатели минимально допустимого уровня обеспеченности территории объектами коммунальной, транспортной,**

**социальной инфраструктур для населения в границах территорий, в которых предусматривается осуществление деятельности по комплексному развитию** - устанавливаются согласно МНГП и требованиям действующего законодательства.

#### **Статья 44. ОДЗ. Зона специализированной общественной застройки**

1. Территориальная зона ОДЗ выделена для обеспечения правовых условий формирования территорий объектов социальной инфраструктуры (здравоохранения, образования и просвещения, культурного развития, спорта, социального обслуживания), религиозного использования, коммунального обслуживания, территорий общего пользования.

2. Перечень видов разрешенного использования земельных участков, объектов капитального строительства и предельные параметры разрешенного строительства, реконструкции объектов капитального строительства в зоне ОДЗ:

#### **Основные виды разрешенного использования земельных участков и объектов капитального строительства**

№ п/п	Наименование вида разрешенного использования	Код вида разрешенного использования	Описание вида разрешенного использования	Предельные размеры земельных участков и предельные параметры разрешенного строительства, реконструкции объектов капитального строительства
1	2	3	4	5
1.	Амбулаторно-поликлиническое обслуживание	3.4.1	Размещение объектов капитального строительства, предназначенных для оказания гражданам амбулаторно-поликлинической медицинской помощи (поликлиники, фельдшерские пункты, пункты здравоохранения, центры матери и ребенка, диагностические центры, молочные кухни, станции донорства крови, клинические лаборатории)	<p>Минимальные размеры земельных участков (площадь) – 100 кв.м.</p> <p>Максимальные размеры земельных участков (площадь) – 5000 м.</p> <p>Минимальные размеры земельных участков (ширина) – не подлежит установлению.</p> <p>Максимальные размеры земельных участков (ширина) – не подлежит установлению.</p> <p>Минимальные отступы от границ земельных участков в целях определения мест допустимого размещения зданий, строений, сооружений, за пределами которых запрещено строительство зданий, строений, сооружений – 3 м.</p> <p>Минимальные отступы от границ земельных участков в целях определения мест допустимого размещения зданий, строений, сооружений, за пределами которых запрещено строительство зданий, строений,</p>

№ п/п	Наименование вида разрешенного использования	Код вида разрешенного использования	Описание вида разрешенного использования	Предельные размеры земельных участков и предельные параметры разрешенного строительства, реконструкции объектов капитального строительства
1	2	3	4	5
				<p>сооружений в случае размещения на смежном участке пристроенного здания – 1 м.</p> <p>Минимальные отступы от красной линии или территорий общего пользования в целях определения мест допустимого размещения зданий, строений, сооружений, за пределами которых запрещено строительство зданий, строений, сооружений, если иное не предусмотрено документацией – 5 м от проездов 3.</p> <p>Максимальное количество надземных этажей – 3 этажа.</p> <p>Минимальное количество надземных этажей – не подлежит установлению.</p> <p>Максимальная высота зданий, строений, сооружений – 20 м.</p> <p>Максимальный процент застройки в границах земельного участка – 50%.</p> <p>Высота первых этажей зданий со стороны красной линии – не подлежит установлению.</p> <p>Минимальный процент озеленения в границах земельного участка – 30 %.</p>
2.	Стационарное медицинское обслуживание	3.4.2	Размещение объектов капитального строительства, предназначенных для оказания гражданам медицинской помощи в стационарах (больницы, родильные дома, диспансеры, научно-медицинские учреждения и прочие объекты, обеспечивающие оказание услуги по лечению в стационаре); размещение станций скорой помощи; размещение площадок санитарной авиации	<p>Минимальные размеры земельных участков (площадь) – 100 кв.м.</p> <p>Максимальные размеры земельных участков (площадь) – 5000 кв.м.</p> <p>Минимальные размеры земельных участков (ширина) – не подлежит установлению.</p> <p>Максимальные размеры земельных участков (ширина) – не подлежит установлению.</p> <p>Минимальные отступы от границ земельных участков в целях определения мест допустимого размещения зданий, строений, сооружений, за пределами которых запрещено строительство зданий, строений, сооружений – 3 м.</p> <p>Минимальные отступы от границ земельных участков в целях определения мест допустимого размещения зданий, строений, сооружений, за пределами</p>

№ п/п	Наименование вида разрешенного использования	Код вида разрешенного использования	Описание вида разрешенного использования	Предельные размеры земельных участков и предельные параметры разрешенного строительства, реконструкции объектов капитального строительства
1	2	3	4	5
				<p>которых запрещено строительство зданий, строений, сооружений в случае размещения на смежном участке пристроенного здания – 1 м.</p> <p>Минимальные отступы от красной линии или территорий общего пользования в целях определения мест допустимого размещения зданий, строений, сооружений, за пределами которых запрещено строительство зданий, строений, сооружений, если иное не предусмотрено документацией – 5 м от проездов 3.</p> <p>Максимальное количество надземных этажей – 3 этажа.</p> <p>Минимальное количество надземных этажей – не подлежит установлению.</p> <p>Максимальная высота зданий, строений, сооружений – 20 м.</p> <p>Максимальный процент застройки в границах земельного участка – 50%.</p> <p>Высота первых этажей зданий со стороны красной линии – не подлежит установлению.</p> <p>Минимальный процент озеленения в границах земельного участка – не подлежит установлению.</p>
3.	Общественное управление	3.8	Размещение зданий, предназначенных для размещения органов и организаций общественного управления. Содержание данного вида разрешенного использования включает в себя содержание видов разрешенного использования с кодами 3.8.1 - 3.8.2	<p>Минимальные размеры земельных участков (площадь) – 100 кв.м.</p> <p>Максимальные размеры земельных участков (площадь) – 20000 кв.м.</p> <p>Минимальные размеры земельных участков (ширина) – не подлежит установлению.</p> <p>Максимальные размеры земельных участков (ширина) – не подлежит установлению.</p> <p>Минимальные отступы от границ земельных участков в целях определения мест допустимого размещения зданий, строений, сооружений, за пределами которых запрещено строительство зданий, строений, сооружений – 3 м.</p> <p>Минимальные отступы от границ земельных участков в целях</p>

№ п/п	Наименование вида разрешенного использования	Код вида разрешенного использования	Описание вида разрешенного использования	Предельные размеры земельных участков и предельные параметры разрешенного строительства, реконструкции объектов капитального строительства
1	2	3	4	5
				<p>определения мест допустимого размещения зданий, строений, сооружений, за пределами которых запрещено строительство зданий, строений, сооружений в случае размещения на смежном участке пристроенного здания – 1 м.</p> <p>Минимальные отступы от красной линии или территорий общего пользования в целях определения мест допустимого размещения зданий, строений, сооружений, за пределами которых запрещено строительство зданий, строений, сооружений, если иное не предусмотрено документацией – 5 м от проездов 3.</p> <p>Максимальное количество надземных этажей – 3 этажа.</p> <p>Минимальное количество надземных этажей – не подлежит установлению.</p> <p>Максимальная высота зданий, строений, сооружений – 20 м.</p> <p>Максимальный процент застройки в границах земельного участка – 50%.</p> <p>Высота первых этажей зданий со стороны красной линии – не подлежит установлению.</p> <p>Минимальный процент озеленения в границах земельного участка – 30%.</p>
4.	Дошкольное, начальное и среднее общее образование	3.5.1	Размещение объектов капитального строительства, предназначенных для просвещения, дошкольного, начального и среднего общего образования (детские ясли, детские сады, школы, лицеи, гимназии, художественные, музыкальные школы, образовательные кружки и иные организации, осуществляющие деятельность по воспитанию, образованию и просвещению), в том числе зданий, спортивных сооружений, предназначенных для занятия обучающихся физической культурой и спортом	<p>Минимальные размеры земельных участков (площадь) – 500 кв.м.</p> <p>Максимальные размеры земельных участков (площадь) – 50000 кв.м.</p> <p>Минимальные размеры земельных участков (ширина) – не подлежит установлению.</p> <p>Максимальные размеры земельных участков (ширина) – не подлежит установлению.</p> <p>Минимальные отступы от границ земельных участков в целях определения мест допустимого размещения зданий, строений, сооружений, за пределами которых запрещено строительство зданий, строений, сооружений – 3 м.</p>

№ п/п	Наименование вида разрешенного использования	Код вида разрешенного использования	Описание вида разрешенного использования	Предельные размеры земельных участков и предельные параметры разрешенного строительства, реконструкции объектов капитального строительства
1	2	3	4	5
				<p>Минимальные отступы от границ земельных участков в целях определения мест допустимого размещения зданий, строений, сооружений, за пределами которых запрещено строительство зданий, строений, сооружений в случае размещения на смежном участке пристроенного здания – 3 м.</p> <p>Минимальные отступы от красной линии или территорий общего пользования в целях определения мест допустимого размещения зданий, строений, сооружений, за пределами которых запрещено строительство зданий, строений, сооружений, если иное не предусмотрено документацией – 10 м от проездов 10.</p> <p>Максимальное количество надземных этажей – 3 этажа.</p> <p>Минимальное количество надземных этажей – не подлежит установлению.</p> <p>Максимальная высота зданий, строений, сооружений – 20 м.</p> <p>Максимальный процент застройки в границах земельного участка – 50%.</p> <p>Высота первых этажей зданий со стороны красной линии – не подлежит установлению.</p> <p>Минимальный процент озеленения в границах земельного участка – 30%.</p>
5.	Обеспечение научной деятельности	3.9	Размещение зданий и сооружений для обеспечения научной деятельности. Содержание данного вида разрешенного использования включает в себя содержание видов разрешенного использования с кодами 3.9.1 - 3.9.3	<p>Минимальные размеры земельных участков (площадь) – 100 кв.м.</p> <p>Максимальные размеры земельных участков (площадь) – 20000 кв.м.</p> <p>Минимальные размеры земельных участков (ширина) – не подлежит установлению.</p> <p>Максимальные размеры земельных участков (ширина) – не подлежит установлению.</p> <p>Минимальные отступы от границ земельных участков в целях определения мест допустимого размещения зданий, строений, сооружений, за пределами которых запрещено</p>

№ п/п	Наименование вида разрешенного использования	Код вида разрешенного использования	Описание вида разрешенного использования	Предельные размеры земельных участков и предельные параметры разрешенного строительства, реконструкции объектов капитального строительства
1	2	3	4	5
				<p>строительство зданий, строений, сооружений – 3 м.</p> <p>Минимальные отступы от границ земельных участков в целях определения мест допустимого размещения зданий, строений, сооружений, за пределами которых запрещено строительство зданий, строений, сооружений в случае размещения на смежном участке пристроенного здания – 1 м.</p> <p>Минимальные отступы от красной линии или территорий общего пользования в целях определения мест допустимого размещения зданий, строений, сооружений, за пределами которых запрещено строительство зданий, строений, сооружений, если иное не предусмотрено документацией – 5 м от проездов 3.</p> <p>Максимальное количество надземных этажей – 3 этажа.</p> <p>Минимальное количество надземных этажей – не подлежит установлению.</p> <p>Максимальная высота зданий, строений, сооружений – 20 м.</p> <p>Максимальный процент застройки в границах земельного участка – 50%.</p> <p>Высота первых этажей зданий со стороны красной линии – не подлежит установлению.</p> <p>Минимальный процент озеленения в границах земельного участка – 30%.</p>
6.	Культурное развитие	3.6	Размещение зданий и сооружений, предназначенных для размещения объектов культуры. Содержание данного вида разрешенного использования включает в себя содержание видов разрешенного использования с кодами 3.6.1 - 3.6.3	<p>Минимальные размеры земельных участков (площадь) – 100 кв.м.</p> <p>Максимальные размеры земельных участков (площадь) – 50000 кв.м.</p> <p>Минимальные размеры земельных участков (ширина) – не подлежит установлению.</p> <p>Максимальные размеры земельных участков (ширина) – не подлежит установлению.</p> <p>Минимальные отступы от границ земельных участков в целях определения мест допустимого размещения зданий, строений,</p>

№ п/п	Наименование вида разрешенного использования	Код вида разрешенного использования	Описание вида разрешенного использования	Предельные размеры земельных участков и предельные параметры разрешенного строительства, реконструкции объектов капитального строительства
1	2	3	4	5
				<p>сооружений, за пределами которых запрещено строительство зданий, строений, сооружений – 3 м.</p> <p>Минимальные отступы от границ земельных участков в целях определения мест допустимого размещения зданий, строений, сооружений, за пределами которых запрещено строительство зданий, строений, сооружений в случае размещения на смежном участке пристроенного здания – 1 м.</p> <p>Минимальные отступы от красной линии или территорий общего пользования в целях определения мест допустимого размещения зданий, строений, сооружений, за пределами которых запрещено строительство зданий, строений, сооружений, если иное не предусмотрено документацией – 5 м от проездов 3.</p> <p>Максимальное количество надземных этажей – 3 этажа.</p> <p>Минимальное количество надземных этажей – не подлежит установлению.</p> <p>Максимальная высота зданий, строений, сооружений – 20 м.</p> <p>Максимальный процент застройки в границах земельного участка – 50%.</p> <p>Высота первых этажей зданий со стороны красной линии – не подлежит установлению.</p> <p>Минимальный процент озеленения в границах земельного участка – 30%.</p>
7.	Социальное обслуживание	3.2	Размещение зданий, предназначенных для оказания гражданам социальной помощи. Содержание данного вида разрешенного использования включает в себя содержание видов разрешенного использования с кодами 3.2.1 - 3.2.4	<p>Минимальные размеры земельных участков (площадь) – 50 кв.м.</p> <p>Максимальные размеры земельных участков (площадь) – 50000 кв.м.</p> <p>Минимальные размеры земельных участков (ширина) – не подлежит установлению.</p> <p>Максимальные размеры земельных участков (ширина) – не подлежит установлению.</p> <p>Минимальные отступы от границ земельных участков в целях</p>

№ п/п	Наименование вида разрешенного использования	Код вида разрешенного использования	Описание вида разрешенного использования	Предельные размеры земельных участков и предельные параметры разрешенного строительства, реконструкции объектов капитального строительства
1	2	3	4	5
				<p>определения мест допустимого размещения зданий, строений, сооружений, за пределами которых запрещено строительство зданий, строений, сооружений – 3 м.</p> <p>Минимальные отступы от границ земельных участков в целях определения мест допустимого размещения зданий, строений, сооружений, за пределами которых запрещено строительство зданий, строений, сооружений в случае размещения на смежном участке пристроенного здания – 1 м.</p> <p>Минимальные отступы от красной линии или территорий общего пользования в целях определения мест допустимого размещения зданий, строений, сооружений, за пределами которых запрещено строительство зданий, строений, сооружений, если иное не предусмотрено документацией – 5 м от проездов 3.</p> <p>Максимальное количество надземных этажей – 3 этажа.</p> <p>Минимальное количество надземных этажей – не подлежит установлению.</p> <p>Максимальная высота зданий, строений, сооружений – 20 м.</p> <p>Максимальный процент застройки в границах земельного участка – 50%.</p> <p>Высота первых этажей зданий со стороны красной линии – не подлежит установлению.</p> <p>Минимальный процент озеленения в границах земельного участка – 30%.</p>
8.	Среднее и высшее профессиональное образование	3.5.2	Размещение объектов капитального строительства, предназначенных для профессионального образования и просвещения (профессиональные технические училища, колледжи, художественные, музыкальные училища, общества знаний, институты, университеты, организации по переподготовке и повышению квалификации специалистов и иные организации, осуществляющие деятельность по	<p>Минимальные размеры земельных участков (площадь) – 100 кв.м.</p> <p>Максимальные размеры земельных участков (площадь) – 50000 кв.м.</p> <p>Минимальные размеры земельных участков (ширина) – не подлежит установлению.</p> <p>Максимальные размеры земельных участков (ширина) – не подлежит установлению.</p>

№ п/п	Наименование вида разрешенного использования	Код вида разрешенного использования	Описание вида разрешенного использования	Предельные размеры земельных участков и предельные параметры разрешенного строительства, реконструкции объектов капитального строительства
1	2	3	4	5
			образованию и просвещению), в том числе зданий, спортивных сооружений, предназначенных для занятия обучающихся физической культурой и спортом	<p>Минимальные отступы от границ земельных участков в целях определения мест допустимого размещения зданий, строений, сооружений, за пределами которых запрещено строительство зданий, строений, сооружений – 3 м.</p> <p>Минимальные отступы от границ земельных участков в целях определения мест допустимого размещения зданий, строений, сооружений, за пределами которых запрещено строительство зданий, строений, сооружений в случае размещения на смежном участке пристроенного здания – 1 м.</p> <p>Минимальные отступы от красной линии или территорий общего пользования в целях определения мест допустимого размещения зданий, строений, сооружений, за пределами которых запрещено строительство зданий, строений, сооружений, если иное не предусмотрено документацией – 5 м от проездов 3.</p> <p>Максимальное количество надземных этажей – 3 этажа.</p> <p>Минимальное количество надземных этажей – не подлежит установлению.</p> <p>Максимальная высота зданий, строений, сооружений – 20 м.</p> <p>Максимальный процент застройки в границах земельного участка – не подлежит установлению.</p> <p>Высота первых этажей зданий со стороны красной линии – не подлежит установлению.</p> <p>Минимальный процент озеленения в границах земельного участка – не подлежит установлению.</p>
9.	Религиозное использование	3.7	Размещение зданий и сооружений религиозного использования. Содержание данного вида разрешенного использования включает в себя содержание видов разрешенного использования с кодами 3.7.1 - 3.7.2	<p>Минимальные размеры земельных участков (площадь) – 50 кв.м.</p> <p>Максимальные размеры земельных участков (площадь) – 5000 кв.м.</p> <p>Минимальные размеры земельных участков (ширина) –</p>

№ п/п	Наименование вида разрешенного использования	Код вида разрешенного использования	Описание вида разрешенного использования	Предельные размеры земельных участков и предельные параметры разрешенного строительства, реконструкции объектов капитального строительства
1	2	3	4	5
				<p>не подлежит установлению.</p> <p>Максимальные размеры земельных участков (ширина) – не подлежит установлению.</p> <p>Минимальные отступы от границ земельных участков в целях определения мест допустимого размещения зданий, строений, сооружений, за пределами которых запрещено строительство зданий, строений, сооружений – 3 м.</p> <p>Минимальные отступы от границ земельных участков в целях определения мест допустимого размещения зданий, строений, сооружений, за пределами которых запрещено строительство зданий, строений, сооружений в случае размещения на смежном участке пристроенного здания – 1 м.</p> <p>Минимальные отступы от красной линии или территорий общего пользования в целях определения мест допустимого размещения зданий, строений, сооружений, за пределами которых запрещено строительство зданий, строений, сооружений, если иное не предусмотрено документацией – 5 м от проездов 3.</p> <p>Максимальное количество надземных этажей – 3 этажа.</p> <p>Минимальное количество надземных этажей – не подлежит установлению.</p> <p>Максимальная высота зданий, строений, сооружений – 20 м.</p> <p>Максимальный процент застройки в границах земельного участка – 70%.</p> <p>Высота первых этажей зданий со стороны красной линии – не подлежит установлению.</p> <p>Минимальный процент озеленения в границах земельного участка – 30%.</p>
10.	Земельные участки (территории) общего пользования	12.0	Земельные участки общего пользования. Содержание данного вида разрешенного использования включает в себя содержание видов разрешенного использования с кодами 12.0.1 - 12.0.2	<p>Минимальные размеры земельных участков (площадь) – не подлежит установлению.</p> <p>Максимальные размеры земельных участков (площадь) – 10000 кв.м.</p>

№ п/п	Наименование вида разрешенного использования	Код вида разрешенного использования	Описание вида разрешенного использования	Предельные размеры земельных участков и предельные параметры разрешенного строительства, реконструкции объектов капитального строительства
1	2	3	4	5
				<p>Минимальные размеры земельных участков (ширина) – не подлежит установлению.</p> <p>Максимальные размеры земельных участков (ширина) – не подлежит установлению.</p> <p>Минимальные отступы от границ земельных участков в целях определения мест допустимого размещения зданий, строений, сооружений, за пределами которых запрещено строительство зданий, строений, сооружений – 0 м.</p> <p>Минимальные отступы от границ земельных участков в целях определения мест допустимого размещения зданий, строений, сооружений, за пределами которых запрещено строительство зданий, строений, сооружений в случае размещения на смежном участке пристроенного здания – 0 м.</p> <p>Минимальные отступы от красной линии или территорий общего пользования в целях определения мест допустимого размещения зданий, строений, сооружений, за пределами которых запрещено строительство зданий, строений, сооружений, если иное не предусмотрено документацией – 0 м от проездов 0.</p> <p>Максимальное количество надземных этажей – не подлежит установлению.</p> <p>Минимальное количество надземных этажей – не подлежит установлению.</p> <p>Максимальная высота зданий, строений, сооружений – не подлежит установлению.</p> <p>Максимальный процент застройки в границах земельного участка – не подлежит установлению.</p> <p>Высота первых этажей зданий со стороны красной линии – не подлежит установлению.</p> <p>Минимальный процент озеленения в границах земельного участка – не подлежит установлению.</p>

## Вспомогательные виды разрешенного использования земельных участков и объектов капитального строительства

Вспомогательные виды разрешенного использования зоны ОДЗ не устанавливаются

### Условно разрешенные виды использования земельных участков и объектов капитального строительства

№ п/п	Наименование вида разрешенного использования	Код вида разрешенного использования	Описание вида разрешенного использования	Предельные размеры земельных участков и предельные параметры разрешенного строительства, реконструкции объектов капитального строительства
1	2	3	4	5
1.	Для индивидуального жилищного строительства	2.1	<p>Размещение жилого дома (отдельно стоящего здания количеством надземных этажей не более чем три, высотой не более двадцати метров, которое состоит из комнат и помещений вспомогательного использования, предназначенных для удовлетворения гражданами бытовых и иных нужд, связанных с их проживанием в таком здании, не предназначенного для раздела на самостоятельные объекты недвижимости); выращивание сельскохозяйственных культур; размещение гаражей для собственных нужд и хозяйственных построек</p> <p>Отсутствует возможность предусматривать новые земельные участки с целью размещения объектов жилого назначения, за исключением реконструкции существующих жилых объектов, без увеличения их фактической (существующей) этажности.</p>	<p>Минимальные размеры земельных участков (площадь) – 600 кв.м. существующих, ранее учтенных – 300 кв. м; минимальная площадь земельных участков, получившихся в результате раздела и перераспределения – 300 кв. м.</p> <p>Максимальные размеры земельных участков (площадь) – 2000 кв.м.</p> <p>Минимальные размеры земельных участков (ширина) – 8 м.</p> <p>Максимальные размеры земельных участков (ширина) – не подлежит установлению.</p> <p>Минимальные отступы от границ земельных участков в целях определения мест допустимого размещения зданий, строений, сооружений, за пределами которых запрещено строительство зданий, строений, сооружений – 3 м.</p> <p>Минимальные отступы от границ земельных участков в целях определения мест допустимого размещения зданий, строений, сооружений, за пределами которых запрещено строительство зданий, строений, сооружений в случае размещения на смежном участке пристроенного здания – 1 м.</p> <p>Минимальные отступы от красной линии или территорий</p>

№ п/п	Наименование вида разрешенного использования	Код вида разрешенного использования	Описание вида разрешенного использования	Предельные размеры земельных участков и предельные параметры разрешенного строительства, реконструкции объектов капитального строительства
1	2	3	4	5
				<p>общего пользования в целях определения мест допустимого размещения зданий, строений, сооружений, за пределами которых запрещено строительство зданий, строений, сооружений, если иное не предусмотрено документацией – 5 м от проездов 3.</p> <p>Максимальное количество надземных этажей – 3 этажа.</p> <p>Минимальное количество надземных этажей – не подлежит установлению.</p> <p>Максимальная высота зданий, строений, сооружений – 13 м.</p> <p>Максимальный процент застройки в границах земельного участка – 50%.</p> <p>Высота первых этажей зданий со стороны красной линии – не подлежит установлению.</p> <p>Минимальный процент озеленения в границах земельного участка – не подлежит установлению.</p>
2.	Блокированная жилая застройка	2.3	<p>Размещение жилого дома, блокированного с другим жилым домом (другими жилыми домами) в одном ряду общей боковой стеной (общими боковыми стенами) без проемов и имеющего отдельный выход на земельный участок; разведение декоративных и плодовых деревьев, овощных и ягодных культур; размещение гаражей для собственных нужд и иных вспомогательных сооружений; обустройство спортивных и детских площадок, площадок для отдыха</p> <p>Отсутствует возможность предусматривать новые земельные участки с целью размещения объектов жилого назначения, за исключением реконструкции существующих жилых объектов, без увеличения их фактической (существующей) этажности.</p>	<p>Минимальные размеры земельных участков (площадь) – 500 кв.м.</p> <p>Максимальные размеры земельных участков (площадь) – 2000 кв.м.</p> <p>Минимальные размеры земельных участков (ширина) – не подлежит установлению.</p> <p>Максимальные размеры земельных участков (ширина) – не подлежит установлению.</p> <p>Минимальные отступы от границ земельных участков в целях определения мест допустимого размещения зданий, строений, сооружений, за пределами которых запрещено строительство зданий, строений, сооружений – 0 м.</p> <p>Минимальные отступы от границ земельных участков в целях определения мест допустимого размещения зданий, строений, сооружений, за пределами которых запрещено строительство зданий, строений, сооружений в случае размещения на смежном участке</p>

№ п/п	Наименование вида разрешенного использования	Код вида разрешенного использования	Описание вида разрешенного использования	Предельные размеры земельных участков и предельные параметры разрешенного строительства, реконструкции объектов капитального строительства
1	2	3	4	5
				<p>пристроенного здания – 0 м.</p> <p>Минимальные отступы от красной линии или территорий общего пользования в целях определения мест допустимого размещения зданий, строений, сооружений, за пределами которых запрещено строительство зданий, строений, сооружений, если иное не предусмотрено документацией – 0 м от проездов 0м.</p> <p>Максимальное количество надземных этажей – 3 этажа.</p> <p>Минимальное количество надземных этажей – не подлежит установлению.</p> <p>Максимальная высота зданий, строений, сооружений – 20 м.</p> <p>Максимальный процент застройки в границах земельного участка – 50%.</p> <p>Высота первых этажей зданий со стороны красной линии – не подлежит установлению.</p> <p>Минимальный процент озеленения в границах земельного участка – не подлежит установлению.</p>
3.	Спорт	5.1	Размещение зданий и сооружений для занятия спортом. Содержание данного вида разрешенного использования включает в себя содержание видов разрешенного использования с кодами 5.1.1 - 5.1.7	<p>Минимальные размеры земельных участков (площадь) – 50 кв.м.</p> <p>Максимальные размеры земельных участков (площадь) – 50000 кв.м.</p> <p>Минимальные размеры земельных участков (ширина) – не подлежит установлению.</p> <p>Максимальные размеры земельных участков (ширина) – не подлежит установлению.</p> <p>Минимальные отступы от границ земельных участков в целях определения мест допустимого размещения зданий, строений, сооружений, за пределами которых запрещено строительство зданий, строений, сооружений – 3 м.</p> <p>Минимальные отступы от границ земельных участков в целях определения мест допустимого размещения зданий, строений, сооружений, за пределами которых запрещено</p>

№ п/п	Наименование вида разрешенного использования	Код вида разрешенного использования	Описание вида разрешенного использования	Предельные размеры земельных участков и предельные параметры разрешенного строительства, реконструкции объектов капитального строительства
1	2	3	4	5
				<p>строительство зданий, строений, сооружений в случае размещения на смежном участке пристроенного здания – 1 м.</p> <p>Минимальные отступы от красной линии или территорий общего пользования в целях определения мест допустимого размещения зданий, строений, сооружений, за пределами которых запрещено строительство зданий, строений, сооружений, если иное не предусмотрено документацией – 5 м от проездов 3.</p> <p>Максимальное количество надземных этажей – 3.</p> <p>Минимальное количество надземных этажей – не подлежит установлению.</p> <p>Максимальная высота зданий, строений, сооружений – 20 м.</p> <p>Максимальный процент застройки в границах земельного участка – 50%.</p> <p>Высота первых этажей зданий со стороны красной линии – не подлежит установлению.</p> <p>Минимальный процент озеленения в границах земельного участка – 30%.</p>
4.	Предпринимательство	4.0	Размещение объектов капитального строительства в целях извлечения прибыли на основании торговой, банковской и иной предпринимательской деятельности. Содержание данного вида разрешенного использования включает в себя содержание видов разрешенного использования, предусмотренных кодами 4.1 - 4.10	<p>Минимальные размеры земельных участков (площадь) – 50 кв.м.</p> <p>Максимальные размеры земельных участков (площадь) – 5000 кв.м.</p> <p>Минимальные размеры земельных участков (ширина) – не подлежит установлению.</p> <p>Максимальные размеры земельных участков (ширина) – не подлежит установлению.</p> <p>Минимальные отступы от границ земельных участков в целях определения мест допустимого размещения зданий, строений, сооружений, за пределами которых запрещено строительство зданий, строений, сооружений – 3 м.</p> <p>Минимальные отступы от красной линии или территорий общего пользования в целях определения мест допустимого</p>

№ п/п	Наименование вида разрешенного использования	Код вида разрешенного использования	Описание вида разрешенного использования	Предельные размеры земельных участков и предельные параметры разрешенного строительства, реконструкции объектов капитального строительства
1	2	3	4	5
				<p>размещения зданий, строений, сооружений, за пределами которых запрещено строительство зданий, строений, сооружений, если иное не предусмотрено документацией – 5 м от проездов 3.</p> <p>Максимальное количество надземных этажей – 3 этажа.</p> <p>Минимальное количество надземных этажей – не подлежит установлению.</p> <p>Максимальная высота зданий, строений, сооружений – 20 м.</p> <p>Максимальный процент застройки в границах земельного участка – 70%.</p> <p>Высота первых этажей зданий со стороны красной линии – не подлежит установлению.</p> <p>Минимальный процент озеленения в границах земельного участка – 30 %.</p>
5.	Деловое управление	4.1	Размещение объектов капитального строительства с целью: размещения объектов управленческой деятельности, не связанной с государственным или муниципальным управлением и оказанием услуг, а также с целью обеспечения совершения сделок, не требующих передачи товара в момент их совершения между организациями, в том числе биржевая деятельность (за исключением банковской и страховой деятельности)	<p>Минимальные размеры земельных участков (площадь) – 100 кв.м.</p> <p>Максимальные размеры земельных участков (площадь) – 5000 м.</p> <p>Минимальные размеры земельных участков (ширина) – не подлежит установлению.</p> <p>Максимальные размеры земельных участков (ширина) – не подлежит установлению.</p> <p>Минимальные отступы от границ земельных участков в целях определения мест допустимого размещения зданий, строений, сооружений, за пределами которых запрещено строительство зданий, строений, сооружений – 3 м.</p> <p>Минимальные отступы от красной линии или территорий общего пользования в целях определения мест допустимого размещения зданий, строений, сооружений, за пределами которых запрещено строительство зданий, строений, сооружений, если иное не предусмотрено документацией – 5 м от проездов 3.</p> <p>Максимальное количество</p>

№ п/п	Наименование вида разрешенного использования	Код вида разрешенного использования	Описание вида разрешенного использования	Предельные размеры земельных участков и предельные параметры разрешенного строительства, реконструкции объектов капитального строительства
1	2	3	4	5
				<p>надземных этажей – 3 этажа.</p> <p>Минимальное количество надземных этажей – не подлежит установлению.</p> <p>Максимальная высота зданий, строений, сооружений – 20 м.</p> <p>Максимальный процент застройки в границах земельного участка – 50%.</p> <p>Высота первых этажей зданий со стороны красной линии – не подлежит установлению.</p> <p>Минимальный процент озеленения в границах земельного участка – 30 %.</p>
6.	Общественное питание	4.6	Размещение объектов капитального строительства в целях устройства мест общественного питания (рестораны, кафе, столовые, закусочные, бары)	<p>Минимальные размеры земельных участков (площадь) – 100 кв.м.</p> <p>Максимальные размеры земельных участков (площадь) – 5000 м.</p> <p>Минимальные размеры земельных участков (ширина) – не подлежит установлению.</p> <p>Максимальные размеры земельных участков (ширина) – не подлежит установлению.</p> <p>Минимальные отступы от границ земельных участков в целях определения мест допустимого размещения зданий, строений, сооружений, за пределами которых запрещено строительство зданий, строений, сооружений – 3 м.</p> <p>Минимальные отступы от красной линии или территорий общего пользования в целях определения мест допустимого размещения зданий, строений, сооружений, за пределами которых запрещено строительство зданий, строений, сооружений, если иное не предусмотрено документацией – 5 м от проездов 3.</p> <p>Максимальное количество надземных этажей – 3 этажа.</p> <p>Минимальное количество надземных этажей – не подлежит установлению.</p> <p>Максимальная высота зданий, строений, сооружений – 20 м.</p> <p>Максимальный процент застройки в границах земельного</p>

№ п/п	Наименование вида разрешенного использования	Код вида разрешенного использования	Описание вида разрешенного использования	Предельные размеры земельных участков и предельные параметры разрешенного строительства, реконструкции объектов капитального строительства
1	2	3	4	5
				участка – 50%.
				Высота первых этажей зданий со стороны красной линии – не подлежит установлению.
				Минимальный процент озеленения в границах земельного участка – 30 %.
7.	Развлечение	4.8	Размещение зданий и сооружений, предназначенных для развлечения. Содержание данного вида разрешенного использования включает в себя содержание видов разрешенного использования с кодами 4.8.1 - 4.8.3	<p>Минимальные размеры земельных участков (площадь) – 100 кв.м.</p> <p>Максимальные размеры земельных участков (площадь) – 5000 кв.м.</p> <p>Минимальные размеры земельных участков (ширина) – не подлежит установлению.</p> <p>Максимальные размеры земельных участков (ширина) – не подлежит установлению.</p> <p>Минимальные отступы от границ земельных участков в целях определения мест допустимого размещения зданий, строений, сооружений, за пределами которых запрещено строительство зданий, строений, сооружений – 3 м.</p> <p>Минимальные отступы от границ земельных участков в целях определения мест допустимого размещения зданий, строений, сооружений, за пределами которых запрещено строительство зданий, строений, сооружений в случае размещения на смежном участке пристроенного здания – 1 м.</p> <p>Минимальные отступы от красной линии или территорий общего пользования в целях определения мест допустимого размещения зданий, строений, сооружений, за пределами которых запрещено строительство зданий, строений, сооружений, если иное не предусмотрено документацией – 5 м от проездов 3.</p> <p>Максимальное количество надземных этажей – 3 этажа.</p> <p>Минимальное количество надземных этажей – не подлежит установлению.</p> <p>Максимальная высота зданий, строений, сооружений – 20 м.</p>

№ п/п	Наименование вида разрешенного использования	Код вида разрешенного использования	Описание вида разрешенного использования	Предельные размеры земельных участков и предельные параметры разрешенного строительства, реконструкции объектов капитального строительства
1	2	3	4	5
				<p>Максимальный процент застройки в границах земельного участка – 50%.</p> <p>Высота первых этажей зданий со стороны красной линии – не подлежит установлению.</p> <p>Минимальный процент озеленения в границах земельного участка – 30%.</p>
8.	Обеспечение внутреннего правопорядка	8.3	Размещение объектов капитального строительства, необходимых для подготовки и поддержания в готовности органов внутренних дел, Росгвардии и спасательных служб, в которых существует военизированная служба; размещение объектов гражданской обороны, за исключением объектов гражданской обороны, являющихся частями производственных зданий	<p>Минимальные размеры земельных участков (площадь) – 10 кв.м.</p> <p>Максимальные размеры земельных участков (площадь) – 5000 кв.м.</p> <p>Минимальные размеры земельных участков (ширина) – не подлежит установлению.</p> <p>Максимальные размеры земельных участков (ширина) – не подлежит установлению.</p> <p>Минимальные отступы от границ земельных участков в целях определения мест допустимого размещения зданий, строений, сооружений, за пределами которых запрещено строительство зданий, строений, сооружений – 3 м.</p> <p>Минимальные отступы от границ земельных участков в целях определения мест допустимого размещения зданий, строений, сооружений, за пределами которых запрещено строительство зданий, строений, сооружений в случае размещения на смежном участке пристроенного здания – 1 м.</p> <p>Минимальные отступы от красной линии или территорий общего пользования в целях определения мест допустимого размещения зданий, строений, сооружений, за пределами которых запрещено строительство зданий, строений, сооружений, если иное не предусмотрено документацией – 5 м от проездов 3.</p> <p>Максимальное количество надземных этажей – 3 этажа.</p> <p>Минимальное количество надземных этажей – не подлежит установлению.</p>

№ п/п	Наименование вида разрешенного использования	Код вида разрешенного использования	Описание вида разрешенного использования	Предельные размеры земельных участков и предельные параметры разрешенного строительства, реконструкции объектов капитального строительства
1	2	3	4	5
				<p>Максимальная высота зданий, строений, сооружений – 20 м.</p> <p>Максимальный процент застройки в границах земельного участка – 70%.</p> <p>Высота первых этажей зданий со стороны красной линии – не подлежит установлению.</p> <p>Минимальный процент озеленения в границах земельного участка – 30%.</p>
9.	Банковская и страховая деятельность	4.5	Размещение объектов капитального строительства, предназначенных для размещения организаций, оказывающих банковские и страховые услуги	<p>Минимальные размеры земельных участков (площадь) – 100 кв.м.</p> <p>Максимальные размеры земельных участков (площадь) – 5000 кв.м.</p> <p>Минимальные размеры земельных участков (ширина) – не подлежит установлению.</p> <p>Максимальные размеры земельных участков (ширина) – не подлежит установлению.</p> <p>Минимальные отступы от границ земельных участков в целях определения мест допустимого размещения зданий, строений, сооружений, за пределами которых запрещено строительство зданий, строений, сооружений – 3 м.</p> <p>Минимальные отступы от красной линии или территорий общего пользования в целях определения мест допустимого размещения зданий, строений, сооружений, за пределами которых запрещено строительство зданий, строений, сооружений, если иное не предусмотрено документацией – 5 м от проездов 3.</p> <p>Максимальное количество надземных этажей – 3 этажа.</p> <p>Минимальное количество надземных этажей – не подлежит установлению.</p> <p>Максимальная высота зданий, строений, сооружений – 20 м.</p> <p>Максимальный процент застройки в границах земельного участка – 50%.</p> <p>Высота первых этажей зданий со стороны красной линии – не подлежит установлению.</p>

№ п/п	Наименование вида разрешенного использования	Код вида разрешенного использования	Описание вида разрешенного использования	Предельные размеры земельных участков и предельные параметры разрешенного строительства, реконструкции объектов капитального строительства
1	2	3	4	5
				Минимальный процент озеленения в границах земельного участка – не подлежит установлению.
10.	Коммунальное обслуживание	3.1	Размещение зданий и сооружений в целях обеспечения физических и юридических лиц коммунальными услугами. Содержание данного вида разрешенного использования включает в себя содержание видов разрешенного использования с кодами 3.1.1 - 3.1.2	<p>Минимальные размеры земельных участков (площадь) – 50 кв.м<sup>2</sup></p> <p>Максимальные размеры земельных участков (площадь) – 2000 кв.м.</p> <p>Минимальные размеры земельных участков (ширина) – не подлежит установлению.</p> <p>Максимальные размеры земельных участков (ширина) – не подлежит установлению.</p> <p>Минимальные отступы от границ земельных участков в целях определения мест допустимого размещения зданий, строений, сооружений, за пределами которых запрещено строительство зданий, строений, сооружений – 3 м.</p> <p>Минимальные отступы от границ земельных участков в целях определения мест допустимого размещения зданий, строений, сооружений, за пределами которых запрещено строительство зданий, строений, сооружений в случае размещения на смежном участке пристроенного здания – 1 м.</p> <p>Минимальные отступы от красной линии или территорий общего пользования в целях определения мест допустимого размещения зданий, строений, сооружений, за пределами которых запрещено строительство зданий, строений, сооружений, если иное не предусмотрено документацией – 5 м от проездов 3.</p> <p>Максимальное количество надземных этажей – 3 этажа.</p> <p>Минимальное количество надземных этажей – не подлежит установлению.</p> <p>Максимальная высота зданий, строений, сооружений – 20 м.</p> <p>Максимальный процент застройки в границах земельного участка – 50%.</p>

№ п/п	Наименование вида разрешенного использования	Код вида разрешенного использования	Описание вида разрешенного использования	Предельные размеры земельных участков и предельные параметры разрешенного строительства, реконструкции объектов капитального строительства
1	2	3	4	5
				Высота первых этажей зданий со стороны красной линии – не подлежит установлению.
				Минимальный процент озеленения в границах земельного участка – не подлежит установлению.
11.	Гостиничное обслуживание	4.7	Размещение гостиниц	<p>Минимальные размеры земельных участков (площадь) – 300 кв.м.</p> <p>Максимальные размеры земельных участков (площадь) – 5000 кв.м.</p> <p>Минимальные размеры земельных участков (ширина) – не подлежит установлению.</p> <p>Максимальные размеры земельных участков (ширина) – не подлежит установлению.</p> <p>Минимальные отступы от границ земельных участков в целях определения мест допустимого размещения зданий, строений, сооружений, за пределами которых запрещено строительство зданий, строений, сооружений – 3 м.</p> <p>Минимальные отступы от границ земельных участков в целях определения мест допустимого размещения зданий, строений, сооружений, за пределами которых запрещено строительство зданий, строений, сооружений в случае размещения на смежном участке пристроенного здания – 1 м.</p> <p>Минимальные отступы от красной линии или территорий общего пользования в целях определения мест допустимого размещения зданий, строений, сооружений, за пределами которых запрещено строительство зданий, строений, сооружений, если иное не предусмотрено документацией – 5 м от проездов 3.</p> <p>Максимальное количество надземных этажей – 3 этажа.</p> <p>Минимальное количество надземных этажей – не подлежит установлению.</p> <p>Максимальная высота зданий, строений, сооружений – 20 м.</p>

№ п/п	Наименование вида разрешенного использования	Код вида разрешенного использования	Описание вида разрешенного использования	Предельные размеры земельных участков и предельные параметры разрешенного строительства, реконструкции объектов капитального строительства
1	2	3	4	5
				<p>Максимальный процент застройки в границах земельного участка – 50%.</p> <p>Высота первых этажей зданий со стороны красной линии – не подлежит установлению.</p> <p>Минимальный процент озеленения в границах земельного участка – 30 %.</p>
12.	Бытовое обслуживание	3.3	Размещение объектов капитального строительства, предназначенных для оказания населению или организациям бытовых услуг (мастерские мелкого ремонта, ателье, бани, парикмахерские, прачечные, химчистки, похоронные бюро)	<p>Минимальные размеры земельных участков (площадь) – 100 кв.м.</p> <p>Максимальные размеры земельных участков (площадь) – 2000 кв.м.</p> <p>Минимальные размеры земельных участков (ширина) – не подлежит установлению.</p> <p>Максимальные размеры земельных участков (ширина) – не подлежит установлению.</p> <p>Минимальные отступы от границ земельных участков в целях определения мест допустимого размещения зданий, строений, сооружений, за пределами которых запрещено строительство зданий, строений, сооружений – 3 м.</p> <p>Минимальные отступы от границ земельных участков в целях определения мест допустимого размещения зданий, строений, сооружений, за пределами которых запрещено строительство зданий, строений, сооружений в случае размещения на смежном участке пристроенного здания – 1 м.</p> <p>Минимальные отступы от красной линии или территорий общего пользования в целях определения мест допустимого размещения зданий, строений, сооружений, за пределами которых запрещено строительство зданий, строений, сооружений, если иное не предусмотрено документацией – 5 м от проездов 3.</p> <p>Максимальное количество надземных этажей – 3 этажа.</p> <p>Минимальное количество надземных этажей – не подлежит установлению.</p>

№ п/п	Наименование вида разрешенного использования	Код вида разрешенного использования	Описание вида разрешенного использования	Предельные размеры земельных участков и предельные параметры разрешенного строительства, реконструкции объектов капитального строительства
1	2	3	4	5
				<p>Максимальная высота зданий, строений, сооружений – 20 м.</p> <p>Максимальный процент застройки в границах земельного участка – не подлежит установлению.</p> <p>Высота первых этажей зданий со стороны красной линии – не подлежит установлению.</p> <p>Минимальный процент озеленения в границах земельного участка – не подлежит установлению.</p>
13.	Санаторная деятельность	9.2.1	Размещение санаториев, профилакториев, бальнеологических лечебниц, грязелечебниц, обеспечивающих оказание услуги по лечению и оздоровлению населения; обустройство лечебно-оздоровительных местностей (пляжи, бюветы, места добычи целебной грязи); размещение лечебно-оздоровительных лагерей	<p>Минимальные размеры земельных участков (площадь) – 100 кв.м.</p> <p>Максимальные размеры земельных участков (площадь) – 50000 кв.м.</p> <p>Минимальные размеры земельных участков (ширина) – не подлежит установлению.</p> <p>Максимальные размеры земельных участков (ширина) – не подлежит установлению.</p> <p>Минимальные отступы от границ земельных участков в целях определения мест допустимого размещения зданий, строений, сооружений, за пределами которых запрещено строительство зданий, строений, сооружений – 3 м.</p> <p>Минимальные отступы от границ земельных участков в целях определения мест допустимого размещения зданий, строений, сооружений, за пределами которых запрещено строительство зданий, строений, сооружений в случае размещения на смежном участке пристроенного здания – 3 м.</p> <p>Минимальные отступы от красной линии или территорий общего пользования в целях определения мест допустимого размещения зданий, строений, сооружений, за пределами которых запрещено строительство зданий, строений, сооружений, если иное не предусмотрено документацией – 5 м от проездов 3.</p> <p>Максимальное количество</p>

№ п/п	Наименование вида разрешенного использования	Код вида разрешенного использования	Описание вида разрешенного использования	Предельные размеры земельных участков и предельные параметры разрешенного строительства, реконструкции объектов капитального строительства
1	2	3	4	5
				<p>надземных этажей – 3 этажа.</p> <p>Минимальное количество надземных этажей – не подлежит установлению.</p> <p>Максимальная высота зданий, строений, сооружений – 20 м.</p> <p>Максимальный процент застройки в границах земельного участка – 50%.</p> <p>Высота первых этажей зданий со стороны красной линии – не подлежит установлению.</p> <p>Минимальный процент озеленения в границах земельного участка – 30%.</p>
14.	Хранение автотранспорта	2.7.1	Размещение отдельно стоящих и пристроенных гаражей, в том числе подземных, предназначенных для хранения автотранспорта, в том числе с разделением на машино-места, за исключением гаражей, размещение которых предусмотрено содержанием видов разрешенного использования с кодами 2.7.2, 4.9	<p>Минимальные размеры земельных участков (площадь) – не подлежит установлению.</p> <p>Максимальные размеры земельных участков (площадь) – 60 кв.м.</p> <p>Минимальные размеры земельных участков (ширина) – не подлежит установлению.</p> <p>Максимальные размеры земельных участков (ширина) – не подлежит установлению.</p> <p>Минимальные отступы от границ земельных участков в целях определения мест допустимого размещения зданий, строений, сооружений, за пределами которых запрещено строительство зданий, строений, сооружений – 0 м.</p> <p>Минимальные отступы от границ земельных участков в целях определения мест допустимого размещения зданий, строений, сооружений, за пределами которых запрещено строительство зданий, строений, сооружений в случае размещения на смежном участке пристроенного здания – 0 м.</p> <p>Минимальные отступы от красной линии или территорий общего пользования в целях определения мест допустимого размещения зданий, строений, сооружений, за пределами которых запрещено строительство зданий, строений, сооружений, если иное не предусмотрено документацией –</p>

№ п/п	Наименование вида разрешенного использования	Код вида разрешенного использования	Описание вида разрешенного использования	Предельные размеры земельных участков и предельные параметры разрешенного строительства, реконструкции объектов капитального строительства
1	2	3	4	5
				<p>0 м от проездов 0.</p> <p>Максимальное количество надземных этажей – 2 этажа.</p> <p>Минимальное количество надземных этажей – не подлежит установлению.</p> <p>Максимальная высота зданий, строений, сооружений – 6 м.</p> <p>Максимальный процент застройки в границах земельного участка – 100%.</p> <p>Высота первых этажей зданий со стороны красной линии – не подлежит установлению.</p> <p>Минимальный процент озеленения в границах земельного участка – не подлежит установлению.</p>
15.	Автомобильный транспорт	7.2	Размещение зданий и сооружений автомобильного транспорта. Содержание данного вида разрешенного использования включает в себя содержание видов разрешенного использования с кодами 7.2.1 - 7.2.3	<p>Минимальные размеры земельных участков (площадь) – 50 кв.м.</p> <p>Максимальные размеры земельных участков (площадь) – 50000 кв.м.</p> <p>Минимальные размеры земельных участков (ширина) – не подлежит установлению.</p> <p>Максимальные размеры земельных участков (ширина) – не подлежит установлению.</p> <p>Минимальные отступы от границ земельных участков в целях определения мест допустимого размещения зданий, строений, сооружений, за пределами которых запрещено строительство зданий, строений, сооружений – 0 м.</p> <p>Минимальные отступы от границ земельных участков в целях определения мест допустимого размещения зданий, строений, сооружений, за пределами которых запрещено строительство зданий, строений, сооружений в случае размещения на смежном участке пристроенного здания – 0 м.</p> <p>Минимальные отступы от красной линии или территорий общего пользования в целях определения мест допустимого размещения зданий, строений, сооружений, за пределами которых запрещено</p>

№ п/п	Наименование вида разрешенного использования	Код вида разрешенного использования	Описание вида разрешенного использования	Предельные размеры земельных участков и предельные параметры разрешенного строительства, реконструкции объектов капитального строительства
1	2	3	4	5
				<p>строительство зданий, строений, сооружений, если иное не предусмотрено документацией – не подлежит установлению.</p> <p>Максимальное количество надземных этажей – не подлежит установлению..</p> <p>Минимальное количество надземных этажей – не подлежит установлению.</p> <p>Максимальная высота зданий, строений, сооружений – 20 м.</p> <p>Максимальный процент застройки в границах земельного участка – не подлежит установлению.</p> <p>Высота первых этажей зданий со стороны красной линии – не подлежит установлению.</p> <p>Минимальный процент озеленения в границах земельного участка – не подлежит установлению.</p>
16.	Туристическое обслуживание	5.2.1	Размещение пансионатов, гостиниц, кемпингов, домов отдыха, не оказывающих услуги по лечению; размещение детских лагерей	<p>Минимальные размеры земельных участков (площадь) – 300 кв.м.</p> <p>Максимальные размеры земельных участков (площадь) – 50000 кв.м.</p> <p>Минимальные размеры земельных участков (ширина) – не подлежит установлению.</p> <p>Максимальные размеры земельных участков (ширина) – не подлежит установлению.</p> <p>Минимальные отступы от границ земельных участков в целях определения мест допустимого размещения зданий, строений, сооружений, за пределами которых запрещено строительство зданий, строений, сооружений – 3 м.</p> <p>Минимальные отступы от границ земельных участков в целях определения мест допустимого размещения зданий, строений, сооружений, за пределами которых запрещено строительство зданий, строений, сооружений в случае размещения на смежном участке пристроенного здания – 1 м.</p> <p>Минимальные отступы от красной линии или территорий</p>

№ п/п	Наименование вида разрешенного использования	Код вида разрешенного использования	Описание вида разрешенного использования	Предельные размеры земельных участков и предельные параметры разрешенного строительства, реконструкции объектов капитального строительства
1	2	3	4	5
				<p>общего пользования в целях определения мест допустимого размещения зданий, строений, сооружений, за пределами которых запрещено строительство зданий, строений, сооружений, если иное не предусмотрено документацией – 5 м от проездов 3.</p> <p>Максимальное количество надземных этажей – 3 этажа.</p> <p>Минимальное количество надземных этажей – не подлежит установлению.</p> <p>Максимальная высота зданий, строений, сооружений – 20 м.</p> <p>Максимальный процент застройки в границах земельного участка – 50%.</p> <p>Высота первых этажей зданий со стороны красной линии – не подлежит установлению.</p> <p>Минимальный процент озеленения в границах земельного участка – 30 %.</p>

3. Иные предельные параметры разрешенного строительства, реконструкции объектов капитального строительства.

3.1. Максимальный класс опасности объектов капитального строительства, размещаемых в границах территориальной зоны (согласно санитарной классификации, установленной СанПиН 2.2.1/2.1.1.1200-03) - IV.

3.2. Иные показатели по параметрам застройки зоны ОДЗ: территории объектов обслуживания населения; требования и параметры по временному хранению индивидуальных транспортных средств, размещению гаражей и открытых автостоянок регламентируются и устанавливаются нормативами градостроительного проектирования.

4. Для вида разрешенного использования земельных участков с кодом 4.7 «Гостиничное обслуживание» строительство апартаментов и комплексов апартаментов запрещено.

5. В случае если земельный участок или объект капитального строительства находится в границах зоны с особыми условиями использования территорий, на них устанавливаются ограничения использования земельного участка в соответствии с главой 10 настоящих Правил, требованиями законодательства Российской Федерации.

6. В границах территориальной зоны ОДЗ, применительно к которой предусматривается осуществление деятельности по комплексному развитию территории, расчетные показатели минимально допустимого уровня обеспеченности территории объектами коммунальной, транспортной, социальной инфраструктур и расчетные показатели максимально допустимого уровня территориальной доступности указанных объектов для населения, устанавливаются согласно МНПП и требованиям действующего законодательства.

7. Действие градостроительного регламента в части минимального отступа от границ земельных участков не распространяется на случаи реконструкции существующих объектов капитального строительства, право собственности на которые возникло до введения в действие Правил землепользования и застройки (до 30 мая 2014 года) и расстояния до границ земельного участка от которых составляют менее минимальных отступов, установленных Правилами.

Минимальный отступ от таких объектов принимается равным фактическому расстоянию от объектов до границ земельных участков, граничащих с улично-дорожной сетью (красные линии улиц, проездов), прочих границ земельного участка, которые не подлежат уменьшению в процессе реконструкции.

### **Требования к архитектурному облику объектов капитального строительства**

Параметры принимать согласно статье 24. «Требования к архитектурно-градостроительному облику объекта капитального строительства».

**Расчетные показатели минимально допустимого уровня обеспеченности территории объектами коммунальной, транспортной, социальной инфраструктур для населения в границах территорий, в которых предусматривается осуществление деятельности по комплексному развитию - устанавливаются согласно МНГП и требованиям действующего законодательства.**

#### **Статья 45. Градостроительные регламенты для зон рекреационного назначения**

1. В состав зон рекреационного назначения могут включаться зоны в границах территорий, занятых скверами, парками, прудами, озерами, водохранилищами, пляжами, береговыми полосами водных объектов общего пользования, а также в границах иных территорий, используемых и предназначенных для отдыха, туризма, занятий физической культурой и спортом.

2. В состав рекреационных зон включены:

- 1) Зона зелёных насаждений общего пользования (ОП1);
- 2) Зона отдыха (ЗО1);

#### **Статья 46. ОП1. Зона зелёных насаждений общего пользования**

1. Территориальная зона ОП1 предназначена для обеспечения отдыха населения на озелененных территориях общего пользования (парки, скверы, бульвары), без размещения объектов капитального строительства.

2. Перечень видов разрешенного использования земельных участков, объектов капитального строительства и предельные параметры разрешенного строительства, реконструкции объектов капитального строительства в зоне ОП1:

#### **Основные виды разрешенного использования земельных участков и объектов капитального строительства**

№ п/п	Наименование вида разрешенного использования	Код вида разрешенного использования	Описание вида разрешенного использования	Предельные размеры земельных участков и предельные параметры разрешенного строительства, реконструкции объектов капитального строительства
1	2	3	4	5
1.	Общее пользование водными объектами	11.1	Использование земельных участков, примыкающих к водным объектам способами, необходимыми для осуществления общего водопользования (водопользования, осуществляемого гражданами для личных нужд, а также забор (изъятие) водных ресурсов для целей питьевого и хозяйственно-бытового водоснабжения, купание,	<p>Минимальные размеры земельных участков (площадь) – 50 кв.м.</p> <p>Максимальные размеры земельных участков (площадь) – 100 000 кв.м.</p> <p>Минимальные размеры земельных участков (ширина) – не подлежит установлению.</p> <p>Максимальные размеры</p>

№ п/п	Наименование вида разрешенного использования	Код вида разрешенного использования	Описание вида разрешенного использования	Предельные размеры земельных участков и предельные параметры разрешенного строительства, реконструкции объектов капитального строительства
1	2	3	4	5
			использование маломерных судов, водных мотоциклов и других технических средств, предназначенных для отдыха на водных объектах, водопой, если соответствующие запреты не установлены законодательством)	<p>земельных участков (ширина) – не подлежит установлению.</p> <p>Минимальные отступы от границ земельных участков в целях определения мест допустимого размещения зданий, строений, сооружений, за пределами которых запрещено строительство зданий, строений, сооружений – 0 м.</p> <p>Минимальные отступы от границ земельных участков в целях определения мест допустимого размещения зданий, строений, сооружений, за пределами которых запрещено строительство зданий, строений, сооружений в случае размещения на смежном участке пристроенного здания – 0 м.</p> <p>Минимальные отступы от красной линии или территорий общего пользования в целях определения мест допустимого размещения зданий, строений, сооружений, за пределами которых запрещено строительство зданий, строений, сооружений, если иное не предусмотрено документацией – не подлежит установлению.</p> <p>Максимальное количество надземных этажей – не подлежит установлению.</p> <p>Минимальное количество надземных этажей – не подлежит установлению.</p> <p>Максимальная высота зданий, строений, сооружений – не подлежит установлению.</p> <p>Максимальный процент застройки в границах земельного участка – не подлежит установлению.</p> <p>Высота первых этажей зданий со стороны красной линии – не подлежит установлению.</p> <p>Минимальный процент озеленения в границах земельного участка – не подлежит установлению.</p>
2.	Парки культуры и отдыха	3.6.2	Размещение парков культуры и отдыха	<p>Минимальные размеры земельных участков (площадь) – 500 кв.м.</p> <p>Максимальные размеры</p>

№ п/п	Наименование вида разрешенного использования	Код вида разрешенного использования	Описание вида разрешенного использования	Предельные размеры земельных участков и предельные параметры разрешенного строительства, реконструкции объектов капитального строительства
1	2	3	4	5
				<p>земельных участков (площадь) – 100 000 кв.м.</p> <p>Минимальные размеры земельных участков (ширина) – не подлежит установлению.</p> <p>Максимальные размеры земельных участков (ширина) – не подлежит установлению.</p> <p>Минимальные отступы от границ земельных участков в целях определения мест допустимого размещения зданий, строений, сооружений, за пределами которых запрещено строительство зданий, строений, сооружений – не подлежит установлению.</p> <p>Минимальные отступы от границ земельных участков в целях определения мест допустимого размещения зданий, строений, сооружений, за пределами которых запрещено строительство зданий, строений, сооружений в случае размещения на смежном участке пристроенного здания – не подлежит установлению.</p> <p>Минимальные отступы от красной линии или территорий общего пользования в целях определения мест допустимого размещения зданий, строений, сооружений, за пределами которых запрещено строительство зданий, строений, сооружений, если иное не предусмотрено документацией – не подлежит установлению.</p> <p>Максимальное количество надземных этажей – 0 этажей.</p> <p>Минимальное количество надземных этажей – не подлежит установлению.</p> <p>Максимальная высота зданий, строений, сооружений – 20 м.</p> <p>Максимальный процент застройки в границах земельного участка – не подлежит установлению.</p> <p>Высота первых этажей зданий со стороны красной линии – не подлежит установлению.</p> <p>Минимальный процент озеленения в границах</p>

№ п/п	Наименование вида разрешенного использования	Код вида разрешенного использования	Описание вида разрешенного использования	Предельные размеры земельных участков и предельные параметры разрешенного строительства, реконструкции объектов капитального строительства
1	2	3	4	5
				земельного участка – не подлежит установлению.
3.	Объекты культурно-досуговой деятельности	3.6.1	Размещение зданий, предназначенных для размещения музеев, выставочных залов, художественных галерей, домов культуры, библиотек, кинотеатров и кинозалов, театров, филармоний, концертных залов, планетариев	<p>Минимальные размеры земельных участков (площадь) – 100 кв.м.</p> <p>Максимальные размеры земельных участков (площадь) – 50 000 кв.м.</p> <p>Минимальные размеры земельных участков (ширина) – не подлежит установлению.</p> <p>Максимальные размеры земельных участков (ширина) – не подлежит установлению.</p> <p>Минимальные отступы от границ земельных участков в целях определения мест допустимого размещения зданий, строений, сооружений, за пределами которых запрещено строительство зданий, строений, сооружений – 3 м.</p> <p>Минимальные отступы от границ земельных участков в целях определения мест допустимого размещения зданий, строений, сооружений, за пределами которых запрещено строительство зданий, строений, сооружений в случае размещения на смежном участке пристроенного здания – 1 м.</p> <p>Минимальные отступы от красной линии или территорий общего пользования в целях определения мест допустимого размещения зданий, строений, сооружений, за пределами которых запрещено строительство зданий, строений, сооружений, если иное не предусмотрено документацией – 5 м от проездов 3.</p> <p>Максимальное количество надземных этажей – 3 этажа.</p> <p>Минимальное количество надземных этажей – не подлежит установлению.</p> <p>Максимальная высота зданий, строений, сооружений – 20 м.</p> <p>Максимальный процент застройки в границах земельного участка – 50%.</p> <p>Высота первых этажей зданий со стороны красной линии – не</p>

№ п/п	Наименование вида разрешенного использования	Код вида разрешенного использования	Описание вида разрешенного использования	Предельные размеры земельных участков и предельные параметры разрешенного строительства, реконструкции объектов капитального строительства
1	2	3	4	5
				<p>подлежит установлению.</p> <p>Минимальный процент озеленения в границах земельного участка – 30%.</p>
4.	Земельные участки (территории) общего пользования	12.0	Земельные участки общего пользования. Содержание данного вида разрешенного использования включает в себя содержание видов разрешенного использования с кодами 12.0.1 - 12.0.2	<p>Минимальные размеры земельных участков (площадь) – не подлежит установлению.</p> <p>Максимальные размеры земельных участков (площадь) – 10000 кв.м.</p> <p>Минимальные размеры земельных участков (ширина) – не подлежит установлению.</p> <p>Максимальные размеры земельных участков (ширина) – не подлежит установлению.</p> <p>Минимальные отступы от границ земельных участков в целях определения мест допустимого размещения зданий, строений, сооружений, за пределами которых запрещено строительство зданий, строений, сооружений – 0 м.</p> <p>Минимальные отступы от границ земельных участков в целях определения мест допустимого размещения зданий, строений, сооружений, за пределами которых запрещено строительство зданий, строений, сооружений в случае размещения на смежном участке пристроенного здания – 0 м.</p> <p>Минимальные отступы от красной линии или территорий общего пользования в целях определения мест допустимого размещения зданий, строений, сооружений, за пределами которых запрещено строительство зданий, строений, сооружений, если иное не предусмотрено документацией – 0 м от проездов 0.</p> <p>Максимальное количество надземных этажей – не подлежит установлению.</p> <p>Минимальное количество надземных этажей – не подлежит установлению.</p> <p>Максимальная высота зданий, строений, сооружений – не подлежит установлению.</p> <p>Максимальный процент</p>

№ п/п	Наименование вида разрешенного использования	Код вида разрешенного использования	Описание вида разрешенного использования	Предельные размеры земельных участков и предельные параметры разрешенного строительства, реконструкции объектов капитального строительства
1	2	3	4	5
				застройки в границах земельного участка – не подлежит установлению.
				Высота первых этажей зданий со стороны красной линии – не подлежит установлению.
				Минимальный процент озеленения в границах земельного участка – не подлежит установлению.

### **Вспомогательные виды разрешенного использования земельных участков и объектов капитального строительства**

Вспомогательные виды разрешенного использования зоны ОП1 не устанавливаются

### **Условно разрешенные виды использования земельных участков и объектов капитального строительства**

№ п/п	Наименование вида разрешенного использования	Код вида разрешенного использования	Описание вида разрешенного использования	Предельные размеры земельных участков и предельные параметры разрешенного строительства, реконструкции объектов капитального строительства
1	2	3	4	5
1.	Предпринимательство	4.0	Размещение объектов капитального строительства в целях извлечения прибыли на основании торговой, банковской и иной предпринимательской деятельности. Содержание данного вида разрешенного использования включает в себя содержание видов разрешенного использования, предусмотренных кодами 4.1 - 4.10	<p>Минимальные размеры земельных участков (площадь) – 50 кв.м.</p> <p>Максимальные размеры земельных участков (площадь) – 5000 кв.м.</p> <p>Минимальные размеры земельных участков (ширина) – не подлежит установлению.</p> <p>Максимальные размеры земельных участков (ширина) – не подлежит установлению.</p> <p>Минимальные отступы от границ земельных участков в целях определения мест допустимого размещения зданий, строений, сооружений, за пределами которых запрещено строительство зданий, строений, сооружений – 3 м.</p> <p>Минимальные отступы от красной линии или территорий общего пользования в целях определения мест допустимого размещения зданий, строений,</p>

№ п/п	Наименование вида разрешенного использования	Код вида разрешенного использования	Описание вида разрешенного использования	Предельные размеры земельных участков и предельные параметры разрешенного строительства, реконструкции объектов капитального строительства
1	2	3	4	5
				<p>сооружений, за пределами которых запрещено строительство зданий, строений, сооружений, если иное не предусмотрено документацией – 5 м от проездов 3.</p> <p>Максимальное количество надземных этажей – 3 этажа.</p> <p>Минимальное количество надземных этажей – не подлежит установлению.</p> <p>Максимальная высота зданий, строений, сооружений – 20 м.</p> <p>Максимальный процент застройки в границах земельного участка – 70%.</p> <p>Высота первых этажей зданий со стороны красной линии – не подлежит установлению.</p> <p>Минимальный процент озеленения в границах земельного участка – 30 %.</p>
2.	Общественное питание	4.6	Размещение объектов капитального строительства в целях устройства мест общественного питания (рестораны, кафе, столовые, закусочные, бары)	<p>Минимальные размеры земельных участков (площадь) – 100 кв.м.</p> <p>Максимальные размеры земельных участков (площадь) – 5000 м.</p> <p>Минимальные размеры земельных участков (ширина) – не подлежит установлению.</p> <p>Максимальные размеры земельных участков (ширина) – не подлежит установлению.</p> <p>Минимальные отступы от границ земельных участков в целях определения мест допустимого размещения зданий, строений, сооружений, за пределами которых запрещено строительство зданий, строений, сооружений – 3 м.</p> <p>Минимальные отступы от красной линии или территорий общего пользования в целях определения мест допустимого размещения зданий, строений, сооружений, за пределами которых запрещено строительство зданий, строений, сооружений, если иное не предусмотрено документацией – 5 м от проездов 3.</p> <p>Максимальное количество надземных этажей – 3 этажа.</p>

№ п/п	Наименование вида разрешенного использования	Код вида разрешенного использования	Описание вида разрешенного использования	Предельные размеры земельных участков и предельные параметры разрешенного строительства, реконструкции объектов капитального строительства
1	2	3	4	5
				<p>Минимальное количество надземных этажей – не подлежит установлению.</p> <p>Максимальная высота зданий, строений, сооружений – 20 м.</p> <p>Максимальный процент застройки в границах земельного участка – 50%.</p> <p>Высота первых этажей зданий со стороны красной линии – не подлежит установлению.</p> <p>Минимальный процент озеленения в границах земельного участка – 30 %.</p>
3.	Развлечение	4.8	Размещение зданий и сооружений, предназначенных для развлечения. Содержание данного вида разрешенного использования включает в себя содержание видов разрешенного использования с кодами 4.8.1 - 4.8.3	<p>Минимальные размеры земельных участков (площадь) – 100 кв.м.</p> <p>Максимальные размеры земельных участков (площадь) – 5000 кв.м.</p> <p>Минимальные размеры земельных участков (ширина) – не подлежит установлению.</p> <p>Максимальные размеры земельных участков (ширина) – не подлежит установлению.</p> <p>Минимальные отступы от границ земельных участков в целях определения мест допустимого размещения зданий, строений, сооружений, за пределами которых запрещено строительство зданий, строений, сооружений – 3 м.</p> <p>Минимальные отступы от границ земельных участков в целях определения мест допустимого размещения зданий, строений, сооружений, за пределами которых запрещено строительство зданий, строений, сооружений в случае размещения на смежном участке пристроенного здания – 1 м.</p> <p>Минимальные отступы от красной линии или территорий общего пользования в целях определения мест допустимого размещения зданий, строений, сооружений, за пределами которых запрещено строительство зданий, строений, сооружений, если иное не предусмотрено документацией – 5 м от проездов 3.</p>

№ п/п	Наименование вида разрешенного использования	Код вида разрешенного использования	Описание вида разрешенного использования	Предельные размеры земельных участков и предельные параметры разрешенного строительства, реконструкции объектов капитального строительства
1	2	3	4	5
				Максимальное количество надземных этажей – 3 этажа.
				Минимальное количество надземных этажей – не подлежит установлению.
				Максимальная высота зданий, строений, сооружений – 20 м.
				Максимальный процент застройки в границах земельного участка – 50%.
				Высота первых этажей зданий со стороны красной линии – не подлежит установлению.
				Минимальный процент озеленения в границах земельного участка – 30%.

3. Иные предельные параметры разрешенного строительства, реконструкции объектов капитального строительства.

3.1. Размещение сооружений допускается в местах, предусмотренных генеральным планом или проектом планировки.

4. В случае если земельный участок или объект капитального строительства находится в границах зоны с особыми условиями использования территорий, на них устанавливаются ограничения использования земельного участка в соответствии с главой 10 настоящих Правил, требованиями законодательства Российской Федерации.

5. В границах территориальной зоны ОП1, применительно к которой предусматривается осуществление деятельности по комплексному развитию территории, расчетные показатели минимально допустимого уровня обеспеченности территории объектами коммунальной, транспортной, социальной инфраструктур и расчетные показатели максимально допустимого уровня территориальной доступности указанных объектов для населения, устанавливаются согласно МНПП и требованиям действующего законодательства.

6. Действие градостроительного регламента в части минимального отступа от границ земельных участков не распространяется на случаи реконструкции существующих объектов капитального строительства, право собственности на которые возникло до введения в действие Правил землепользования и застройки (до 30 мая 2014 года) и расстояния до границ земельного участка от которых составляют менее минимальных отступов, установленных Правилами.

Минимальный отступ от таких объектов принимается равным фактическому расстоянию от объектов до границ земельных участков, граничащих с улично-дорожной сетью (красные линии улиц, проездов), прочих границ земельного участка, которые не подлежат уменьшению в процессе

реконструкции.

### **Требования к архитектурному облику объектов капитального строительства**

Параметры принимать согласно статье 24. «Требования к архитектурно-градостроительному облику объекта капитального строительства».

**Расчетные показатели минимально допустимого уровня обеспеченности территории объектами коммунальной, транспортной, социальной инфраструктур для населения в границах территорий, в которых предусматривается осуществление деятельности по комплексному развитию** - устанавливаются согласно МНГП и требованиям действующего законодательства.

### **Статья 47. ЗО1. Зона размещения организации отдыха детей и их оздоровления**

1. Территориальная зона ЗО1 предназначена для размещения объектов отдыха (рекреации) и туризма, развлекательных мероприятий (дискотеки и танцевальные площадки, аквапарки, боулинг, аттракционы), причалов для маломерных судов, спорта, территорий общего пользования, общего пользования водными объектами, размещения пляжей и инфраструктуры пляжей. Размещение детских лагерей.

2. Перечень видов разрешенного использования земельных участков, объектов капитального строительства и предельные параметры разрешенного строительства, реконструкции объектов капитального строительства в зоне ЗО1:

### **Основные виды разрешенного использования земельных участков и объектов капитального строительства**

№ п/п	Наименование вида разрешенного использования	Код вида разрешенного использования	Описание вида разрешенного использования	Предельные размеры земельных участков и предельные параметры разрешенного строительства, реконструкции объектов капитального строительства
1	2	3	4	5
1.	Общее пользование водными объектами	11.1	Использование земельных участков, примыкающих к водным объектам способами, необходимыми для осуществления общего водопользования (водопользования, осуществляемого гражданами для личных нужд, а также забор (изъятие) водных ресурсов для целей питьевого и хозяйственно-бытового водоснабжения, купание, использование маломерных судов, водных мотоциклов и других	<p>Минимальные размеры земельных участков (площадь) – 50 кв.м.</p> <p>Максимальные размеры земельных участков (площадь) – 100 000 кв.м.</p> <p>Минимальные размеры земельных участков (ширина) – не подлежит установлению.</p> <p>Максимальные размеры земельных участков (ширина) – не подлежит установлению.</p>

№ п/п	Наименование вида разрешенного использования	Код вида разрешенного использования	Описание вида разрешенного использования	Предельные размеры земельных участков и предельные параметры разрешенного строительства, реконструкции объектов капитального строительства
1	2	3	4	5
			технических средств, предназначенных для отдыха на водных объектах, водопой, если соответствующие запреты не установлены законодательством)	<p>Минимальные отступы от границ земельных участков в целях определения мест допустимого размещения зданий, строений, сооружений, за пределами которых запрещено строительство зданий, строений, сооружений – 0 м.</p> <p>Минимальные отступы от границ земельных участков в целях определения мест допустимого размещения зданий, строений, сооружений, за пределами которых запрещено строительство зданий, строений, сооружений в случае размещения на смежном участке пристроенного здания – 0 м.</p> <p>Минимальные отступы от красной линии или территорий общего пользования в целях определения мест допустимого размещения зданий, строений, сооружений, за пределами которых запрещено строительство зданий, строений, сооружений, если иное не предусмотрено документацией – не подлежит установлению.</p> <p>Максимальное количество надземных этажей – не подлежит установлению.</p> <p>Минимальное количество надземных этажей – не подлежит установлению.</p> <p>Максимальная высота зданий, строений, сооружений – не подлежит установлению.</p> <p>Максимальный процент застройки в границах земельного участка – не подлежит установлению.</p> <p>Высота первых этажей зданий со стороны красной линии – не подлежит установлению.</p> <p>Минимальный процент озеленения в границах земельного участка – не подлежит установлению.</p>
2.	Туристическое обслуживание	5.2.1.	Размещение пансионатов, гостиниц, кемпингов, домов отдыха, не оказывающих услуги по лечению; размещение детских лагерей	<p>Минимальные размеры земельных участков (площадь) – 10 кв.м.</p> <p>Максимальные размеры земельных участков (площадь) – 50000 кв.м.</p>

№ п/п	Наименование вида разрешенного использования	Код вида разрешенного использования	Описание вида разрешенного использования	Предельные размеры земельных участков и предельные параметры разрешенного строительства, реконструкции объектов капитального строительства
1	2	3	4	5
				<p>Минимальные размеры земельных участков (ширина) – не подлежит установлению.</p> <p>Максимальные размеры земельных участков (ширина) – не подлежит установлению.</p> <p>Минимальные отступы от границ земельных участков в целях определения мест допустимого размещения зданий, строений, сооружений, за пределами которых запрещено строительство зданий, строений, сооружений – 3 м.</p> <p>Минимальные отступы от границ земельных участков в целях определения мест допустимого размещения зданий, строений, сооружений, за пределами которых запрещено строительство зданий, строений, сооружений в случае размещения на смежном участке пристроенного здания – 1 м.</p> <p>Минимальные отступы от красной линии или территорий общего пользования в целях определения мест допустимого размещения зданий, строений, сооружений, за пределами которых запрещено строительство зданий, строений, сооружений, если иное не предусмотрено документацией – 5 м от проездов 3.</p> <p>Максимальное количество надземных этажей – 3 этажа.</p> <p>Минимальное количество надземных этажей – не подлежит установлению.</p> <p>Максимальная высота зданий, строений, сооружений – 20 м.</p> <p>Максимальный процент застройки в границах земельного участка – 70%.</p> <p>Высота первых этажей зданий со стороны красной линии – не подлежит установлению.</p> <p>Минимальный процент озеленения в границах земельного участка – 30%.</p>
3.	Земельные участки (территории) общего	12.0	Земельные участки общего пользования. Содержание данного вида разрешенного использования включает в себя содержание видов	<p>Минимальные размеры земельных участков (площадь) – не подлежит установлению.</p> <p>Максимальные размеры</p>

№ п/п	Наименование вида разрешенного использования	Код вида разрешенного использования	Описание вида разрешенного использования	Предельные размеры земельных участков и предельные параметры разрешенного строительства, реконструкции объектов капитального строительства
1	2	3	4	5
	пользования		разрешенного использования с кодами 12.0.1 - 12.0.2	<p>земельных участков (площадь) – 10000 кв.м.</p> <p>Минимальные размеры земельных участков (ширина) – не подлежит установлению.</p> <p>Максимальные размеры земельных участков (ширина) – не подлежит установлению.</p> <p>Минимальные отступы от границ земельных участков в целях определения мест допустимого размещения зданий, строений, сооружений, за пределами которых запрещено строительство зданий, строений, сооружений – 0 м.</p> <p>Минимальные отступы от границ земельных участков в целях определения мест допустимого размещения зданий, строений, сооружений, за пределами которых запрещено строительство зданий, строений, сооружений в случае размещения на смежном участке пристроенного здания – 0 м.</p> <p>Минимальные отступы от красной линии или территорий общего пользования в целях определения мест допустимого размещения зданий, строений, сооружений, за пределами которых запрещено строительство зданий, строений, сооружений, если иное не предусмотрено документацией – 0 м от проездов 0.</p> <p>Максимальное количество надземных этажей – не подлежит установлению.</p> <p>Минимальное количество надземных этажей – не подлежит установлению.</p> <p>Максимальная высота зданий, строений, сооружений – не подлежит установлению.</p> <p>Максимальный процент застройки в границах земельного участка – не подлежит установлению.</p> <p>Высота первых этажей зданий со стороны красной линии – не подлежит установлению.</p> <p>Минимальный процент озеленения в границах</p>

№ п/п	Наименование вида разрешенного использования	Код вида разрешенного использования	Описание вида разрешенного использования	Предельные размеры земельных участков и предельные параметры разрешенного строительства, реконструкции объектов капитального строительства
1	2	3	4	5
				земельного участка – не подлежит установлению.
4.	Отдых (рекреация)	5.0	Обустройство мест для занятия спортом, физической культурой, пешими или верховыми прогулками, отдыха и туризма, наблюдения за природой, пикников, охоты, рыбалки и иной деятельности; создание и уход за городскими лесами, скверами, прудами, озерами, водохранилищами, пляжами, а также обустройство мест отдыха в них. Содержание данного вида разрешенного использования включает в себя содержание видов разрешенного использования с кодами 5.1 - 5.5	<p>Минимальные размеры земельных участков (площадь) – 50 кв.м.</p> <p>Максимальные размеры земельных участков (площадь) – 500 000 кв.м.</p> <p>Минимальные размеры земельных участков (ширина) – не подлежит установлению.</p> <p>Максимальные размеры земельных участков (ширина) – не подлежит установлению.</p> <p>Минимальные отступы от границ земельных участков в целях определения мест допустимого размещения зданий, строений, сооружений, за пределами которых запрещено строительство зданий, строений, сооружений – 3 м.</p> <p>Минимальные отступы от границ земельных участков в целях определения мест допустимого размещения зданий, строений, сооружений, за пределами которых запрещено строительство зданий, строений, сооружений в случае размещения на смежном участке пристроенного здания – 1 м.</p> <p>Минимальные отступы от красной линии или территорий общего пользования в целях определения мест допустимого размещения зданий, строений, сооружений, за пределами которых запрещено строительство зданий, строений, сооружений, если иное не предусмотрено документацией – 5 м от проездов 3.</p> <p>Максимальное количество надземных этажей – 3.</p> <p>Минимальное количество надземных этажей – не подлежит установлению.</p> <p>Максимальная высота зданий, строений, сооружений – 20 м.</p> <p>Максимальный процент застройки в границах земельного участка – 50%.</p> <p>Высота первых этажей зданий со стороны красной линии – не</p>

№ п/п	Наименование вида разрешенного использования	Код вида разрешенного использования	Описание вида разрешенного использования	Предельные размеры земельных участков и предельные параметры разрешенного строительства, реконструкции объектов капитального строительства
1	2	3	4	5
				подлежит установлению. Минимальный процент озеленения в границах земельного участка – 30%.

### **Вспомогательные виды разрешенного использования земельных участков и объектов капитального строительства**

Вспомогательные виды разрешенного использования зоны ЗО1 не устанавливаются

### **Условно разрешенные виды использования земельных участков и объектов капитального строительства**

№ п/п	Наименование вида разрешенного использования	Код вида разрешенного использования	Описание вида разрешенного использования	Предельные размеры земельных участков и предельные параметры разрешенного строительства, реконструкции объектов капитального строительства
1	2	3	4	5
1.	Спорт	5.1	Размещение зданий и сооружений для занятия спортом. Содержание данного вида разрешенного использования включает в себя содержание видов разрешенного использования с кодами 5.1.1 - 5.1.7	<p>Минимальные размеры земельных участков (площадь) – 50 кв.м.</p> <p>Максимальные размеры земельных участков (площадь) – 500 000 кв.м.</p> <p>Минимальные размеры земельных участков (ширина) – не подлежит установлению.</p> <p>Максимальные размеры земельных участков (ширина) – не подлежит установлению.</p> <p>Минимальные отступы от границ земельных участков в целях определения мест допустимого размещения зданий, строений, сооружений, за пределами которых запрещено строительство зданий, строений, сооружений – 3 м.</p> <p>Минимальные отступы от границ земельных участков в целях определения мест допустимого размещения зданий, строений, сооружений, за пределами которых запрещено строительство зданий, строений, сооружений в случае размещения на смежном участке пристроенного здания – 1 м.</p> <p>Минимальные отступы от</p>

№ п/п	Наименование вида разрешенного использования	Код вида разрешенного использования	Описание вида разрешенного использования	Предельные размеры земельных участков и предельные параметры разрешенного строительства, реконструкции объектов капитального строительства
1	2	3	4	5
				<p>красной линии или территорий общего пользования в целях определения мест допустимого размещения зданий, строений, сооружений, за пределами которых запрещено строительство зданий, строений, сооружений, если иное не предусмотрено документацией – 5 м от проездов 3.</p> <p>Максимальное количество надземных этажей – 3.</p> <p>Минимальное количество надземных этажей – не подлежит установлению.</p> <p>Максимальная высота зданий, строений, сооружений – 20 м.</p> <p>Максимальный процент застройки в границах земельного участка – 50%.</p> <p>Высота первых этажей зданий со стороны красной линии – не подлежит установлению.</p> <p>Минимальный процент озеленения в границах земельного участка – 30%.</p>
2.	Гидротехнические сооружения	11.3	Размещение гидротехнических сооружений, необходимых для эксплуатации водохранилищ (плотин, водосбросов, водозаборных, водовыпускных и других гидротехнических сооружений, судопропускных сооружений, рыбозащитных и рыбопропускных сооружений, берегозащитных сооружений)	<p>Минимальные размеры земельных участков (площадь) – 50 кв.м.</p> <p>Максимальные размеры земельных участков (площадь) – 50 000 кв.м.</p> <p>Минимальные размеры земельных участков (ширина) – не подлежит установлению.</p> <p>Максимальные размеры земельных участков (ширина) – не подлежит установлению.</p> <p>Минимальные отступы от границ земельных участков в целях определения мест допустимого размещения зданий, строений, сооружений, за пределами которых запрещено строительство зданий, строений, сооружений – 0 м.</p> <p>Минимальные отступы от границ земельных участков в целях определения мест допустимого размещения зданий, строений, сооружений, за пределами которых запрещено строительство зданий, строений, сооружений в случае размещения на смежном участке</p>

№ п/п	Наименование вида разрешенного использования	Код вида разрешенного использования	Описание вида разрешенного использования	Предельные размеры земельных участков и предельные параметры разрешенного строительства, реконструкции объектов капитального строительства
1	2	3	4	5
				<p>пристроенного здания – 0 м.</p> <p>Минимальные отступы от красной линии или территорий общего пользования в целях определения мест допустимого размещения зданий, строений, сооружений, за пределами которых запрещено строительство зданий, строений, сооружений, если иное не предусмотрено документацией – не подлежит установлению.</p> <p>Максимальное количество надземных этажей – не подлежит установлению.</p> <p>Минимальное количество надземных этажей – не подлежит установлению.</p> <p>Максимальная высота зданий, строений, сооружений – не подлежит установлению.</p> <p>Максимальный процент застройки в границах земельного участка – не подлежит установлению.</p> <p>Высота первых этажей зданий со стороны красной линии – не подлежит установлению.</p> <p>Минимальный процент озеленения в границах земельного участка – не подлежит установлению.</p>
3.	Развлечение	4.8	Размещение зданий и сооружений, предназначенных для развлечения. Содержание данного вида разрешенного использования включает в себя содержание видов разрешенного использования с кодами 4.8.1 - 4.8.3	<p>Минимальные размеры земельных участков (площадь) – 100 кв.м.</p> <p>Максимальные размеры земельных участков (площадь) – 50 000 кв.м.</p> <p>Минимальные размеры земельных участков (ширина) – не подлежит установлению.</p> <p>Максимальные размеры земельных участков (ширина) – не подлежит установлению.</p> <p>Минимальные отступы от границ земельных участков в целях определения мест допустимого размещения зданий, строений, сооружений, за пределами которых запрещено строительство зданий, строений, сооружений – 3 м.</p> <p>Минимальные отступы от границ земельных участков в целях определения мест допустимого</p>

№ п/п	Наименование вида разрешенного использования	Код вида разрешенного использования	Описание вида разрешенного использования	Предельные размеры земельных участков и предельные параметры разрешенного строительства, реконструкции объектов капитального строительства
1	2	3	4	5
				<p>размещения зданий, строений, сооружений, за пределами которых запрещено строительство зданий, строений, сооружений в случае размещения на смежном участке пристроенного здания – 1 м.</p> <p>Минимальные отступы от красной линии или территорий общего пользования в целях определения мест допустимого размещения зданий, строений, сооружений, за пределами которых запрещено строительство зданий, строений, сооружений, если иное не предусмотрено документацией – 5 м от проездов 3.</p> <p>Максимальное количество надземных этажей – 3 этажа.</p> <p>Минимальное количество надземных этажей – не подлежит установлению.</p> <p>Максимальная высота зданий, строений, сооружений – 20 м.</p> <p>Максимальный процент застройки в границах земельного участка – 50%.</p> <p>Высота первых этажей зданий со стороны красной линии – не подлежит установлению.</p> <p>Минимальный процент озеленения в границах земельного участка – 30%.</p>

3. Иные предельные параметры разрешенного строительства, реконструкции объектов капитального строительства.

4. Для видов разрешенного использования земельных участков и объектов капитального строительства 4.7 «Гостиничное обслуживание», 5.2.1 «Туристическое обслуживание» строительство апарт-отелей и комплексов апартаментов запрещено.

5. Минимальные отступы от границ земельных участков в целях определения мест допустимого размещения зданий, строений, сооружений, за пределами которых запрещено строительство зданий, строений, сооружений принимаются от красной линии при наличии установленной красной линии.

6. Для земельного участка с видом разрешенного использования 4.7 «Гостиничное обслуживание» не допускается образование земельных участков в том числе путем раздела, выдела, перераспределения шириной менее 12 м по

фасадной части.

7. Иные показатели по параметрам застройки зоны ЗО1 территории объектов обслуживания населения; требования и параметры по временному хранению индивидуальных транспортных средств, размещению гаражей и открытых автостоянок регламентируются и устанавливаются нормативами градостроительного проектирования.

8. В случае если земельный участок или объект капитального строительства находится в границах зоны с особыми условиями использования территорий, на них устанавливаются ограничения использования земельного участка в соответствии с главой 10 настоящих Правил, требованиями законодательства Российской Федерации.

9. В границах территориальной зоны ЗО1, применительно к которой предусматривается осуществление деятельности по комплексному развитию территории, расчетные показатели минимально допустимого уровня обеспеченности территории объектами коммунальной, транспортной, социальной инфраструктур и расчетные показатели максимально допустимого уровня территориальной доступности указанных объектов для населения, устанавливаются согласно МНПП и требованиям действующего законодательства.

10. Действие градостроительного регламента в части минимального отступа от границ земельных участков не распространяется на случаи реконструкции существующих объектов капитального строительства, право собственности на которые возникло до введения в действие Правил землепользования и застройки (до 30 мая 2014 года) и расстояния до границ земельного участка от которых составляют менее минимальных отступов, установленных Правилами.

Минимальный отступ от таких объектов принимается равным фактическому расстоянию от объектов до границ земельных участков, граничащих с улично-дорожной сетью (красные линии улиц, проездов), прочих границ земельного участка, которые не подлежат уменьшению в процессе реконструкции.

### **Требования к архитектурному облику объектов капитального строительства**

Параметры принимать согласно статье 24. «Требования к архитектурно-градостроительному облику объекта капитального строительства».

**Расчетные показатели минимально допустимого уровня обеспеченности территории объектами коммунальной, транспортной, социальной инфраструктур для населения в границах территорий, в которых предусматривается осуществление деятельности по комплексному развитию - устанавливаются согласно МНПП и требованиям действующего законодательства.**

## Статья 48. Градостроительные регламенты для производственной, коммунально-складской зон, зон инженерной и транспортной инфраструктур

В состав производственных зон, зон коммунальной, инженерной и транспортной инфраструктур включены:

- 1) зона инженерной инфраструктуры (И1);
- 2) зона транспортной инфраструктуры (Т1);

### Статья 49. И1. Зона инженерной инфраструктуры

1. Зона инженерной инфраструктуры (И1) установлена для размещения объектов инженерной инфраструктуры, связи, коммунального обслуживания, специального пользования водных объектов, территорий общего пользования, организации санитарно-защитных зон и специального озеленения (при необходимости).

2. Перечень видов разрешенного использования земельных участков, объектов капитального строительства и предельные параметры разрешенного строительства, реконструкции объектов, капитального строительства в зоне И1:

#### Основные виды разрешенного использования земельных участков и объектов капитального строительства

№ п/п	Наименование вида разрешенного использования	Код вида разрешенного использования	Описание вида разрешенного использования	Предельные размеры земельных участков и предельные параметры разрешенного строительства, реконструкции объектов капитального строительства
1	2	3	4	5
1.	Энергетика	6.7	Размещение объектов гидроэнергетики, тепловых станций и других электростанций, размещение обслуживающих и вспомогательных для электростанций сооружений (золоотвалов, гидротехнических сооружений); размещение объектов электросетевого хозяйства, за исключением объектов энергетики, размещение которых предусмотрено содержанием вида разрешенного использования с кодом 3.1	<p>Минимальные размеры земельных участков (площадь) – 50 кв.м.</p> <p>Максимальные размеры земельных участков (площадь) – 5000 кв.м.</p> <p>Минимальные размеры земельных участков (ширина) – не подлежит установлению.</p> <p>Максимальные размеры земельных участков (ширина) – не подлежит установлению.</p> <p>Минимальные отступы от границ земельных участков в целях определения мест допустимого размещения зданий, строений, сооружений, за пределами которых запрещено строительство зданий, строений, сооружений – 0 м.</p> <p>Минимальные отступы от границ земельных участков в целях определения мест допустимого размещения зданий, строений,</p>

№ п/п	Наименование вида разрешенного использования	Код вида разрешенного использования	Описание вида разрешенного использования	Предельные размеры земельных участков и предельные параметры разрешенного строительства, реконструкции объектов капитального строительства
1	2	3	4	5
				<p>сооружений, за пределами которых запрещено строительство зданий, строений, сооружений в случае размещения на смежном участке пристроенного здания – 0 м.</p> <p>Минимальные отступы от красной линии или территорий общего пользования в целях определения мест допустимого размещения зданий, строений, сооружений, за пределами которых запрещено строительство зданий, строений, сооружений, если иное не предусмотрено документацией – не подлежит установлению.</p> <p>Максимальное количество надземных этажей – не подлежит установлению.</p> <p>Минимальное количество надземных этажей – не подлежит установлению.</p> <p>Максимальная высота зданий, строений, сооружений – не подлежит установлению.</p> <p>Максимальный процент застройки в границах земельного участка – не подлежит установлению.</p> <p>Высота первых этажей зданий со стороны красной линии – не подлежит установлению.</p> <p>Минимальный процент озеленения в границах земельного участка – не подлежит установлению.</p>
2.	Связь	6.8	Размещение объектов связи, радиовещания, телевидения, включая воздушные радиорелейные, надземные и подземные кабельные линии связи, линии радификации, антенные поля, усилительные пункты на кабельных линиях связи, инфраструктуру спутниковой связи и телерадиовещания, за исключением объектов связи, размещение которых предусмотрено содержанием видов разрешенного использования с кодами 3.1.1, 3.2.3	<p>Минимальные размеры земельных участков (площадь) – 50 кв.м.</p> <p>Максимальные размеры земельных участков (площадь) – 5000 кв.м.</p> <p>Минимальные размеры земельных участков (ширина) – не подлежит установлению.</p> <p>Максимальные размеры земельных участков (ширина) – не подлежит установлению.</p> <p>Минимальные отступы от границ земельных участков в целях определения мест допустимого размещения зданий, строений, сооружений, за пределами которых запрещено</p>

№ п/п	Наименование вида разрешенного использования	Код вида разрешенного использования	Описание вида разрешенного использования	Предельные размеры земельных участков и предельные параметры разрешенного строительства, реконструкции объектов капитального строительства
1	2	3	4	5
				<p>строительство зданий, строений, сооружений – 0 м.</p> <p>Минимальные отступы от границ земельных участков в целях определения мест допустимого размещения зданий, строений, сооружений, за пределами которых запрещено строительство зданий, строений, сооружений в случае размещения на смежном участке пристроенного здания – 0 м.</p> <p>Минимальные отступы от красной линии или территорий общего пользования в целях определения мест допустимого размещения зданий, строений, сооружений, за пределами которых запрещено строительство зданий, строений, сооружений, если иное не предусмотрено документацией – не подлежит установлению.</p> <p>Максимальное количество надземных этажей – не подлежит установлению.</p> <p>Минимальное количество надземных этажей – не подлежит установлению.</p> <p>Максимальная высота зданий, строений, сооружений – не подлежит установлению.</p> <p>Максимальный процент застройки в границах земельного участка – не подлежит установлению.</p> <p>Высота первых этажей зданий со стороны красной линии – не подлежит установлению.</p> <p>Минимальный процент озеленения в границах земельного участка – не подлежит установлению.</p>
3.	Коммунальное обслуживание	3.1	Размещение зданий и сооружений в целях обеспечения физических и юридических лиц коммунальными услугами. Содержание данного вида разрешенного использования включает в себя содержание видов разрешенного использования с кодами 3.1.1 - 3.1.2	<p>Минимальные размеры земельных участков (площадь) – 100 кв.м.</p> <p>Максимальные размеры земельных участков (площадь) – 2000 кв.м.</p> <p>Минимальные размеры земельных участков (ширина) – не подлежит установлению.</p> <p>Максимальные размеры земельных участков (ширина) – не подлежит установлению.</p>

№ п/п	Наименование вида разрешенного использования	Код вида разрешенного использования	Описание вида разрешенного использования	Предельные размеры земельных участков и предельные параметры разрешенного строительства, реконструкции объектов капитального строительства
1	2	3	4	5
				<p>Минимальные отступы от границ земельных участков в целях определения мест допустимого размещения зданий, строений, сооружений, за пределами которых запрещено строительство зданий, строений, сооружений – 3 м.</p> <p>Минимальные отступы от границ земельных участков в целях определения мест допустимого размещения зданий, строений, сооружений, за пределами которых запрещено строительство зданий, строений, сооружений в случае размещения на смежном участке пристроенного здания – 1 м.</p> <p>Минимальные отступы от красной линии или территорий общего пользования в целях определения мест допустимого размещения зданий, строений, сооружений, за пределами которых запрещено строительство зданий, строений, сооружений, если иное не предусмотрено документацией – 5 м от проездов 3.</p> <p>Максимальное количество надземных этажей – 3 этажа.</p> <p>Минимальное количество надземных этажей – не подлежит установлению.</p> <p>Максимальная высота зданий, строений, сооружений – 20 м.</p> <p>Максимальный процент застройки в границах земельного участка – не подлежит установлению.</p> <p>Высота первых этажей зданий со стороны красной линии – не подлежит установлению.</p> <p>Минимальный процент озеленения в границах земельного участка – не подлежит установлению.</p>
4.	Земельные участки (территории) общего пользования	12.0	Земельные участки общего пользования. Содержание данного вида разрешенного использования включает в себя содержание видов разрешенного использования с кодами 12.0.1 - 12.0.2	<p>Минимальные размеры земельных участков (площадь) – не подлежит установлению.</p> <p>Максимальные размеры земельных участков (площадь) – 10000 кв.м.</p> <p>Минимальные размеры земельных участков (ширина) – –</p>

№ п/п	Наименование вида разрешенного использования	Код вида разрешенного использования	Описание вида разрешенного использования	Предельные размеры земельных участков и предельные параметры разрешенного строительства, реконструкции объектов капитального строительства
1	2	3	4	5
				<p>не подлежит установлению.</p> <p>Максимальные размеры земельных участков (ширина) – не подлежит установлению.</p> <p>Минимальные отступы от границ земельных участков в целях определения мест допустимого размещения зданий, строений, сооружений, за пределами которых запрещено строительство зданий, строений, сооружений – 0 м.</p> <p>Минимальные отступы от границ земельных участков в целях определения мест допустимого размещения зданий, строений, сооружений, за пределами которых запрещено строительство зданий, строений, сооружений в случае размещения на смежном участке пристроенного здания – 0 м.</p> <p>Минимальные отступы от красной линии или территорий общего пользования в целях определения мест допустимого размещения зданий, строений, сооружений, за пределами которых запрещено строительство зданий, строений, сооружений, если иное не предусмотрено документацией – 0 м от проездов 0.</p> <p>Максимальное количество надземных этажей – не подлежит установлению.</p> <p>Минимальное количество надземных этажей – не подлежит установлению.</p> <p>Максимальная высота зданий, строений, сооружений – не подлежит установлению.</p> <p>Максимальный процент застройки в границах земельного участка – не подлежит установлению.</p> <p>Высота первых этажей зданий со стороны красной линии – не подлежит установлению.</p> <p>Минимальный процент озеленения в границах земельного участка – не подлежит установлению.</p>

## Вспомогательные виды разрешенного использования земельных участков и объектов капитального строительства

Вспомогательные виды разрешенного использования зоны И1 не устанавливаются

### Условно разрешенные виды использования земельных участков и объектов капитального строительства

№ п/п	Наименование вида разрешенного использования	Код вида разрешенного использования	Описание вида разрешенного использования	Предельные размеры земельных участков и предельные параметры разрешенного строительства, реконструкции объектов капитального строительства
1	2	3	4	5
1.	Гидротехнические сооружения	11.3	Размещение гидротехнических сооружений, необходимых для эксплуатации водохранилищ (плотин, водосборов, водозаборных, водовыпускных и других гидротехнических сооружений, судопропускных сооружений, рыбозащитных и рыбопропускных сооружений, берегозащитных сооружений)	<p>Минимальные размеры земельных участков (площадь) – 50 кв.м.</p> <p>Максимальные размеры земельных участков (площадь) – 5000 кв.м.</p> <p>Минимальные размеры земельных участков (ширина) – не подлежит установлению.</p> <p>Максимальные размеры земельных участков (ширина) – не подлежит установлению.</p> <p>Минимальные отступы от границ земельных участков в целях определения мест допустимого размещения зданий, строений, сооружений, за пределами которых запрещено строительство зданий, строений, сооружений – 0 м.</p> <p>Минимальные отступы от границ земельных участков в целях определения мест допустимого размещения зданий, строений, сооружений, за пределами которых запрещено строительство зданий, строений, сооружений в случае размещения на смежном участке пристроенного здания – 0 м.</p> <p>Минимальные отступы от красной линии или территорий общего пользования в целях определения мест допустимого размещения зданий, строений, сооружений, за пределами которых запрещено строительство зданий, строений, сооружений, если иное не предусмотрено документацией – не подлежит установлению.</p> <p>Максимальное количество надземных этажей – не подлежит</p>

№ п/п	Наименование вида разрешенного использования	Код вида разрешенного использования	Описание вида разрешенного использования	Предельные размеры земельных участков и предельные параметры разрешенного строительства, реконструкции объектов капитального строительства
1	2	3	4	5
				установлению.
				Минимальное количество надземных этажей – не подлежит установлению.
				Максимальная высота зданий, строений, сооружений – не подлежит установлению.
				Максимальный процент застройки в границах земельного участка – не подлежит установлению.
				Высота первых этажей зданий со стороны красной линии – не подлежит установлению.
				Минимальный процент озеленения в границах земельного участка – не подлежит установлению.

3. Показатели по параметрам застройки зоны И1: территории объектов обслуживания населения; требования и параметры по временному хранению индивидуальных транспортных средств, размещению гаражей и открытых автостоянок, требования и параметры к доле озелененной территории земельных участков регламентируются и устанавливаются нормативами градостроительного проектирования.

4. В случае если земельный участок или объект капитального строительства находится в границах зоны с особыми условиями использования территорий, на них устанавливаются ограничения использования земельного участка в соответствии с главой 10 настоящих Правил, требованиями законодательства Российской Федерации.

5. В границах территориальной зоны И1, применительно к которой предусматривается осуществление деятельности по комплексному развитию территории, расчетные показатели минимально допустимого уровня обеспеченности территории объектами коммунальной, транспортной, социальной инфраструктур и расчетные показатели максимально допустимого уровня территориальной доступности указанных объектов для населения, устанавливаются согласно МНГП и требованиям действующего законодательства.

6. Действие градостроительного регламента в части минимального отступа от границ земельных участков не распространяется на случаи реконструкции существующих объектов капитального строительства, право собственности на которые возникло до введения в действие Правил землепользования и застройки (до 30 мая 2014 года) и расстояния до границ земельного участка от которых составляют менее минимальных отступов,

установленных Правилами.

Минимальный отступ от таких объектов принимается равным фактическому расстоянию от объектов до границ земельных участков, граничащих с улично-дорожной сетью (красные линии улиц, проездов), прочих границ земельного участка, которые не подлежат уменьшению в процессе реконструкции.

### **Требования к архитектурному облику объектов капитального строительства**

Параметры принимать согласно статье 24. «Требования к архитектурно-градостроительному облику объекта капитального строительства».

**Расчетные показатели минимально допустимого уровня обеспеченности территории объектами коммунальной, транспортной, социальной инфраструктур для населения в границах территорий, в которых предусматривается осуществление деятельности по комплексному развитию - устанавливаются согласно МНГП и требованиям действующего законодательства.**

### **Статья 50. Т1. Зона транспортной инфраструктуры**

1. Зона транспортной инфраструктуры установлена для размещения объектов транспортной инфраструктуры, в том числе различного рода путей сообщения и сооружений, используемых для перевозки людей или грузов либо передачи веществ, а также их обслуживания, объектов дорожного сервиса, хранения автотранспорта, коммунального обслуживания, территорий общего пользования, организации санитарно-защитных зон и специального озеленения (при необходимости).

2. Перечень видов разрешенного использования земельных участков, объектов капитального строительства и предельные параметры разрешенного строительства, реконструкции объектов капитального строительства в зоне Т1:

#### **Основные виды разрешенного использования земельных участков и объектов капитального строительства**

№ п/п	Наименование вида разрешенного использования	Код вида разрешенного использования	Описание вида разрешенного использования	Предельные размеры земельных участков и предельные параметры разрешенного строительства, реконструкции объектов капитального строительства
1	2	3	4	5
1.	Служебные гаражи	4.9	Размещение постоянных или временных гаражей, стоянок для хранения служебного	Минимальные размеры земельных участков (площадь) – 100 кв.м.

№ п/п	Наименование вида разрешенного использования	Код вида разрешенного использования	Описание вида разрешенного использования	Предельные размеры земельных участков и предельные параметры разрешенного строительства, реконструкции объектов капитального строительства
1	2	3	4	5
			автотранспорта, используемого в целях осуществления видов деятельности, предусмотренных видами разрешенного использования с кодами 3.0, 4.0, а также для стоянки и хранения транспортных средств общего пользования, в том числе в депо	<p>Максимальные размеры земельных участков (площадь) – 2000 кв.м.</p> <p>Минимальные размеры земельных участков (ширина) – не подлежит установлению.</p> <p>Максимальные размеры земельных участков (ширина) – не подлежит установлению.</p> <p>Минимальные отступы от границ земельных участков в целях определения мест допустимого размещения зданий, строений, сооружений, за пределами которых запрещено строительство зданий, строений, сооружений – 3 м.</p> <p>Минимальные отступы от границ земельных участков в целях определения мест допустимого размещения зданий, строений, сооружений, за пределами которых запрещено строительство зданий, строений, сооружений в случае размещения на смежном участке пристроенного здания – 1 м.</p> <p>Минимальные отступы от красной линии или территорий общего пользования в целях определения мест допустимого размещения зданий, строений, сооружений, за пределами которых запрещено строительство зданий, строений, сооружений, если иное не предусмотрено документацией – 5 м от проездов 3.</p> <p>Максимальное количество надземных этажей – 3 этажа.</p> <p>Минимальное количество надземных этажей – не подлежит установлению.</p> <p>Максимальная высота зданий, строений, сооружений – 20 м.</p> <p>Максимальный процент застройки в границах земельного участка – 50%.</p> <p>Высота первых этажей зданий со стороны красной линии – не подлежит установлению.</p> <p>Минимальный процент озеленения в границах земельного участка – не подлежит установлению.</p>

№ п/п	Наименование вида разрешенного использования	Код вида разрешенного использования	Описание вида разрешенного использования	Предельные размеры земельных участков и предельные параметры разрешенного строительства, реконструкции объектов капитального строительства
1	2	3	4	5
2.	Оборудованные площадки для занятий спортом	5.1.4	Размещение сооружений для занятия спортом и физкультурой на открытом воздухе (теннисные корты, автодромы, мотодромы, трамплины, спортивные стрельбища)	<p>Минимальные размеры земельных участков (площадь) – 50 кв.м.</p> <p>Максимальные размеры земельных участков (площадь) – 5000 кв.м.</p> <p>Минимальные размеры земельных участков (ширина) – не подлежит установлению.</p> <p>Максимальные размеры земельных участков (ширина) – не подлежит установлению.</p> <p>Минимальные отступы от границ земельных участков в целях определения мест допустимого размещения зданий, строений, сооружений, за пределами которых запрещено строительство зданий, строений, сооружений – 3 м.</p> <p>Минимальные отступы от границ земельных участков в целях определения мест допустимого размещения зданий, строений, сооружений, за пределами которых запрещено строительство зданий, строений, сооружений в случае размещения на смежном участке пристроенного здания – 1 м.</p> <p>Минимальные отступы от красной линии или территорий общего пользования в целях определения мест допустимого размещения зданий, строений, сооружений, за пределами которых запрещено строительство зданий, строений, сооружений, если иное не предусмотрено документацией – 5 м от проездов 3.</p> <p>Максимальное количество надземных этажей – 3.</p> <p>Минимальное количество надземных этажей – не подлежит установлению.</p> <p>Максимальная высота зданий, строений, сооружений – 20 м.</p> <p>Максимальный процент застройки в границах земельного участка – 50%.</p> <p>Высота первых этажей зданий со стороны красной линии – не подлежит установлению.</p> <p>Минимальный процент</p>

№ п/п	Наименование вида разрешенного использования	Код вида разрешенного использования	Описание вида разрешенного использования	Предельные размеры земельных участков и предельные параметры разрешенного строительства, реконструкции объектов капитального строительства
1	2	3	4	5
				озеленения в границах земельного участка – 30%.
3.	Склад	6.9	Размещение сооружений, имеющих назначение по временному хранению, распределению и перевалке грузов (за исключением хранения стратегических запасов), не являющихся частями производственных комплексов, на которых был создан груз: промышленные базы, склады, погрузочные терминалы и доки, нефтехранилища и нефтеналивные станции, газовые хранилища и обслуживающие их газоконденсатные и газоперекачивающие станции, элеваторы и продовольственные склады, за исключением железнодорожных перевалочных складов	<p>Минимальные размеры земельных участков (площадь) – 100 кв.м.</p> <p>Максимальные размеры земельных участков (площадь) – 5000 кв.м.</p> <p>Минимальные размеры земельных участков (ширина) – не подлежит установлению.</p> <p>Максимальные размеры земельных участков (ширина) – не подлежит установлению.</p> <p>Минимальные отступы от границ земельных участков в целях определения мест допустимого размещения зданий, строений, сооружений, за пределами которых запрещено строительство зданий, строений, сооружений – 3 м.</p> <p>Минимальные отступы от красной линии или территорий общего пользования в целях определения мест допустимого размещения зданий, строений, сооружений, за пределами которых запрещено строительство зданий, строений, сооружений, если иное не предусмотрено документацией – 5 м от проездов 3.</p> <p>Максимальное количество надземных этажей – 3 этажа.</p> <p>Минимальное количество надземных этажей – не подлежит установлению.</p> <p>Максимальная высота зданий, строений, сооружений – 20 м.</p> <p>Максимальный процент застройки в границах земельного участка – 50%.</p> <p>Высота первых этажей зданий со стороны красной линии – не подлежит установлению.</p> <p>Минимальный процент озеленения в границах земельного участка – 15%.</p>
4.	Автомобильный транспорт	7.2	Размещение зданий и сооружений автомобильного транспорта. Содержание данного вида разрешенного использования включает в себя содержание видов разрешенного использования с	<p>Минимальные размеры земельных участков (площадь) – 50 кв.м.</p> <p>Максимальные размеры земельных участков (площадь) – 5000 кв.м.</p>

№ п/п	Наименование вида разрешенного использования	Код вида разрешенного использования	Описание вида разрешенного использования	Предельные размеры земельных участков и предельные параметры разрешенного строительства, реконструкции объектов капитального строительства
1	2	3	4	5
			кодами 7.2.1 - 7.2.3	<p>Минимальные размеры земельных участков (ширина) – не подлежит установлению.</p> <p>Максимальные размеры земельных участков (ширина) – не подлежит установлению.</p> <p>Минимальные отступы от границ земельных участков в целях определения мест допустимого размещения зданий, строений, сооружений, за пределами которых запрещено строительство зданий, строений, сооружений – 0 м.</p> <p>Минимальные отступы от границ земельных участков в целях определения мест допустимого размещения зданий, строений, сооружений, за пределами которых запрещено строительство зданий, строений, сооружений в случае размещения на смежном участке пристроенного здания – 0 м.</p> <p>Минимальные отступы от красной линии или территорий общего пользования в целях определения мест допустимого размещения зданий, строений, сооружений, за пределами которых запрещено строительство зданий, строений, сооружений, если иное не предусмотрено документацией – не подлежит установлению.</p> <p>Максимальное количество надземных этажей – не подлежит установлению..</p> <p>Минимальное количество надземных этажей – не подлежит установлению.</p> <p>Максимальная высота зданий, строений, сооружений – 20 м.</p> <p>Максимальный процент застройки в границах земельного участка – не подлежит установлению.</p> <p>Высота первых этажей зданий со стороны красной линии – не подлежит установлению.</p> <p>Минимальный процент озеленения в границах земельного участка – не подлежит установлению.</p>
5.	Трубопроводны	7.5	Размещение нефтепроводов,	Минимальные размеры

№ п/п	Наименование вида разрешенного использования	Код вида разрешенного использования	Описание вида разрешенного использования	Предельные размеры земельных участков и предельные параметры разрешенного строительства, реконструкции объектов капитального строительства
1	2	3	4	5
	й транспорт		водопроводов, газопроводов и иных трубопроводов, а также иных зданий и сооружений, необходимых для эксплуатации названных трубопроводов	<p>земельных участков (площадь) – 50 кв.м.</p> <p>Максимальные размеры земельных участков (площадь) – 5000 кв.м.</p> <p>Минимальные размеры земельных участков (ширина) – не подлежит установлению.</p> <p>Максимальные размеры земельных участков (ширина) – не подлежит установлению.</p> <p>Минимальные отступы от границ земельных участков в целях определения мест допустимого размещения зданий, строений, сооружений, за пределами которых запрещено строительство зданий, строений, сооружений – 0 м.</p> <p>Минимальные отступы от границ земельных участков в целях определения мест допустимого размещения зданий, строений, сооружений, за пределами которых запрещено строительство зданий, строений, сооружений в случае размещения на смежном участке пристроенного здания – 0 м.</p> <p>Минимальные отступы от красной линии или территорий общего пользования в целях определения мест допустимого размещения зданий, строений, сооружений, за пределами которых запрещено строительство зданий, строений, сооружений, если иное не предусмотрено документацией – не подлежит установлению.</p> <p>Максимальное количество надземных этажей – не подлежит установлению..</p> <p>Минимальное количество надземных этажей – не подлежит установлению.</p> <p>Максимальная высота зданий, строений, сооружений – 20 м.</p> <p>Максимальный процент застройки в границах земельного участка – не подлежит установлению.</p> <p>Высота первых этажей зданий со стороны красной линии – не подлежит установлению.</p>

№ п/п	Наименование вида разрешенного использования	Код вида разрешенного использования	Описание вида разрешенного использования	Предельные размеры земельных участков и предельные параметры разрешенного строительства, реконструкции объектов капитального строительства
1	2	3	4	5
				Минимальный процент озеленения в границах земельного участка – не подлежит установлению.
6.	Водный транспорт	7.3	Размещение искусственно созданных для судоходства внутренних водных путей, размещение объектов капитального строительства внутренних водных путей, размещение объектов капитального строительства морских портов, размещение объектов капитального строительства, в том числе морских и речных портов, причалов, пристаней, гидротехнических сооружений, навигационного оборудования и других объектов, необходимых для обеспечения судоходства и водных перевозок, заправки водного транспорта	<p>Минимальные размеры земельных участков (площадь) – 50 кв.м.</p> <p>Максимальные размеры земельных участков (площадь) – 5000 кв.м.</p> <p>Минимальные размеры земельных участков (ширина) – не подлежит установлению.</p> <p>Максимальные размеры земельных участков (ширина) – не подлежит установлению.</p> <p>Минимальные отступы от границ земельных участков в целях определения мест допустимого размещения зданий, строений, сооружений, за пределами которых запрещено строительство зданий, строений, сооружений – 0 м.</p> <p>Минимальные отступы от границ земельных участков в целях определения мест допустимого размещения зданий, строений, сооружений, за пределами которых запрещено строительство зданий, строений, сооружений в случае размещения на смежном участке пристроенного здания – 0 м.</p> <p>Минимальные отступы от красной линии или территорий общего пользования в целях определения мест допустимого размещения зданий, строений, сооружений, за пределами которых запрещено строительство зданий, строений, сооружений, если иное не предусмотрено документацией – не подлежит установлению.</p> <p>Максимальное количество надземных этажей – не подлежит установлению..</p> <p>Минимальное количество надземных этажей – не подлежит установлению.</p> <p>Максимальная высота зданий, строений, сооружений – 20 м.</p> <p>Максимальный процент застройки в границах земельного</p>

№ п/п	Наименование вида разрешенного использования	Код вида разрешенного использования	Описание вида разрешенного использования	Предельные размеры земельных участков и предельные параметры разрешенного строительства, реконструкции объектов капитального строительства
1	2	3	4	5
				<p>участка – не подлежит установлению.</p> <p>Высота первых этажей зданий со стороны красной линии – не подлежит установлению.</p> <p>Минимальный процент озеленения в границах земельного участка – не подлежит установлению.</p>
7.	Воздушный транспорт	7.4	<p>Размещение аэродромов, вертолетных площадок (вертодромов), обустройство мест для приводнения и причаливания гидросамолетов, размещение радиотехнического обеспечения полетов и прочих объектов, необходимых для взлета и приземления (приводнения) воздушных судов, размещение аэропортов (аэровокзалов) и иных объектов, необходимых для посадки и высадки пассажиров и их сопутствующего обслуживания и обеспечения их безопасности, а также размещение объектов, необходимых для погрузки, разгрузки и хранения грузов, перемещаемых воздушным путем; размещение объектов, предназначенных для технического обслуживания и ремонта воздушных судов</p>	<p>Минимальные размеры земельных участков (площадь) – 50 кв.м.</p> <p>Максимальные размеры земельных участков (площадь) – 5000 кв.м.</p> <p>Минимальные размеры земельных участков (ширина) – не подлежит установлению.</p> <p>Максимальные размеры земельных участков (ширина) – не подлежит установлению.</p> <p>Минимальные отступы от границ земельных участков в целях определения мест допустимого размещения зданий, строений, сооружений, за пределами которых запрещено строительство зданий, строений, сооружений – 0 м.</p> <p>Минимальные отступы от границ земельных участков в целях определения мест допустимого размещения зданий, строений, сооружений, за пределами которых запрещено строительство зданий, строений, сооружений в случае размещения на смежном участке пристроенного здания – 0 м.</p> <p>Минимальные отступы от красной линии или территорий общего пользования в целях определения мест допустимого размещения зданий, строений, сооружений, за пределами которых запрещено строительство зданий, строений, сооружений, если иное не предусмотрено документацией – не подлежит установлению.</p> <p>Максимальное количество надземных этажей – не подлежит установлению..</p> <p>Минимальное количество надземных этажей – не подлежит</p>

№ п/п	Наименование вида разрешенного использования	Код вида разрешенного использования	Описание вида разрешенного использования	Предельные размеры земельных участков и предельные параметры разрешенного строительства, реконструкции объектов капитального строительства
1	2	3	4	5
				<p>установлению.</p> <p>Максимальная высота зданий, строений, сооружений – 20 м.</p> <p>Максимальный процент застройки в границах земельного участка – не подлежит установлению.</p> <p>Высота первых этажей зданий со стороны красной линии – не подлежит установлению.</p> <p>Минимальный процент озеленения в границах земельного участка – не подлежит установлению.</p>
8.	Коммунальное обслуживание	3.1	Размещение зданий и сооружений в целях обеспечения физических и юридических лиц коммунальными услугами. Содержание данного вида разрешенного использования включает в себя содержание видов разрешенного использования с кодами 3.1.1 - 3.1.2	<p>Минимальные размеры земельных участков (площадь) – 100 кв.м.</p> <p>Максимальные размеры земельных участков (площадь) – 2000 кв.м.</p> <p>Минимальные размеры земельных участков (ширина) – не подлежит установлению.</p> <p>Максимальные размеры земельных участков (ширина) – не подлежит установлению.</p> <p>Минимальные отступы от границ земельных участков в целях определения мест допустимого размещения зданий, строений, сооружений, за пределами которых запрещено строительство зданий, строений, сооружений – 3 м.</p> <p>Минимальные отступы от границ земельных участков в целях определения мест допустимого размещения зданий, строений, сооружений, за пределами которых запрещено строительство зданий, строений, сооружений в случае размещения на смежном участке пристроенного здания – 1 м.</p> <p>Минимальные отступы от красной линии или территорий общего пользования в целях определения мест допустимого размещения зданий, строений, сооружений, за пределами которых запрещено строительство зданий, строений, сооружений, если иное не предусмотрено документацией – 5 м от проездов 3.</p>

№ п/п	Наименование вида разрешенного использования	Код вида разрешенного использования	Описание вида разрешенного использования	Предельные размеры земельных участков и предельные параметры разрешенного строительства, реконструкции объектов капитального строительства
1	2	3	4	5
				<p>Максимальное количество надземных этажей – 3 этажа.</p> <p>Минимальное количество надземных этажей – не подлежит установлению.</p> <p>Максимальная высота зданий, строений, сооружений – 20 м.</p> <p>Максимальный процент застройки в границах земельного участка – не подлежит установлению.</p> <p>Высота первых этажей зданий со стороны красной линии – не подлежит установлению.</p> <p>Минимальный процент озеленения в границах земельного участка – не подлежит установлению.</p>
9.	Земельные участки (территории) общего пользования	12.0	Земельные участки общего пользования. Содержание данного вида разрешенного использования включает в себя содержание видов разрешенного использования с кодами 12.0.1 - 12.0.2	<p>Минимальные размеры земельных участков (площадь) – не подлежит установлению.</p> <p>Максимальные размеры земельных участков (площадь) – 10000 кв.м.</p> <p>Минимальные размеры земельных участков (ширина) – не подлежит установлению.</p> <p>Максимальные размеры земельных участков (ширина) – не подлежит установлению.</p> <p>Минимальные отступы от границ земельных участков в целях определения мест допустимого размещения зданий, строений, сооружений, за пределами которых запрещено строительство зданий, строений, сооружений – 0 м.</p> <p>Минимальные отступы от границ земельных участков в целях определения мест допустимого размещения зданий, строений, сооружений, за пределами которых запрещено строительство зданий, строений, сооружений в случае размещения на смежном участке пристроенного здания – 0 м.</p> <p>Минимальные отступы от красной линии или территорий общего пользования в целях определения мест допустимого размещения зданий, строений, сооружений, за пределами которых запрещено</p>

№ п/п	Наименование вида разрешенного использования	Код вида разрешенного использования	Описание вида разрешенного использования	Предельные размеры земельных участков и предельные параметры разрешенного строительства, реконструкции объектов капитального строительства
1	2	3	4	5
				строительство зданий, строений, сооружений, если иное не предусмотрено документацией – 0 м от проездов 0.
				Максимальное количество надземных этажей – не подлежит установлению.
				Минимальное количество надземных этажей – не подлежит установлению.
				Максимальная высота зданий, строений, сооружений – не подлежит установлению.
				Максимальный процент застройки в границах земельного участка – не подлежит установлению.
				Высота первых этажей зданий со стороны красной линии – не подлежит установлению.
				Минимальный процент озеленения в границах земельного участка – не подлежит установлению.

### **Вспомогательные виды разрешенного использования земельных участков и объектов капитального строительства**

Вспомогательные виды разрешенного использования зоны Т1 не устанавливаются

### **Условно разрешенные виды использования земельных участков и объектов капитального строительства**

№ п/п	Наименование вида разрешенного использования	Код вида разрешенного использования	Описание вида разрешенного использования	Предельные размеры земельных участков и предельные параметры разрешенного строительства, реконструкции объектов капитального строительства
1	2	3	4	5
1.	Предпринимательство	4.0	Размещение объектов капитального строительства в целях извлечения прибыли на основании торговой, банковской и иной предпринимательской деятельности. Содержание данного вида разрешенного использования включает в себя содержание видов разрешенного использования, предусмотренных кодами 4.1 - 4.10	Минимальные размеры земельных участков (площадь) – 50 кв.м. Максимальные размеры земельных участков (площадь) – 5000 кв.м. Минимальные размеры земельных участков (ширина) – не подлежит установлению. Максимальные размеры

№ п/п	Наименование вида разрешенного использования	Код вида разрешенного использования	Описание вида разрешенного использования	Предельные размеры земельных участков и предельные параметры разрешенного строительства, реконструкции объектов капитального строительства
1	2	3	4	5
				<p>земельных участков (ширина) – не подлежит установлению.</p> <p>Минимальные отступы от границ земельных участков в целях определения мест допустимого размещения зданий, строений, сооружений, за пределами которых запрещено строительство зданий, строений, сооружений – 3 м.</p> <p>Минимальные отступы от красной линии или территорий общего пользования в целях определения мест допустимого размещения зданий, строений, сооружений, за пределами которых запрещено строительство зданий, строений, сооружений, если иное не предусмотрено документацией – 5 м от проездов 3.</p> <p>Максимальное количество надземных этажей – 3 этажа.</p> <p>Минимальное количество надземных этажей – не подлежит установлению.</p> <p>Максимальная высота зданий, строений, сооружений – 20 м.</p> <p>Максимальный процент застройки в границах земельного участка – 70%.</p> <p>Высота первых этажей зданий со стороны красной линии – не подлежит установлению.</p> <p>Минимальный процент озеленения в границах земельного участка – 30 %.</p>

3. Показатели по параметрам застройки зоны Т1: территории объектов обслуживания населения; требования и параметры по временному хранению индивидуальных транспортных средств, размещению гаражей и открытых автостоянок, требования и параметры к доле озелененной территории земельных участков регламентируются и устанавливаются нормативами градостроительного проектирования.

4. В случае если земельный участок или объект капитального строительства находится в границах зоны с особыми условиями использования территорий, на них устанавливаются ограничения использования земельного участка в соответствии с главой 10 настоящих Правил, требованиями законодательства Российской Федерации.

5. В границах территориальной зоны Т1, применительно к которой

предусматривается осуществление деятельности по комплексному развитию территории, расчетные показатели минимально допустимого уровня обеспеченности территории объектами коммунальной, транспортной, социальной инфраструктур и расчетные показатели максимально допустимого уровня территориальной доступности указанных объектов для населения, устанавливаются согласно МНПП и требованиям действующего законодательства.

6. Действие градостроительного регламента в части минимального отступа от границ земельных участков не распространяется на случаи реконструкции существующих объектов капитального строительства, право собственности на которые возникло до введения в действие Правил землепользования и застройки (до 30 мая 2014 года) и расстояния до границ земельного участка от которых составляют менее минимальных отступов, установленных Правилами.

Минимальный отступ от таких объектов принимается равным фактическому расстоянию от объектов до границ земельных участков, граничащих с улично-дорожной сетью (красные линии улиц, проездов), прочих границ земельного участка, которые не подлежат уменьшению в процессе реконструкции.

#### **Требования к архитектурному облику объектов капитального строительства**

Параметры принимать согласно статье 24. «Требования к архитектурно-градостроительному облику объекта капитального строительства».

**Расчетные показатели минимально допустимого уровня обеспеченности территории объектами коммунальной, транспортной, социальной инфраструктур для населения в границах территорий, в которых предусматривается осуществление деятельности по комплексному развитию - устанавливаются согласно МНПП и требованиям действующего законодательства.**

#### **Статья 51. Градостроительные регламенты для зон сельскохозяйственного использования**

1. В состав территориальных зон могут включаться зоны сельскохозяйственного использования (в том числе зоны сельскохозяйственных угодий), а также зоны, занятые объектами сельскохозяйственного назначения и предназначенные для ведения сельского хозяйства, развития объектов сельскохозяйственного назначения.

2. В соответствии с частью 6 статьи 36 Градостроительного кодекса Российской Федерации градостроительный регламент на сельскохозяйственные угодья в составе земель сельскохозяйственного назначения не устанавливается.

3. В состав территориальных зон сельскохозяйственного использования включены:

- 1) Зона сельскохозяйственных предприятий (СХ2)
- 2) Зона ведения личного подсобного хозяйства (СХ5);
- 3) Зона сельскохозяйственных угодий в составе земель сельскохозяйственного назначения (СХУ1).

### **Статья 52. СХ2. Зона сельскохозяйственных предприятий**

1. Зона сельскохозяйственных предприятий (СХ2) установлена для ведения сельскохозяйственного производства, (животноводство, размещение зданий, сооружений, используемых для содержания и разведения сельскохозяйственных животных, производство, хранение и первичная переработка сельскохозяйственной продукции, обеспечение сельскохозяйственного производства, питомники), организации санитарно-защитных зон и специального озеленения (при необходимости), научно-исследовательских, учебных и иных связанных с сельскохозяйственным производством целей, а также для целей аквакультуры (рыбоводства).

2. Перечень видов разрешенного использования земельных участков, объектов капитального строительства и предельные параметры разрешенного строительства, реконструкции объектов капитального строительства в зоне СХ2:

#### **Основные виды разрешенного использования земельных участков и объектов капитального строительства**

№ п/п	Наименование вида разрешенного использования	Код вида разрешенного использования	Описание вида разрешенного использования	Предельные размеры земельных участков и предельные параметры разрешенного строительства, реконструкции объектов капитального строительства
1	2	3	4	5
1.	Сельскохозяйственное использование	1.0	Ведение сельского хозяйства. Содержание данного вида разрешенного использования включает в себя содержание видов разрешенного использования с кодами 1.1 - 1.20, в том числе размещение зданий и сооружений, используемых для хранения и переработки сельскохозяйственной продукции	<p>Минимальные размеры земельных участков (площадь) – 500 кв.м.</p> <p>Максимальные размеры земельных участков (площадь) – 100 000 кв.м.</p> <p>Минимальные размеры земельных участков (ширина) – не подлежит установлению.</p> <p>Максимальные размеры земельных участков (ширина) – не подлежит установлению.</p> <p>Минимальные отступы от границ земельных участков в целях определения мест допустимого размещения зданий, строений, сооружений, за пределами которых запрещено строительство зданий, строений,</p>

№ п/п	Наименование вида разрешенного использования	Код вида разрешенного использования	Описание вида разрешенного использования	Предельные размеры земельных участков и предельные параметры разрешенного строительства, реконструкции объектов капитального строительства
1	2	3	4	5
				<p>сооружений – 3 м.</p> <p>Минимальные отступы от границ земельных участков в целях определения мест допустимого размещения зданий, строений, сооружений, за пределами которых запрещено строительство зданий, строений, сооружений в случае размещения на смежном участке пристроенного здания – 1 м.</p> <p>Минимальные отступы от красной линии или территорий общего пользования в целях определения мест допустимого размещения зданий, строений, сооружений, за пределами которых запрещено строительство зданий, строений, сооружений, если иное не предусмотрено документацией – 5 м от проездов 3.</p> <p>Максимальное количество надземных этажей – 3 этажа.</p> <p>Минимальное количество надземных этажей – не подлежит установлению.</p> <p>Максимальная высота зданий, строений, сооружений – 20 м.</p> <p>Максимальный процент застройки в границах земельного участка – 50%.</p> <p>Высота первых этажей зданий со стороны красной линии – не подлежит установлению.</p> <p>Минимальный процент озеленения в границах земельного участка – 15%.</p>
2.	Скотоводство	1.8	<p>Осуществление хозяйственной деятельности, в том числе на сельскохозяйственных угодьях, связанной с разведением сельскохозяйственных животных (крупного рогатого скота, овец, коз, лошадей, верблюдов, оленей); сенокошение, выпас сельскохозяйственных животных, производство кормов, размещение зданий, сооружений, используемых для содержания и разведения сельскохозяйственных животных; разведение племенных животных, производство и использование племенной продукции (материала)</p>	<p>Минимальные размеры земельных участков (площадь) – 100 кв.м.</p> <p>Максимальные размеры земельных участков (площадь) – 100 000 кв.м.</p> <p>Минимальные размеры земельных участков (ширина) – не подлежит установлению.</p> <p>Максимальные размеры земельных участков (ширина) – не подлежит установлению.</p> <p>Минимальные отступы от границ земельных участков в целях определения мест допустимого размещения зданий, строений, сооружений, за пределами</p>

№ п/п	Наименование вида разрешенного использования	Код вида разрешенного использования	Описание вида разрешенного использования	Предельные размеры земельных участков и предельные параметры разрешенного строительства, реконструкции объектов капитального строительства
1	2	3	4	5
				<p>которых запрещено строительство зданий, строений, сооружений – 3 м.</p> <p>Минимальные отступы от границ земельных участков в целях определения мест допустимого размещения зданий, строений, сооружений, за пределами которых запрещено строительство зданий, строений, сооружений в случае размещения на смежном участке пристроенного здания – 1 м.</p> <p>Минимальные отступы от красной линии или территорий общего пользования в целях определения мест допустимого размещения зданий, строений, сооружений, за пределами которых запрещено строительство зданий, строений, сооружений, если иное не предусмотрено документацией – 5 м от проездов 3.</p> <p>Максимальное количество надземных этажей – 3 этажа.</p> <p>Минимальное количество надземных этажей – не подлежит установлению.</p> <p>Максимальная высота зданий, строений, сооружений – 20 м.</p> <p>Максимальный процент застройки в границах земельного участка – не подлежит установлению.</p> <p>Высота первых этажей зданий со стороны красной линии – не подлежит установлению.</p> <p>Минимальный процент озеленения в границах земельного участка – не подлежит установлению.</p>
3.	Звероводство	1.9	<p>Осуществление хозяйственной деятельности, связанной с разведением в неволе ценных пушных зверей; размещение зданий, сооружений, используемых для содержания и разведения животных, производства, хранения и первичной переработки продукции; разведение племенных животных, производство и использование племенной продукции (материала)</p>	<p>Минимальные размеры земельных участков (площадь) – 100 кв.м.</p> <p>Максимальные размеры земельных участков (площадь) – 100 000 кв.м.</p> <p>Минимальные размеры земельных участков (ширина) – не подлежит установлению.</p> <p>Максимальные размеры земельных участков (ширина) – не подлежит установлению.</p> <p>Минимальные отступы от границ</p>

№ п/п	Наименование вида разрешенного использования	Код вида разрешенного использования	Описание вида разрешенного использования	Предельные размеры земельных участков и предельные параметры разрешенного строительства, реконструкции объектов капитального строительства
1	2	3	4	5
				<p>земельных участков в целях определения мест допустимого размещения зданий, строений, сооружений, за пределами которых запрещено строительство зданий, строений, сооружений – 3 м.</p> <p>Минимальные отступы от границ земельных участков в целях определения мест допустимого размещения зданий, строений, сооружений, за пределами которых запрещено строительство зданий, строений, сооружений в случае размещения на смежном участке пристроенного здания – 1 м.</p> <p>Минимальные отступы от красной линии или территорий общего пользования в целях определения мест допустимого размещения зданий, строений, сооружений, за пределами которых запрещено строительство зданий, строений, сооружений, если иное не предусмотрено документацией – 5 м от проездов 3.</p> <p>Максимальное количество надземных этажей – 3 этажа.</p> <p>Минимальное количество надземных этажей – не подлежит установлению.</p> <p>Максимальная высота зданий, строений, сооружений – 20 м.</p> <p>Максимальный процент застройки в границах земельного участка – не подлежит установлению.</p> <p>Высота первых этажей зданий со стороны красной линии – не подлежит установлению.</p> <p>Минимальный процент озеленения в границах земельного участка – не подлежит установлению.</p>
4.	Птицеводство	1.10	<p>Осуществление хозяйственной деятельности, связанной с разведением домашних пород птиц, в том числе водоплавающих; размещение зданий, сооружений, используемых для содержания и разведения животных, производства, хранения и первичной переработки продукции</p>	<p>Минимальные размеры земельных участков (площадь) – 100 кв.м.</p> <p>Максимальные размеры земельных участков (площадь) – 100 000 кв.м.</p> <p>Минимальные размеры земельных участков (ширина) – не подлежит установлению.</p>

№ п/п	Наименование вида разрешенного использования	Код вида разрешенного использования	Описание вида разрешенного использования	Предельные размеры земельных участков и предельные параметры разрешенного строительства, реконструкции объектов капитального строительства
1	2	3	4	5
			птицеводства; разведение племенных животных, производство и использование племенной продукции (материала)	<p>Максимальные размеры земельных участков (ширина) – не подлежит установлению.</p> <p>Минимальные отступы от границ земельных участков в целях определения мест допустимого размещения зданий, строений, сооружений, за пределами которых запрещено строительство зданий, строений, сооружений – 3 м.</p> <p>Минимальные отступы от границ земельных участков в целях определения мест допустимого размещения зданий, строений, сооружений, за пределами которых запрещено строительство зданий, строений, сооружений в случае размещения на смежном участке пристроенного здания – 1 м.</p> <p>Минимальные отступы от красной линии или территорий общего пользования в целях определения мест допустимого размещения зданий, строений, сооружений, за пределами которых запрещено строительство зданий, строений, сооружений, если иное не предусмотрено документацией – 5 м от проездов 3.</p> <p>Максимальное количество надземных этажей – 3 этажа.</p> <p>Минимальное количество надземных этажей – не подлежит установлению.</p> <p>Максимальная высота зданий, строений, сооружений – 20 м.</p> <p>Максимальный процент застройки в границах земельного участка – не подлежит установлению.</p> <p>Высота первых этажей зданий со стороны красной линии – не подлежит установлению.</p> <p>Минимальный процент озеленения в границах земельного участка – не подлежит установлению.</p>
5.	Свиноводство	1.11	Осуществление хозяйственной деятельности, связанной с разведением свиней; размещение зданий, сооружений, используемых для содержания и разведения	<p>Минимальные размеры земельных участков (площадь) – 500 кв.м.</p> <p>Максимальные размеры земельных участков (площадь) –</p>

№ п/п	Наименование вида разрешенного использования	Код вида разрешенного использования	Описание вида разрешенного использования	Предельные размеры земельных участков и предельные параметры разрешенного строительства, реконструкции объектов капитального строительства
1	2	3	4	5
			животных, производства, хранения и первичной переработки продукции; разведение племенных животных, производство и использование племенной продукции (материала)	<p>100 000 кв.м.</p> <p>Минимальные размеры земельных участков (ширина) – не подлежит установлению.</p> <p>Максимальные размеры земельных участков (ширина) – не подлежит установлению.</p> <p>Минимальные отступы от границ земельных участков в целях определения мест допустимого размещения зданий, строений, сооружений, за пределами которых запрещено строительство зданий, строений, сооружений – 3 м.</p> <p>Минимальные отступы от границ земельных участков в целях определения мест допустимого размещения зданий, строений, сооружений, за пределами которых запрещено строительство зданий, строений, сооружений в случае размещения на смежном участке пристроенного здания – 1 м.</p> <p>Минимальные отступы от красной линии или территорий общего пользования в целях определения мест допустимого размещения зданий, строений, сооружений, за пределами которых запрещено строительство зданий, строений, сооружений, если иное не предусмотрено документацией – 5 м от проездов 3.</p> <p>Максимальное количество надземных этажей – 3 этажа.</p> <p>Минимальное количество надземных этажей – не подлежит установлению.</p> <p>Максимальная высота зданий, строений, сооружений – 20 м.</p> <p>Максимальный процент застройки в границах земельного участка – 50%.</p> <p>Высота первых этажей зданий со стороны красной линии – не подлежит установлению.</p> <p>Минимальный процент озеленения в границах земельного участка – не подлежит установлению.</p>
6.	Рыбоводство	1.13	Осуществление хозяйственной деятельности, связанной с	Минимальные размеры земельных участков (площадь) –

№ п/п	Наименование вида разрешенного использования	Код вида разрешенного использования	Описание вида разрешенного использования	Предельные размеры земельных участков и предельные параметры разрешенного строительства, реконструкции объектов капитального строительства
1	2	3	4	5
			разведением и (или) содержанием, выращиванием объектов рыбоводства (аквакультуры); размещение зданий, сооружений, оборудования, необходимых для осуществления рыбоводства (аквакультуры)	<p>500 кв.м.</p> <p>Максимальные размеры земельных участков (площадь) – 100 000 кв.м.</p> <p>Минимальные размеры земельных участков (ширина) – не подлежит установлению.</p> <p>Максимальные размеры земельных участков (ширина) – не подлежит установлению.</p> <p>Минимальные отступы от границ земельных участков в целях определения мест допустимого размещения зданий, строений, сооружений, за пределами которых запрещено строительство зданий, строений, сооружений – 3 м.</p> <p>Минимальные отступы от границ земельных участков в целях определения мест допустимого размещения зданий, строений, сооружений, за пределами которых запрещено строительство зданий, строений, сооружений в случае размещения на смежном участке пристроенного здания – 1 м.</p> <p>Минимальные отступы от красной линии или территорий общего пользования в целях определения мест допустимого размещения зданий, строений, сооружений, за пределами которых запрещено строительство зданий, строений, сооружений, если иное не предусмотрено документацией – 5 м от проездов 3.</p> <p>Максимальное количество надземных этажей – 3 этажа.</p> <p>Минимальное количество надземных этажей – не подлежит установлению.</p> <p>Максимальная высота зданий, строений, сооружений – 20 м.</p> <p>Максимальный процент застройки в границах земельного участка – 50%.</p> <p>Высота первых этажей зданий со стороны красной линии – не подлежит установлению.</p> <p>Минимальный процент озеленения в границах земельного участка – не</p>

№ п/п	Наименование вида разрешенного использования	Код вида разрешенного использования	Описание вида разрешенного использования	Предельные размеры земельных участков и предельные параметры разрешенного строительства, реконструкции объектов капитального строительства
1	2	3	4	5
7.	Выращивание зерновых и иных сельскохозяйственных культур	1.2	Осуществление хозяйственной деятельности на сельскохозяйственных угодьях, связанной с производством зерновых, бобовых, кормовых, технических, масличных, эфиромасличных и иных сельскохозяйственных культур	<p>подлежит установлению.</p> <p>Минимальные размеры земельных участков (площадь) – 500 кв.м.</p> <p>Максимальные размеры земельных участков (площадь) – 500 000 кв.м.</p> <p>Минимальные размеры земельных участков (ширина) – не подлежит установлению.</p> <p>Максимальные размеры земельных участков (ширина) – не подлежит установлению.</p> <p>Минимальные отступы от границ земельных участков в целях определения мест допустимого размещения зданий, строений, сооружений, за пределами которых запрещено строительство зданий, строений, сооружений – не подлежит установлению.</p> <p>Минимальные отступы от границ земельных участков в целях определения мест допустимого размещения зданий, строений, сооружений, за пределами которых запрещено строительство зданий, строений, сооружений в случае размещения на смежном участке пристроенного здания – не подлежит установлению.</p> <p>Минимальные отступы от красной линии или территорий общего пользования в целях определения мест допустимого размещения зданий, строений, сооружений, за пределами которых запрещено строительство зданий, строений, сооружений, если иное не предусмотрено документацией – не подлежит установлению.</p> <p>Максимальное количество надземных этажей – 0 этажей.</p> <p>Минимальное количество надземных этажей – не подлежит установлению.</p> <p>Максимальная высота зданий, строений, сооружений – 0 м.</p> <p>Максимальный процент застройки в границах земельного участка – 0%.</p> <p>Высота первых этажей зданий со</p>

№ п/п	Наименование вида разрешенного использования	Код вида разрешенного использования	Описание вида разрешенного использования	Предельные размеры земельных участков и предельные параметры разрешенного строительства, реконструкции объектов капитального строительства
1	2	3	4	5
				<p>стороны красной линии – не подлежит установлению.</p> <p>Минимальный процент озеленения в границах земельного участка – не подлежит установлению.</p>
8.	Овощеводство	1.3	<p>Осуществление хозяйственной деятельности на сельскохозяйственных угодьях, связанной с производством картофеля, листовых, плодовых, луковичных и бахчевых сельскохозяйственных культур, в том числе с использованием теплиц</p>	<p>Минимальные размеры земельных участков (площадь) – 500 кв.м.</p> <p>Максимальные размеры земельных участков (площадь) – 10 000 кв.м.</p> <p>Минимальные размеры земельных участков (ширина) – не подлежит установлению.</p> <p>Максимальные размеры земельных участков (ширина) – не подлежит установлению.</p> <p>Минимальные отступы от границ земельных участков в целях определения мест допустимого размещения зданий, строений, сооружений, за пределами которых запрещено строительство зданий, строений, сооружений – 3 м.</p> <p>Минимальные отступы от границ земельных участков в целях определения мест допустимого размещения зданий, строений, сооружений, за пределами которых запрещено строительство зданий, строений, сооружений в случае размещения на смежном участке пристроенного здания – 1 м.</p> <p>Минимальные отступы от красной линии или территорий общего пользования в целях определения мест допустимого размещения зданий, строений, сооружений, за пределами которых запрещено строительство зданий, строений, сооружений, если иное не предусмотрено документацией – 5 м от проездов 3.</p> <p>Максимальное количество надземных этажей – 1 этаж.</p> <p>Минимальное количество надземных этажей – не подлежит установлению.</p> <p>Максимальная высота зданий, строений, сооружений – 10 м.</p> <p>Максимальный процент</p>

№ п/п	Наименование вида разрешенного использования	Код вида разрешенного использования	Описание вида разрешенного использования	Предельные размеры земельных участков и предельные параметры разрешенного строительства, реконструкции объектов капитального строительства
1	2	3	4	5
				<p>застройки в границах земельного участка – 70%.</p> <p>Высота первых этажей зданий со стороны красной линии – не подлежит установлению.</p> <p>Минимальный процент озеленения в границах земельного участка – не подлежит установлению.</p>
9.	Выращивание тонизирующих, лекарственных, цветочных культур	1.4	Осуществление хозяйственной деятельности, в том числе на сельскохозяйственных угодьях, связанной с производством чая, лекарственных и цветочных культур	<p>Минимальные размеры земельных участков (площадь) – 500 кв.м.</p> <p>Максимальные размеры земельных участков (площадь) – 20000 кв.м.</p> <p>Минимальные размеры земельных участков (ширина) – не подлежит установлению.</p> <p>Максимальные размеры земельных участков (ширина) – не подлежит установлению.</p> <p>Минимальные отступы от границ земельных участков в целях определения мест допустимого размещения зданий, строений, сооружений, за пределами которых запрещено строительство зданий, строений, сооружений – не подлежит установлению.</p> <p>Минимальные отступы от границ земельных участков в целях определения мест допустимого размещения зданий, строений, сооружений, за пределами которых запрещено строительство зданий, строений, сооружений в случае размещения на смежном участке пристроенного здания – не подлежит установлению.</p> <p>Минимальные отступы от красной линии или территорий общего пользования в целях определения мест допустимого размещения зданий, строений, сооружений, за пределами которых запрещено строительство зданий, строений, сооружений, если иное не предусмотрено документацией – не подлежит установлению.</p> <p>Максимальное количество надземных этажей – 0 этажей.</p> <p>Минимальное количество</p>

№ п/п	Наименование вида разрешенного использования	Код вида разрешенного использования	Описание вида разрешенного использования	Предельные размеры земельных участков и предельные параметры разрешенного строительства, реконструкции объектов капитального строительства
1	2	3	4	5
				надземных этажей – не подлежит установлению. Максимальная высота зданий, строений, сооружений – 0 м. Максимальный процент застройки в границах земельного участка – 0%. Высота первых этажей зданий со стороны красной линии – не подлежит установлению. Минимальный процент озеленения в границах земельного участка – не подлежит установлению.

### **Вспомогательные виды разрешенного использования земельных участков и объектов капитального строительства**

объекты инженерной инфраструктуры и линейные объекты вспомогательного инженерного назначения; зеленые насаждения; защитные зеленые насаждения;	Ограничения устанавливаются в соответствии с действующим законодательством.
Площадки для сбора твердых бытовых отходов.	Расстояние от красной линии не менее 5 м. Расстояние от границы земельного участка не менее 1 м. Ограничения устанавливаются в соответствии с действующим законодательством.
Надворные туалеты, гидронепроницаемые выгребы, септики.	Расстояние от красной линии не менее 5 м. Расстояние от границы земельного участка не менее 1 м. Ограничения устанавливаются в соответствии с действующим законодательством.
Дом охраны, Службно-бытовое здание, Лаборатории, Подсобные помещения, Навесы, Весовые.	Расстояние от красной линии не менее 5 м. Расстояние от границы земельного участка не менее 1 м.

### **Условно разрешенные виды использования земельных участков и объектов капитального строительства**

Условно разрешенные виды использования зоны СХ2 не устанавливаются

3. В случае если земельный участок или объект капитального строительства находится в границах зоны с особыми условиями использования территорий, на них устанавливаются ограничения использования земельного участка в соответствии с главой 10 настоящих Правил, требованиями законодательства Российской Федерации.

4. Действие градостроительного регламента в части минимального

отступа от границ земельных участков не распространяется на случаи реконструкции существующих объектов капитального строительства, право собственности на которые возникло до введения в действие Правил землепользования и застройки (до 30 мая 2014 года) и расстояния до границ земельного участка от которых составляют менее минимальных отступов, установленных Правилами.

Минимальный отступ от таких объектов принимается равным фактическому расстоянию от объектов до границ земельных участков, граничащих с улично-дорожной сетью (красные линии улиц, проездов), прочих границ земельного участка, которые не подлежат уменьшению в процессе реконструкции.

### **Требования к архитектурному облику объектов капитального строительства**

Не применяются

**Расчетные показатели минимально допустимого уровня обеспеченности территории объектами коммунальной, транспортной, социальной инфраструктур для населения в границах территорий, в которых предусматривается осуществление деятельности по комплексному развитию - не устанавливаются.**

#### **Статья 53. СХ5. Зона ведения личного подсобного хозяйства**

1. Зона предназначена для ведения сельского хозяйства (растениеводство, пчеловодство, сенокосение, выпас сельскохозяйственных животных).

2. Перечень видов разрешенного использования земельных участков в зоне СХ5:

#### **Основные виды разрешенного использования земельных участков и объектов капитального строительства**

№ п/п	Наименование вида разрешенного использования	Код вида разрешенного использования	Описание вида разрешенного использования	Предельные размеры земельных участков и предельные параметры разрешенного строительства, реконструкции объектов капитального строительства
1	2	3	4	5
1.	Сельскохозяйственное использование	1.0	Ведение сельского хозяйства. Содержание данного вида разрешенного использования включает в себя содержание видов разрешенного использования с кодами 1.1 - 1.20, в том числе размещение зданий и сооружений, используемых для хранения и переработки сельскохозяйственной продукции	<p>Минимальные размеры земельных участков (площадь) – 15000 кв.м.</p> <p>Максимальные размеры земельных участков (площадь) – 5000 000 кв.м.</p> <p>Минимальные размеры земельных участков (ширина) – не подлежит установлению.</p> <p>Максимальные размеры</p>

№ п/п	Наименование вида разрешенного использования	Код вида разрешенного использования	Описание вида разрешенного использования	Предельные размеры земельных участков и предельные параметры разрешенного строительства, реконструкции объектов капитального строительства
1	2	3	4	5
				<p>земельных участков (ширина) – не подлежит установлению.</p> <p>Минимальные отступы от границ земельных участков в целях определения мест допустимого размещения зданий, строений, сооружений, за пределами которых запрещено строительство зданий, строений, сооружений – не подлежит установлению.</p> <p>Минимальные отступы от границ земельных участков в целях определения мест допустимого размещения зданий, строений, сооружений, за пределами которых запрещено строительство зданий, строений, сооружений в случае размещения на смежном участке пристроенного здания – не подлежит установлению.</p> <p>Минимальные отступы от красной линии или территорий общего пользования в целях определения мест допустимого размещения зданий, строений, сооружений, за пределами которых запрещено строительство зданий, строений, сооружений, если иное не предусмотрено документацией – не подлежит установлению.</p> <p>Максимальное количество надземных этажей – не подлежит установлению.</p> <p>Минимальное количество надземных этажей – не подлежит установлению.</p> <p>Максимальная высота зданий, строений, сооружений – не подлежит установлению.</p> <p>Максимальный процент застройки в границах земельного участка – не подлежит установлению.</p> <p>Высота первых этажей зданий со стороны красной линии – не подлежит установлению.</p> <p>Минимальный процент озеленения в границах земельного участка – не подлежит установлению.</p>
2.	Выпас сельскохозяйст	1.20	Выпас сельскохозяйственных животных	Минимальные размеры земельных участков (площадь) –

№ п/п	Наименование вида разрешенного использования	Код вида разрешенного использования	Описание вида разрешенного использования	Предельные размеры земельных участков и предельные параметры разрешенного строительства, реконструкции объектов капитального строительства
1	2	3	4	5
	венных животных			<p>15000 кв.м.</p> <p>Максимальные размеры земельных участков (площадь) – 5000 000 кв.м.</p> <p>Минимальные размеры земельных участков (ширина) – не подлежит установлению.</p> <p>Максимальные размеры земельных участков (ширина) – не подлежит установлению.</p> <p>Минимальные отступы от границ земельных участков в целях определения мест допустимого размещения зданий, строений, сооружений, за пределами которых запрещено строительство зданий, строений, сооружений – не подлежит установлению.</p> <p>Минимальные отступы от границ земельных участков в целях определения мест допустимого размещения зданий, строений, сооружений, за пределами которых запрещено строительство зданий, строений, сооружений в случае размещения на смежном участке пристроенного здания – не подлежит установлению.</p> <p>Минимальные отступы от красной линии или территорий общего пользования в целях определения мест допустимого размещения зданий, строений, сооружений, за пределами которых запрещено строительство зданий, строений, сооружений, если иное не предусмотрено документацией – не подлежит установлению.</p> <p>Максимальное количество надземных этажей – не подлежит установлению.</p> <p>Минимальное количество надземных этажей – не подлежит установлению.</p> <p>Максимальная высота зданий, строений, сооружений – не подлежит установлению.</p> <p>Максимальный процент застройки в границах земельного участка – не подлежит установлению.</p> <p>Высота первых этажей зданий со</p>

№ п/п	Наименование вида разрешенного использования	Код вида разрешенного использования	Описание вида разрешенного использования	Предельные размеры земельных участков и предельные параметры разрешенного строительства, реконструкции объектов капитального строительства
1	2	3	4	5
				<p>стороны красной линии – не подлежит установлению.</p> <p>Минимальный процент озеленения в границах земельного участка – не подлежит установлению.</p>
3.	Выращивание зерновых и иных сельскохозяйственных культур	1.2	Осуществление хозяйственной деятельности на сельскохозяйственных угодьях, связанной с производством зерновых, бобовых, кормовых, технических, масличных, эфиромасличных и иных сельскохозяйственных культур	<p>Минимальные размеры земельных участков (площадь) – 15000 кв.м.</p> <p>Максимальные размеры земельных участков (площадь) – 5000 000 кв.м.</p> <p>Минимальные размеры земельных участков (ширина) – не подлежит установлению.</p> <p>Максимальные размеры земельных участков (ширина) – не подлежит установлению.</p> <p>Минимальные отступы от границ земельных участков в целях определения мест допустимого размещения зданий, строений, сооружений, за пределами которых запрещено строительство зданий, строений, сооружений – не подлежит установлению.</p> <p>Минимальные отступы от границ земельных участков в целях определения мест допустимого размещения зданий, строений, сооружений, за пределами которых запрещено строительство зданий, строений, сооружений в случае размещения на смежном участке пристроенного здания – не подлежит установлению.</p> <p>Минимальные отступы от красной линии или территорий общего пользования в целях определения мест допустимого размещения зданий, строений, сооружений, за пределами которых запрещено строительство зданий, строений, сооружений, если иное не предусмотрено документацией – не подлежит установлению.</p> <p>Максимальное количество надземных этажей – не подлежит установлению.</p> <p>Минимальное количество надземных этажей – не подлежит установлению.</p>

№ п/п	Наименование вида разрешенного использования	Код вида разрешенного использования	Описание вида разрешенного использования	Предельные размеры земельных участков и предельные параметры разрешенного строительства, реконструкции объектов капитального строительства
1	2	3	4	5
				<p>Максимальная высота зданий, строений, сооружений – не подлежит установлению.</p> <p>Максимальный процент застройки в границах земельного участка – не подлежит установлению.</p> <p>Высота первых этажей зданий со стороны красной линии – не подлежит установлению.</p> <p>Минимальный процент озеленения в границах земельного участка – не подлежит установлению.</p>
4.	Пчеловодство	1.12	<p>Осуществление хозяйственной деятельности, в том числе на сельскохозяйственных угодьях, по разведению, содержанию и использованию пчел и иных полезных насекомых; размещение ульев, иных объектов и оборудования, необходимого для пчеловодства и разведения иных полезных насекомых; размещение сооружений, используемых для хранения и первичной переработки продукции пчеловодства</p>	<p>Минимальные размеры земельных участков (площадь) – 15000 кв.м.</p> <p>Максимальные размеры земельных участков (площадь) – 5000 000 кв.м.</p> <p>Минимальные размеры земельных участков (ширина) – не подлежит установлению.</p> <p>Максимальные размеры земельных участков (ширина) – не подлежит установлению.</p> <p>Минимальные отступы от границ земельных участков в целях определения мест допустимого размещения зданий, строений, сооружений, за пределами которых запрещено строительство зданий, строений, сооружений – не подлежит установлению.</p> <p>Минимальные отступы от границ земельных участков в целях определения мест допустимого размещения зданий, строений, сооружений, за пределами которых запрещено строительство зданий, строений, сооружений в случае размещения на смежном участке пристроенного здания – не подлежит установлению.</p> <p>Минимальные отступы от красной линии или территорий общего пользования в целях определения мест допустимого размещения зданий, строений, сооружений, за пределами которых запрещено строительство зданий, строений, сооружений, если иное не</p>

№ п/п	Наименование вида разрешенного использования	Код вида разрешенного использования	Описание вида разрешенного использования	Предельные размеры земельных участков и предельные параметры разрешенного строительства, реконструкции объектов капитального строительства
1	2	3	4	5
				предусмотрено документацией – не подлежит установлению.
				Максимальное количество надземных этажей – не подлежит установлению.
				Минимальное количество надземных этажей – не подлежит установлению.
				Максимальная высота зданий, строений, сооружений – не подлежит установлению.
				Максимальный процент застройки в границах земельного участка – не подлежит установлению.
				Высота первых этажей зданий со стороны красной линии – не подлежит установлению.
				Минимальный процент озеленения в границах земельного участка – не подлежит установлению.

### **Вспомогательные виды разрешенного использования земельных участков и объектов капитального строительства**

Вспомогательные виды разрешенного использования зоны СХ5 не устанавливаются

### **Условно разрешенные виды использования земельных участков и объектов капитального строительства**

№ п/п	Наименование вида разрешенного использования	Код вида разрешенного использования	Описание вида разрешенного использования	Предельные размеры земельных участков и предельные параметры разрешенного строительства, реконструкции объектов капитального строительства
1	2	3	4	5
1.	Недропользование	6.1	Осуществление геологических изысканий; добыча полезных ископаемых открытым (карьеры, отвалы) и закрытым (шахты, скважины) способами; размещение объектов капитального строительства, в том числе подземных, в целях добычи полезных ископаемых; размещение объектов капитального строительства, необходимых для	Минимальные размеры земельных участков (площадь) – 500 кв.м. Максимальные размеры земельных участков (площадь) – 50 000 кв.м. Минимальные размеры земельных участков (ширина) – не подлежит установлению. Максимальные размеры земельных участков (ширина) –

№ п/п	Наименование вида разрешенного использования	Код вида разрешенного использования	Описание вида разрешенного использования	Предельные размеры земельных участков и предельные параметры разрешенного строительства, реконструкции объектов капитального строительства
1	2	3	4	5
			подготовки сырья к транспортировке и (или) промышленной переработке; размещение объектов капитального строительства, предназначенных для проживания в них сотрудников, осуществляющих обслуживание зданий и сооружений, необходимых для целей недропользования, если добыча полезных ископаемых происходит на межселенной территории	<p>не подлежит установлению.</p> <p>Минимальные отступы от границ земельных участков в целях определения мест допустимого размещения зданий, строений, сооружений, за пределами которых запрещено строительство зданий, строений, сооружений – не подлежит установлению.</p> <p>Минимальные отступы от границ земельных участков в целях определения мест допустимого размещения зданий, строений, сооружений, за пределами которых запрещено строительство зданий, строений, сооружений в случае размещения на смежном участке пристроенного здания – не подлежит установлению.</p> <p>Минимальные отступы от красной линии или территорий общего пользования в целях определения мест допустимого размещения зданий, строений, сооружений, за пределами которых запрещено строительство зданий, строений, сооружений, если иное не предусмотрено документацией – не подлежит установлению.</p> <p>Максимальное количество надземных этажей – 0 этажей.</p> <p>Минимальное количество надземных этажей – не подлежит установлению.</p> <p>Максимальная высота зданий, строений, сооружений – 0 м.</p> <p>Максимальный процент застройки в границах земельного участка – 0%.</p> <p>Высота первых этажей зданий со стороны красной линии – не подлежит установлению.</p> <p>Минимальный процент озеленения в границах земельного участка – не подлежит установлению.</p>

3. В случае если земельный участок или объект капитального строительства находится в границах зоны с особыми условиями использования территорий, на них устанавливаются ограничения использования земельного

участка в соответствии с главой 10 настоящих Правил, требованиями законодательства Российской Федерации.

4. Действие градостроительного регламента в части минимального отступа от границ земельных участков не распространяется на случаи реконструкции существующих объектов капитального строительства, право собственности на которые возникло до введения в действие Правил землепользования и застройки (до 30 мая 2014 года) и расстояния до границ земельного участка от которых составляют менее минимальных отступов, установленных Правилами.

Минимальный отступ от таких объектов принимается равным фактическому расстоянию от объектов до границ земельных участков, граничащих с улично-дорожной сетью (красные линии улиц, проездов), прочих границ земельного участка, которые не подлежат уменьшению в процессе реконструкции.

#### **Требования к архитектурному облику объектов капитального строительства**

Не применяются

**Расчетные показатели минимально допустимого уровня обеспеченности территории объектами коммунальной, транспортной, социальной инфраструктур для населения в границах территорий, в которых предусматривается осуществление деятельности по комплексному развитию - не устанавливаются.**

#### **Статья 54. СХУ1. Зона сельскохозяйственных угодий в составе земель сельскохозяйственного назначения**

1. Зона расположена за границами населенных пунктов и предназначена для размещения сельскохозяйственных угодий в составе земель сельскохозяйственного назначения.

2. Перечень видов разрешенного использования земельных участков в зоне СХУ1:

#### **Основные виды разрешенного использования земельных участков и объектов капитального строительства**

№ п/п	Наименование вида разрешенного использования	Код вида разрешенного использования	Описание вида разрешенного использования	Предельные размеры земельных участков и предельные параметры разрешенного строительства, реконструкции объектов капитального строительства
1	2	3	4	5
1.	Сельскохозяйственное использование	1.0	Ведение сельского хозяйства. Содержание данного вида разрешенного использования	Минимальные размеры земельных участков (площадь) – 15000 кв.м.

№ п/п	Наименование вида разрешенного использования	Код вида разрешенного использования	Описание вида разрешенного использования	Предельные размеры земельных участков и предельные параметры разрешенного строительства, реконструкции объектов капитального строительства
1	2	3	4	5
			включает в себя содержание видов разрешенного использования с кодами 1.1 - 1.20, в том числе размещение зданий и сооружений, используемых для хранения и переработки сельскохозяйственной продукции	<p>Максимальные размеры земельных участков (площадь) – 5000 000 кв.м.</p> <p>Минимальные размеры земельных участков (ширина) – не подлежит установлению.</p> <p>Максимальные размеры земельных участков (ширина) – не подлежит установлению.</p> <p>Минимальные отступы от границ земельных участков в целях определения мест допустимого размещения зданий, строений, сооружений, за пределами которых запрещено строительство зданий, строений, сооружений – не подлежит установлению.</p> <p>Минимальные отступы от границ земельных участков в целях определения мест допустимого размещения зданий, строений, сооружений, за пределами которых запрещено строительство зданий, строений, сооружений в случае размещения на смежном участке пристроенного здания – не подлежит установлению.</p> <p>Минимальные отступы от красной линии или территорий общего пользования в целях определения мест допустимого размещения зданий, строений, сооружений, за пределами которых запрещено строительство зданий, строений, сооружений, если иное не предусмотрено документацией – не подлежит установлению.</p> <p>Максимальное количество надземных этажей – не подлежит установлению.</p> <p>Минимальное количество надземных этажей – не подлежит установлению.</p> <p>Максимальная высота зданий, строений, сооружений – не подлежит установлению.</p> <p>Максимальный процент застройки в границах земельного участка – не подлежит установлению.</p> <p>Высота первых этажей зданий со стороны красной линии – не</p>

№ п/п	Наименование вида разрешенного использования	Код вида разрешенного использования	Описание вида разрешенного использования	Предельные размеры земельных участков и предельные параметры разрешенного строительства, реконструкции объектов капитального строительства
1	2	3	4	5
				<p>подлежит установлению.</p> <p>Минимальный процент озеленения в границах земельного участка – не подлежит установлению.</p>
2.	Растениеводство	1.1	<p>Осуществление хозяйственной деятельности, связанной с выращиванием сельскохозяйственных культур. Содержание данного вида разрешенного использования включает в себя содержание видов разрешенного использования с кодами 1.2 - 1.6</p>	<p>Минимальные размеры земельных участков (площадь) – 15000 кв.м.</p> <p>Максимальные размеры земельных участков (площадь) – 5000 000 кв.м.</p> <p>Минимальные размеры земельных участков (ширина) – не подлежит установлению.</p> <p>Максимальные размеры земельных участков (ширина) – не подлежит установлению.</p> <p>Минимальные отступы от границ земельных участков в целях определения мест допустимого размещения зданий, строений, сооружений, за пределами которых запрещено строительство зданий, строений, сооружений – не подлежит установлению.</p> <p>Минимальные отступы от границ земельных участков в целях определения мест допустимого размещения зданий, строений, сооружений, за пределами которых запрещено строительство зданий, строений, сооружений в случае размещения на смежном участке пристроенного здания – не подлежит установлению.</p> <p>Минимальные отступы от красной линии или территорий общего пользования в целях определения мест допустимого размещения зданий, строений, сооружений, за пределами которых запрещено строительство зданий, строений, сооружений, если иное не предусмотрено документацией – не подлежит установлению.</p> <p>Максимальное количество надземных этажей – не подлежит установлению.</p> <p>Минимальное количество надземных этажей – не подлежит установлению.</p> <p>Максимальная высота зданий,</p>

№ п/п	Наименование вида разрешенного использования	Код вида разрешенного использования	Описание вида разрешенного использования	Предельные размеры земельных участков и предельные параметры разрешенного строительства, реконструкции объектов капитального строительства
1	2	3	4	5
				<p>строений, сооружений – не подлежит установлению.</p> <p>Максимальный процент застройки в границах земельного участка – не подлежит установлению.</p> <p>Высота первых этажей зданий со стороны красной линии – не подлежит установлению.</p> <p>Минимальный процент озеленения в границах земельного участка – не подлежит установлению.</p>
3.	Выращивание зерновых и иных сельскохозяйственных культур	1.2	Осуществление хозяйственной деятельности на сельскохозяйственных угодьях, связанной с производством зерновых, бобовых, кормовых, технических, масличных, эфиромасличных и иных сельскохозяйственных культур	<p>Минимальные размеры земельных участков (площадь) – 15000 кв.м.</p> <p>Максимальные размеры земельных участков (площадь) – 5000 000 кв.м.</p> <p>Минимальные размеры земельных участков (ширина) – не подлежит установлению.</p> <p>Максимальные размеры земельных участков (ширина) – не подлежит установлению.</p> <p>Минимальные отступы от границ земельных участков в целях определения мест допустимого размещения зданий, строений, сооружений, за пределами которых запрещено строительство зданий, строений, сооружений – не подлежит установлению.</p> <p>Минимальные отступы от границ земельных участков в целях определения мест допустимого размещения зданий, строений, сооружений, за пределами которых запрещено строительство зданий, строений, сооружений в случае размещения на смежном участке пристроенного здания – не подлежит установлению.</p> <p>Минимальные отступы от красной линии или территорий общего пользования в целях определения мест допустимого размещения зданий, строений, сооружений, за пределами которых запрещено строительство зданий, строений, сооружений, если иное не предусмотрено документацией –</p>

№ п/п	Наименование вида разрешенного использования	Код вида разрешенного использования	Описание вида разрешенного использования	Предельные размеры земельных участков и предельные параметры разрешенного строительства, реконструкции объектов капитального строительства
1	2	3	4	5
				<p>не подлежит установлению.</p> <p>Максимальное количество надземных этажей – не подлежит установлению.</p> <p>Минимальное количество надземных этажей – не подлежит установлению.</p> <p>Максимальная высота зданий, строений, сооружений – не подлежит установлению.</p> <p>Максимальный процент застройки в границах земельного участка – не подлежит установлению.</p> <p>Высота первых этажей зданий со стороны красной линии – не подлежит установлению.</p> <p>Минимальный процент озеленения в границах земельного участка – не подлежит установлению.</p>
4.	Выращивание тонизирующих, лекарственных, цветочных культур	1.4	Осуществление хозяйственной деятельности, в том числе на сельскохозяйственных угодьях, связанной с производством чая, лекарственных и цветочных культур	<p>Минимальные размеры земельных участков (площадь) – 15000 кв.м.</p> <p>Максимальные размеры земельных участков (площадь) – 5000 000 кв.м.</p> <p>Минимальные размеры земельных участков (ширина) – не подлежит установлению.</p> <p>Максимальные размеры земельных участков (ширина) – не подлежит установлению.</p> <p>Минимальные отступы от границ земельных участков в целях определения мест допустимого размещения зданий, строений, сооружений, за пределами которых запрещено строительство зданий, строений, сооружений – не подлежит установлению.</p> <p>Минимальные отступы от границ земельных участков в целях определения мест допустимого размещения зданий, строений, сооружений, за пределами которых запрещено строительство зданий, строений, сооружений в случае размещения на смежном участке пристроенного здания – не подлежит установлению.</p> <p>Минимальные отступы от красной линии или территорий</p>

№ п/п	Наименование вида разрешенного использования	Код вида разрешенного использования	Описание вида разрешенного использования	Предельные размеры земельных участков и предельные параметры разрешенного строительства, реконструкции объектов капитального строительства
1	2	3	4	5
				<p>общего пользования в целях определения мест допустимого размещения зданий, строений, сооружений, за пределами которых запрещено строительство зданий, строений, сооружений, если иное не предусмотрено документацией – не подлежит установлению.</p> <p>Максимальное количество надземных этажей – не подлежит установлению.</p> <p>Минимальное количество надземных этажей – не подлежит установлению.</p> <p>Максимальная высота зданий, строений, сооружений – не подлежит установлению.</p> <p>Максимальный процент застройки в границах земельного участка – не подлежит установлению.</p> <p>Высота первых этажей зданий со стороны красной линии – не подлежит установлению.</p> <p>Минимальный процент озеленения в границах земельного участка – не подлежит установлению.</p>
5.	Сенокошение	1.19	Кошение трав, сбор и заготовка сена	<p>Минимальные размеры земельных участков (площадь) – 15000 кв.м.</p> <p>Максимальные размеры земельных участков (площадь) – 5000 000 кв.м.</p> <p>Минимальные размеры земельных участков (ширина) – не подлежит установлению.</p> <p>Максимальные размеры земельных участков (ширина) – не подлежит установлению.</p> <p>Минимальные отступы от границ земельных участков в целях определения мест допустимого размещения зданий, строений, сооружений, за пределами которых запрещено строительство зданий, строений, сооружений – не подлежит установлению.</p> <p>Минимальные отступы от границ земельных участков в целях определения мест допустимого размещения зданий, строений, сооружений, за пределами</p>

№ п/п	Наименование вида разрешенного использования	Код вида разрешенного использования	Описание вида разрешенного использования	Предельные размеры земельных участков и предельные параметры разрешенного строительства, реконструкции объектов капитального строительства
1	2	3	4	5
				<p>которых запрещено строительство зданий, строений, сооружений в случае размещения на смежном участке пристроенного здания – не подлежит установлению.</p> <p>Минимальные отступы от красной линии или территорий общего пользования в целях определения мест допустимого размещения зданий, строений, сооружений, за пределами которых запрещено строительство зданий, строений, сооружений, если иное не предусмотрено документацией – не подлежит установлению.</p> <p>Максимальное количество надземных этажей – не подлежит установлению.</p> <p>Минимальное количество надземных этажей – не подлежит установлению.</p> <p>Максимальная высота зданий, строений, сооружений – не подлежит установлению.</p> <p>Максимальный процент застройки в границах земельного участка – не подлежит установлению.</p> <p>Высота первых этажей зданий со стороны красной линии – не подлежит установлению.</p> <p>Минимальный процент озеленения в границах земельного участка – не подлежит установлению.</p>
6.	Ведение личного подсобного хозяйства на полевых участках	1.16	Производство сельскохозяйственной продукции без права возведения объектов капитального строительства	<p>Минимальные размеры земельных участков (площадь) – 15 000 кв.м.</p> <p>Максимальные размеры земельных участков (площадь) – 25000 кв.м.</p> <p>Минимальные размеры земельных участков (ширина) – не подлежит установлению.</p> <p>Максимальные размеры земельных участков (ширина) – не подлежит установлению.</p> <p>Минимальные отступы от границ земельных участков в целях определения мест допустимого размещения зданий, строений, сооружений, за пределами которых запрещено</p>

№ п/п	Наименование вида разрешенного использования	Код вида разрешенного использования	Описание вида разрешенного использования	Предельные размеры земельных участков и предельные параметры разрешенного строительства, реконструкции объектов капитального строительства
1	2	3	4	5
				<p>строительство зданий, строений, сооружений – не подлежит установлению..</p> <p>Минимальные отступы от границ земельных участков в целях определения мест допустимого размещения зданий, строений, сооружений, за пределами которых запрещено строительство зданий, строений, сооружений в случае размещения на смежном участке пристроенного здания - не подлежит установлению.</p> <p>Минимальные отступы от красной линии или территорий общего пользования в целях определения мест допустимого размещения зданий, строений, сооружений, за пределами которых запрещено строительство зданий, строений, сооружений, если иное не предусмотрено документацией – не подлежит установлению.</p> <p>Максимальное количество надземных этажей – 0 этажей.</p> <p>Минимальное количество надземных этажей – не подлежит установлению.</p> <p>Максимальная высота зданий, строений, сооружений – 0 м.</p> <p>Максимальный процент застройки в границах земельного участка – не подлежит установлению.</p> <p>Высота первых этажей зданий со стороны красной линии – не подлежит установлению.</p> <p>Минимальный процент озеленения в границах земельного участка – не подлежит установлению.</p>
7.	Выпас сельскохозяйственных животных	1.20	Выпас сельскохозяйственных животных	<p>Минимальные размеры земельных участков (площадь) – 15000 кв.м.</p> <p>Максимальные размеры земельных участков (площадь) – 5000 000 кв.м.</p> <p>Минимальные размеры земельных участков (ширина) – не подлежит установлению.</p> <p>Максимальные размеры земельных участков (ширина) – не подлежит установлению.</p>

№ п/п	Наименование вида разрешенного использования	Код вида разрешенного использования	Описание вида разрешенного использования	Предельные размеры земельных участков и предельные параметры разрешенного строительства, реконструкции объектов капитального строительства
1	2	3	4	5
				<p>Минимальные отступы от границ земельных участков в целях определения мест допустимого размещения зданий, строений, сооружений, за пределами которых запрещено строительство зданий, строений, сооружений – не подлежит установлению.</p> <p>Минимальные отступы от границ земельных участков в целях определения мест допустимого размещения зданий, строений, сооружений, за пределами которых запрещено строительство зданий, строений, сооружений в случае размещения на смежном участке пристроенного здания – не подлежит установлению.</p> <p>Минимальные отступы от красной линии или территорий общего пользования в целях определения мест допустимого размещения зданий, строений, сооружений, за пределами которых запрещено строительство зданий, строений, сооружений, если иное не предусмотрено документацией – не подлежит установлению.</p> <p>Максимальное количество надземных этажей – не подлежит установлению.</p> <p>Минимальное количество надземных этажей – не подлежит установлению.</p> <p>Максимальная высота зданий, строений, сооружений – не подлежит установлению.</p> <p>Максимальный процент застройки в границах земельного участка – не подлежит установлению.</p> <p>Высота первых этажей зданий со стороны красной линии – не подлежит установлению.</p> <p>Минимальный процент озеленения в границах земельного участка – не подлежит установлению.</p>
8.	Земельные участки (территории) общего	12.0	Земельные участки общего пользования. Содержание данного вида разрешенного использования включает в себя содержание видов	<p>Минимальные размеры земельных участков (площадь) – не подлежит установлению.</p> <p>Максимальные размеры</p>

№ п/п	Наименование вида разрешенного использования	Код вида разрешенного использования	Описание вида разрешенного использования	Предельные размеры земельных участков и предельные параметры разрешенного строительства, реконструкции объектов капитального строительства
1	2	3	4	5
	пользования		разрешенного использования с кодами 12.0.1 - 12.0.2	<p>земельных участков (площадь) – 10000 кв.м.</p> <p>Минимальные размеры земельных участков (ширина) – не подлежит установлению.</p> <p>Максимальные размеры земельных участков (ширина) – не подлежит установлению.</p> <p>Минимальные отступы от границ земельных участков в целях определения мест допустимого размещения зданий, строений, сооружений, за пределами которых запрещено строительство зданий, строений, сооружений – 0 м.</p> <p>Минимальные отступы от границ земельных участков в целях определения мест допустимого размещения зданий, строений, сооружений, за пределами которых запрещено строительство зданий, строений, сооружений в случае размещения на смежном участке пристроенного здания – 0 м.</p> <p>Минимальные отступы от красной линии или территорий общего пользования в целях определения мест допустимого размещения зданий, строений, сооружений, за пределами которых запрещено строительство зданий, строений, сооружений, если иное не предусмотрено документацией – 0 м от проездов 0.</p> <p>Максимальное количество надземных этажей – не подлежит установлению.</p> <p>Минимальное количество надземных этажей – не подлежит установлению.</p> <p>Максимальная высота зданий, строений, сооружений – не подлежит установлению.</p> <p>Максимальный процент застройки в границах земельного участка – не подлежит установлению.</p> <p>Высота первых этажей зданий со стороны красной линии – не подлежит установлению.</p> <p>Минимальный процент озеленения в границах</p>

№ п/п	Наименование вида разрешенного использования	Код вида разрешенного использования	Описание вида разрешенного использования	Предельные размеры земельных участков и предельные параметры разрешенного строительства, реконструкции объектов капитального строительства
1	2	3	4	5
				земельного участка – не подлежит установлению.

### **Вспомогательные виды разрешенного использования земельных участков и объектов капитального строительства**

Вспомогательные виды разрешенного использования зоны СХУ1 не устанавливаются

### **Условно разрешенные виды использования земельных участков и объектов капитального строительства**

№ п/п	Наименование вида разрешенного использования	Код вида разрешенного использования	Описание вида разрешенного использования	Предельные размеры земельных участков и предельные параметры разрешенного строительства, реконструкции объектов капитального строительства
1	2	3	4	5
1.	Животноводство	1.7	Осуществление хозяйственной деятельности, связанной с производством продукции животноводства, в том числе сенокошение, выпас сельскохозяйственных животных, разведение племенных животных, производство и использование племенной продукции (материала), размещение зданий, сооружений, используемых для содержания и разведения сельскохозяйственных животных, производства, хранения и первичной переработки сельскохозяйственной продукции. Содержание данного вида разрешенного использования включает в себя содержание видов разрешенного использования с кодами 1.8 - 1.11, 1.15, 1.19, 1.20	<p>Минимальные размеры земельных участков (площадь) – 15000 кв.м.</p> <p>Максимальные размеры земельных участков (площадь) – 5000 000 кв.м.</p> <p>Минимальные размеры земельных участков (ширина) – не подлежит установлению.</p> <p>Максимальные размеры земельных участков (ширина) – не подлежит установлению.</p> <p>Минимальные отступы от границ земельных участков в целях определения мест допустимого размещения зданий, строений, сооружений, за пределами которых запрещено строительство зданий, строений, сооружений – не подлежит установлению.</p> <p>Минимальные отступы от границ земельных участков в целях определения мест допустимого размещения зданий, строений, сооружений, за пределами которых запрещено строительство зданий, строений, сооружений в случае размещения на смежном участке пристроенного здания – не подлежит установлению.</p>

№ п/п	Наименование вида разрешенного использования	Код вида разрешенного использования	Описание вида разрешенного использования	Предельные размеры земельных участков и предельные параметры разрешенного строительства, реконструкции объектов капитального строительства
1	2	3	4	5
				<p>Минимальные отступы от красной линии или территорий общего пользования в целях определения мест допустимого размещения зданий, строений, сооружений, за пределами которых запрещено строительство зданий, строений, сооружений, если иное не предусмотрено документацией – не подлежит установлению.</p> <p>Максимальное количество надземных этажей – не подлежит установлению.</p> <p>Минимальное количество надземных этажей – не подлежит установлению.</p> <p>Максимальная высота зданий, строений, сооружений – не подлежит установлению.</p> <p>Максимальный процент застройки в границах земельного участка – не подлежит установлению.</p> <p>Высота первых этажей зданий со стороны красной линии – не подлежит установлению.</p> <p>Минимальный процент озеленения в границах земельного участка – не подлежит установлению.</p>
2.	Птицеводство	1.10	<p>Осуществление хозяйственной деятельности, связанной с разведением домашних пород птиц, в том числе водоплавающих; размещение зданий, сооружений, используемых для содержания и разведения животных, производства, хранения и первичной переработки продукции птицеводства; разведение племенных животных, производство и использование племенной продукции (материала)</p>	<p>Минимальные размеры земельных участков (площадь) – 15000 кв.м.</p> <p>Максимальные размеры земельных участков (площадь) – 5000 000 кв.м.</p> <p>Минимальные размеры земельных участков (ширина) – не подлежит установлению.</p> <p>Максимальные размеры земельных участков (ширина) – не подлежит установлению.</p> <p>Минимальные отступы от границ земельных участков в целях определения мест допустимого размещения зданий, строений, сооружений, за пределами которых запрещено строительство зданий, строений, сооружений – не подлежит установлению.</p> <p>Минимальные отступы от границ земельных участков в целях определения мест допустимого</p>

№ п/п	Наименование вида разрешенного использования	Код вида разрешенного использования	Описание вида разрешенного использования	Предельные размеры земельных участков и предельные параметры разрешенного строительства, реконструкции объектов капитального строительства
1	2	3	4	5
				<p>размещения зданий, строений, сооружений, за пределами которых запрещено строительство зданий, строений, сооружений в случае размещения на смежном участке пристроенного здания – не подлежит установлению.</p> <p>Минимальные отступы от красной линии или территорий общего пользования в целях определения мест допустимого размещения зданий, строений, сооружений, за пределами которых запрещено строительство зданий, строений, сооружений, если иное не предусмотрено документацией – не подлежит установлению.</p> <p>Максимальное количество надземных этажей – не подлежит установлению.</p> <p>Минимальное количество надземных этажей – не подлежит установлению.</p> <p>Максимальная высота зданий, строений, сооружений – не подлежит установлению.</p> <p>Максимальный процент застройки в границах земельного участка – не подлежит установлению.</p> <p>Высота первых этажей зданий со стороны красной линии – не подлежит установлению.</p> <p>Минимальный процент озеленения в границах земельного участка – не подлежит установлению.</p>

3. В случае если земельный участок или объект капитального строительства находится в границах зоны с особыми условиями использования территорий, на них устанавливаются ограничения использования земельного участка в соответствии с главой 10 настоящих Правил, требованиями законодательства Российской Федерации.

### **Требования к архитектурному облику объектов капитального строительства**

Не применяются

**Расчетные показатели минимально допустимого уровня обеспеченности территории объектами коммунальной, транспортной, социальной инфраструктур для населения в границах территорий, в которых предусматривается осуществление деятельности по комплексному развитию - не устанавливаются.**

### **Статья 55. Градостроительные регламенты для зон специального назначения**

1. В состав территориальных зон специального назначения могут включаться зоны, занятые кладбищами, крематориями, скотомогильниками, объектами, используемыми для захоронения твердых коммунальных отходов, и иными объектами, размещение которых может быть обеспечено только путем выделения указанных зон и недопустимо в других территориальных зонах. В состав территориальных зон специального назначения могут включаться зоны размещения военных объектов и иные зоны специального назначения.

2. В состав территориальных зон специального назначения включены:

- 1) Зона размещения объектов обращения с отходами (ОТ1);
- 2) Зона ритуальной деятельности (К1).

#### **Статья 56. К1. Зона ритуальной деятельности**

1. Зона ритуальной деятельности (К1) установлена для обеспечения условий использования участков, предназначенных для специализированного назначения - размещения и функционирования объектов ритуальной деятельности, религиозного использования.

2. Перечень видов разрешенного использования земельных участков, объектов капитального строительства и предельные параметры разрешенного строительства, реконструкции объектов капитального строительства в зоне К1:

#### **Основные виды разрешенного использования земельных участков и объектов капитального строительства**

№ п/п	Наименование вида разрешенного использования	Код вида разрешенного использования	Описание вида разрешенного использования	Предельные размеры земельных участков и предельные параметры разрешенного строительства, реконструкции объектов капитального строительства
1	2	3	4	5
1.	Ритуальная деятельность	12.1	Размещение кладбищ, крематориев и мест захоронения; размещение соответствующих культовых сооружений; осуществление деятельности по производству продукции ритуально-обрядового назначения	<p>Минимальные размеры земельных участков (площадь) – 100 кв.м.</p> <p>Максимальные размеры земельных участков (площадь) – 50 000 кв.м.</p> <p>Минимальные размеры земельных участков (ширина) – не подлежит установлению.</p> <p>Максимальные размеры</p>

№ п/п	Наименование вида разрешенного использования	Код вида разрешенного использования	Описание вида разрешенного использования	Предельные размеры земельных участков и предельные параметры разрешенного строительства, реконструкции объектов капитального строительства
1	2	3	4	5
				<p>земельных участков (ширина) – не подлежит установлению.</p> <p>Минимальные отступы от границ земельных участков в целях определения мест допустимого размещения зданий, строений, сооружений, за пределами которых запрещено строительство зданий, строений, сооружений – 3 м.</p> <p>Минимальные отступы от границ земельных участков в целях определения мест допустимого размещения зданий, строений, сооружений, за пределами которых запрещено строительство зданий, строений, сооружений в случае размещения на смежном участке пристроенного здания – 1 м.</p> <p>Минимальные отступы от красной линии или территорий общего пользования в целях определения мест допустимого размещения зданий, строений, сооружений, за пределами которых запрещено строительство зданий, строений, сооружений, если иное не предусмотрено документацией – 5 м от проездов 3.</p> <p>Максимальное количество надземных этажей – 3 этажа.</p> <p>Минимальное количество надземных этажей – не подлежит установлению.</p> <p>Максимальная высота зданий, строений, сооружений – 20 м.</p> <p>Максимальный процент застройки в границах земельного участка – 50%.</p> <p>Высота первых этажей зданий со стороны красной линии – не подлежит установлению.</p> <p>Минимальный процент озеленения в границах земельного участка – не подлежит установлению.</p>
2.	Земельные участки (территории) общего пользования	12.0	Земельные участки общего пользования. Содержание данного вида разрешенного использования включает в себя содержание видов разрешенного использования с кодами 12.0.1 - 12.0.2	<p>Минимальные размеры земельных участков (площадь) – не подлежит установлению.</p> <p>Максимальные размеры земельных участков (площадь) – 10000 кв.м.</p> <p>Минимальные размеры</p>

№ п/п	Наименование вида разрешенного использования	Код вида разрешенного использования	Описание вида разрешенного использования	Предельные размеры земельных участков и предельные параметры разрешенного строительства, реконструкции объектов капитального строительства
1	2	3	4	5
				<p>земельных участков (ширина) – не подлежит установлению.</p> <p>Максимальные размеры земельных участков (ширина) – не подлежит установлению.</p> <p>Минимальные отступы от границ земельных участков в целях определения мест допустимого размещения зданий, строений, сооружений, за пределами которых запрещено строительство зданий, строений, сооружений – 0 м.</p> <p>Минимальные отступы от границ земельных участков в целях определения мест допустимого размещения зданий, строений, сооружений, за пределами которых запрещено строительство зданий, строений, сооружений в случае размещения на смежном участке пристроенного здания – 0 м.</p> <p>Минимальные отступы от красной линии или территорий общего пользования в целях определения мест допустимого размещения зданий, строений, сооружений, за пределами которых запрещено строительство зданий, строений, сооружений, если иное не предусмотрено документацией – 0 м от проездов 0.</p> <p>Максимальное количество надземных этажей – не подлежит установлению.</p> <p>Минимальное количество надземных этажей – не подлежит установлению.</p> <p>Максимальная высота зданий, строений, сооружений – не подлежит установлению.</p> <p>Максимальный процент застройки в границах земельного участка – не подлежит установлению.</p> <p>Высота первых этажей зданий со стороны красной линии – не подлежит установлению.</p> <p>Минимальный процент озеленения в границах земельного участка – не подлежит установлению.</p>

## Вспомогательные виды разрешенного использования земельных участков и объектов капитального строительства

Вспомогательные виды разрешенного использования зоны К1 не устанавливаются

### Условно разрешенные виды использования земельных участков и объектов капитального строительства

№ п/п	Наименование вида разрешенного использования	Код вида разрешенного использования	Описание вида разрешенного использования	Предельные размеры земельных участков и предельные параметры разрешенного строительства, реконструкции объектов капитального строительства
1	2	3	4	5
1.	Религиозное использование	3.7	Размещение зданий и сооружений религиозного использования. Содержание данного вида разрешенного использования включает в себя содержание видов разрешенного использования с кодами 3.7.1 - 3.7.2	<p>Минимальные размеры земельных участков (площадь) – 50 кв.м.</p> <p>Максимальные размеры земельных участков (площадь) – 50000 кв.м.</p> <p>Минимальные размеры земельных участков (ширина) – не подлежит установлению.</p> <p>Максимальные размеры земельных участков (ширина) – не подлежит установлению.</p> <p>Минимальные отступы от границ земельных участков в целях определения мест допустимого размещения зданий, строений, сооружений, за пределами которых запрещено строительство зданий, строений, сооружений – 3 м.</p> <p>Минимальные отступы от границ земельных участков в целях определения мест допустимого размещения зданий, строений, сооружений, за пределами которых запрещено строительство зданий, строений, сооружений в случае размещения на смежном участке пристроенного здания – 1 м.</p> <p>Минимальные отступы от красной линии или территорий общего пользования в целях определения мест допустимого размещения зданий, строений, сооружений, за пределами которых запрещено строительство зданий, строений, сооружений, если иное не предусмотрено документацией – 5 м от проездов 3.</p> <p>Максимальное количество</p>

№ п/п	Наименование вида разрешенного использования	Код вида разрешенного использования	Описание вида разрешенного использования	Предельные размеры земельных участков и предельные параметры разрешенного строительства, реконструкции объектов капитального строительства
1	2	3	4	5
				надземных этажей – 3 этажа.
				Минимальное количество надземных этажей – не подлежит установлению.
				Максимальная высота зданий, строений, сооружений – 20 м.
				Максимальный процент застройки в границах земельного участка – 70%.
				Высота первых этажей зданий со стороны красной линии – не подлежит установлению.
				Минимальный процент озеленения в границах земельного участка – 30%.

3. В случае если земельный участок или объект капитального строительства находится в границах зоны с особыми условиями использования территорий, на них устанавливаются ограничения использования земельного участка в соответствии с главой 10 настоящих Правил, требованиями законодательства Российской Федерации.

### **Требования к архитектурному облику объектов капитального строительства**

Не применяются

**Расчетные показатели минимально допустимого уровня обеспеченности территории объектами коммунальной, транспортной, социальной инфраструктур для населения в границах территорий, в которых предусматривается осуществление деятельности по комплексному развитию - не устанавливаются.**

### **Статья 57. ОТ1. Зона размещения объектов обращения с отходами**

1. Зона размещения объектов обращения с отходами (ОТ1) установлена для обеспечения правовых условий формирования, развития и обслуживания территорий, предназначенных для осуществления деятельности по размещению, хранению, захоронению, утилизации, накоплению, обработке, обезвреживанию отходов производства и потребления и иных отходов.

2. Перечень видов разрешенного использования земельных участков, объектов капитального строительства и предельные параметры разрешенного

строительства, реконструкции объектов капитального строительства в зоне ОТ1:

### Основные виды разрешенного использования земельных участков и объектов капитального строительства

№ п/п	Наименование вида разрешенного использования	Код вида разрешенного использования	Описание вида разрешенного использования	Предельные размеры земельных участков и предельные параметры разрешенного строительства, реконструкции объектов капитального строительства
1	2	3	4	5
1.	Специальная деятельность	12.2	Размещение, хранение, захоронение, утилизация, накопление, обработка, обезвреживание отходов производства и потребления, медицинских отходов, биологических отходов, радиоактивных отходов, веществ, разрушающих озоновый слой, а также размещение объектов размещения отходов, захоронения, хранения, обезвреживания таких отходов (скотомогильников, мусоросжигательных и мусороперерабатывающих заводов, полигонов по захоронению и сортировке бытового мусора и отходов, мест сбора вещей для их вторичной переработки)	<p>Минимальные размеры земельных участков (площадь) – 50 кв.м.</p> <p>Максимальные размеры земельных участков (площадь) – 500 000 кв.м.</p> <p>Минимальные размеры земельных участков (ширина) – не подлежит установлению.</p> <p>Максимальные размеры земельных участков (ширина) – не подлежит установлению.</p> <p>Минимальные отступы от границ земельных участков в целях определения мест допустимого размещения зданий, строений, сооружений, за пределами которых запрещено строительство зданий, строений, сооружений – 3 м.</p> <p>Минимальные отступы от границ земельных участков в целях определения мест допустимого размещения зданий, строений, сооружений, за пределами которых запрещено строительство зданий, строений, сооружений в случае размещения на смежном участке пристроенного здания – 1 м.</p> <p>Минимальные отступы от красной линии или территорий общего пользования в целях определения мест допустимого размещения зданий, строений, сооружений, за пределами которых запрещено строительство зданий, строений, сооружений, если иное не предусмотрено документацией – 5 м от проездов 3.</p> <p>Максимальное количество надземных этажей – 3 этажа.</p> <p>Минимальное количество надземных этажей – не подлежит установлению.</p> <p>Максимальная высота зданий, строений, сооружений – 20 м.</p>

№ п/п	Наименование вида разрешенного использования	Код вида разрешенного использования	Описание вида разрешенного использования	Предельные размеры земельных участков и предельные параметры разрешенного строительства, реконструкции объектов капитального строительства
1	2	3	4	5
				<p>Максимальный процент застройки в границах земельного участка – 70%.</p> <p>Высота первых этажей зданий со стороны красной линии – не подлежит установлению.</p> <p>Минимальный процент озеленения в границах земельного участка – 15%.</p>
2.	Обеспечение сельскохозяйственного производства	1.18	Размещение машинно-транспортных и ремонтных станций, ангаров и гаражей для сельскохозяйственной техники, амбаров, водонапорных башен, трансформаторных станций и иного технического оборудования, используемого для ведения сельского хозяйства	<p>Минимальные размеры земельных участков (площадь) – не подлежит установлению.</p> <p>Максимальные размеры земельных участков (площадь) – 500 000 кв.м.</p> <p>Минимальные размеры земельных участков (ширина) – не подлежит установлению.</p> <p>Максимальные размеры земельных участков (ширина) – не подлежит установлению.</p> <p>Минимальные отступы от границ земельных участков в целях определения мест допустимого размещения зданий, строений, сооружений, за пределами которых запрещено строительство зданий, строений, сооружений – 0 м.</p> <p>Минимальные отступы от границ земельных участков в целях определения мест допустимого размещения зданий, строений, сооружений, за пределами которых запрещено строительство зданий, строений, сооружений в случае размещения на смежном участке пристроенного здания – 0 м.</p> <p>Минимальные отступы от красной линии или территорий общего пользования в целях определения мест допустимого размещения зданий, строений, сооружений, за пределами которых запрещено строительство зданий, строений, сооружений, если иное не предусмотрено документацией – 0 м от проездов 0.</p> <p>Максимальное количество надземных этажей – не подлежит установлению.</p> <p>Минимальное количество надземных этажей – не подлежит</p>

№ п/п	Наименование вида разрешенного использования	Код вида разрешенного использования	Описание вида разрешенного использования	Предельные размеры земельных участков и предельные параметры разрешенного строительства, реконструкции объектов капитального строительства
1	2	3	4	5
				установлению.
				Максимальная высота зданий, строений, сооружений – не подлежит установлению.
				Максимальный процент застройки в границах земельного участка – не подлежит установлению.
				Высота первых этажей зданий со стороны красной линии – не подлежит установлению.
				Минимальный процент озеленения в границах земельного участка – не подлежит установлению.

### **Вспомогательные виды разрешенного использования земельных участков и объектов капитального строительства**

Вспомогательные виды разрешенного использования зоны ОТ1 не устанавливаются

### **Условно разрешенные виды использования земельных участков и объектов капитального строительства**

№ п/п	Наименование вида разрешенного использования	Код вида разрешенного использования	Описание вида разрешенного использования	Предельные размеры земельных участков и предельные параметры разрешенного строительства, реконструкции объектов капитального строительства
1	2	3	4	5
1.	Бытовое обслуживание	3.3	Размещение объектов капитального строительства, предназначенных для оказания населению или организациям бытовых услуг (мастерские мелкого ремонта, ателье, бани, парикмахерские, прачечные, химчистки, похоронные бюро)	Минимальные размеры земельных участков (площадь) – 500 кв.м.
				Максимальные размеры земельных участков (площадь) – 2000 кв.м.
				Минимальные размеры земельных участков (ширина) – не подлежит установлению.
				Максимальные размеры земельных участков (ширина) – не подлежит установлению.
				Минимальные отступы от границ земельных участков в целях определения мест допустимого размещения зданий, строений, сооружений, за пределами которых запрещено строительство зданий, строений,

№ п/п	Наименование вида разрешенного использования	Код вида разрешенного использования	Описание вида разрешенного использования	Предельные размеры земельных участков и предельные параметры разрешенного строительства, реконструкции объектов капитального строительства
1	2	3	4	5
				сооружений – 3 м.
				Минимальные отступы от границ земельных участков в целях определения мест допустимого размещения зданий, строений, сооружений, за пределами которых запрещено строительство зданий, строений, сооружений в случае размещения на смежном участке пристроенного здания – 1 м.
				Минимальные отступы от красной линии или территорий общего пользования в целях определения мест допустимого размещения зданий, строений, сооружений, за пределами которых запрещено строительство зданий, строений, сооружений, если иное не предусмотрено документацией – 5 м от проездов 3.
				Максимальное количество надземных этажей – 3 этажа.
				Минимальное количество надземных этажей – не подлежит установлению.
				Максимальная высота зданий, строений, сооружений – 20 м.
				Максимальный процент застройки в границах земельного участка – 50%.
				Высота первых этажей зданий со стороны красной линии – не подлежит установлению.
				Минимальный процент озеленения в границах земельного участка – не подлежит установлению.

3. В случае если земельный участок или объект капитального строительства находится в границах зоны с особыми условиями использования территорий, на них устанавливаются ограничения использования земельного участка в соответствии с главой 10 настоящих Правил, требованиями законодательства Российской Федерации.

4. Действие градостроительного регламента в части минимального отступа от границ земельных участков не распространяется на случаи реконструкции существующих объектов капитального строительства, право собственности на которые возникло до введения в действие Правил землепользования и застройки (до 30 мая 2014 года) и расстояния до границ земельного участка от которых составляют менее минимальных отступов,

установленных Правилами.

Минимальный отступ от таких объектов принимается равным фактическому расстоянию от объектов до границ земельных участков, граничащих с улично-дорожной сетью (красные линии улиц, проездов), прочих границ земельного участка, которые не подлежат уменьшению в процессе реконструкции.

### **Требования к архитектурному облику объектов капитального строительства**

Не применяются

**Расчетные показатели минимально допустимого уровня обеспеченности территории объектами коммунальной, транспортной, социальной инфраструктур для населения в границах территорий, в которых предусматривается осуществление деятельности по комплексному развитию - не устанавливаются.**

### **Статья 58. Общие положения об ограничениях использования земельных участков и объектов капитального строительства**

1. В настоящей главе указаны ограничения использования земельных участков и объектов капитального строительства в границах зон с особыми условиями использования территорий, отображенных на Карте зон с особыми условиями использования территорий.

2. Ограничения использования земельных участков и объектов капитального строительства действуют в границах зон с особыми условиями использования территорий, установленных в соответствии с законодательством Российской Федерации.

3. Зоны с особыми условиями использования территорий, в том числе возникающие в силу закона, ограничения использования земельных участков в таких зонах считаются установленными, измененными со дня внесения сведений о зоне с особыми условиями использования территории, соответствующих изменений в сведения о такой зоне в Едином государственном реестре недвижимости. Зоны с особыми условиями использования территорий считаются прекратившими существование, а ограничения использования земельных участков в таких зонах недействующими со дня исключения сведений о зоне с особыми условиями использования территории из Единого государственного реестра недвижимости.

4. На Карте зон с особыми условиями использования территории отображены:

- 1) зоны охраны объектов культурного наследия;
- 2) охранная зона объектов электроэнергетики (объектов электросетевого хозяйства и объектов по производству электрической энергии);
- 3) придорожные полосы автомобильных дорог;
- 4) охранная зона трубопроводов (газопроводов);
- 5) охранная зона линий и сооружений связи;
- 6) зона особо охраняемой природной территории;
- 7) водоохранная зона;
- 8) прибрежная защитная полоса;
- 9) зоны санитарной охраны источников питьевого и хозяйственно-бытового водоснабжения;
- 10) зоны затопления и подтопления (планируемые);
- 11) санитарно-защитная зона;
- 12) рыбоохранная зона;

5. Указанные в части 4 настоящей статьи зоны с особыми условиями использования территорий устанавливаются в целях:

- 1) защиты жизни и здоровья граждан;
- 2) безопасной эксплуатации объектов транспорта, связи, энергетики, объектов обороны страны и безопасности государства;
- 3) обеспечения сохранности объектов культурного наследия;
- 4) охраны окружающей среды, в том числе защиты и сохранения природных лечебных ресурсов, предотвращения загрязнения, засорения, заиления водных объектов и истощения их вод, сохранения среды обитания водных биологических ресурсов и других объектов животного и растительного мира;
- 5) обеспечения обороны страны и безопасности государства.

6. В целях, предусмотренных пунктом 5 настоящей статьи, в границах зон с особыми условиями использования территорий устанавливаются ограничения использования земельных участков, которые распространяются на все, что находится над и под поверхностью земель, если иное не предусмотрено законами о недрах, воздушным и водным законодательством, и ограничивают или запрещают размещение и (или) использование расположенных на таких земельных участках объектов недвижимого имущества и (или) ограничивают или запрещают использование земельных участков для осуществления иных видов деятельности, которые несовместимы с целями установления зон с особыми условиями использования территорий.

### **Статья 59. Ограничения использования земельных участков и объектов капитального строительства по условиям охраны объектов культурного наследия**

1. Использование земельных участков и иных объектов недвижимости, которые не являются памятниками истории и культуры и расположены в пределах зон, обозначенных на карте градостроительного зонирования

настоящих Правил, определяется:

1) градостроительными регламентами, определенными главой 10 настоящих Правил, применительно к соответствующим территориальным зонам, обозначенным на карте градостроительного зонирования настоящих Правил с учетом ограничений, определенных настоящей статьей;

2) ограничениями, установленными в соответствии с частью 1 статьи 34.1. Федерального закона от 25 июня 2002 г. № 73-ФЗ «Об объектах культурного наследия (памятниках истории и культуры) народов Российской Федерации»;

3) ограничениями, установленными в соответствии с проектом зон охраны объекта культурного наследия, утвержденным в соответствии с Положением о зонах охраны объектов культурного наследия (памятников истории и культуры) народов Российской Федерации, утвержденным постановлением Правительства РФ от 12 сентября 2015 г. № 972.

### **Статья 60. Ограничения использования земельных участков и объектов капитального строительства на территории охранных зон объектов электроэнергетики (объектов электросетевого хозяйства и объектов электрической энергии)**

1. Ограничения использования земельных участков и объектов капитального строительства на территории охранных зон объектов электросетевого хозяйства устанавливаются в целях обеспечения безопасных условий эксплуатации и исключения возможности повреждения линий электропередачи и иных объектов электросетевого хозяйства в соответствии с постановлением Правительства Российской Федерации от 24 февраля 2009 г. № 160 «О порядке установления охранных зон объектов электросетевого хозяйства и особых условий использования земельных участков, расположенных в границах таких зон».

2. Согласно Правилам установления охранных зон объектов электросетевого хозяйства и особых условий использования земельных участков, расположенных в границах таких зон, в охранных зонах запрещается осуществлять любые действия, которые могут нарушить безопасную работу объектов электросетевого хозяйства, в том числе привести к их повреждению или уничтожению, и (или) повлечь причинение вреда жизни, здоровью граждан и имуществу физических или юридических лиц, а также повлечь нанесение экологического ущерба и возникновение пожаров, в том числе:

1) набрасывать на провода и опоры воздушных линий электропередачи посторонние предметы, а также подниматься на опоры воздушных линий электропередачи;

2) размещать любые объекты и предметы (материалы) в пределах созданных в соответствии с требованиями нормативно-технических документов проходов и подъездов для доступа к объектам электросетевого хозяйства, а также проводить любые работы и возводить сооружения, которые могут

препятствовать доступу к объектам электросетевого хозяйства, без создания необходимых для такого доступа проходов и подъездов;

3) находиться в пределах огороженной территории и помещениях распределительных устройств и подстанций, открывать двери и люки распределительных устройств и подстанций, производить переключения и подключения в электрических сетях (указанное требование не распространяется на работников, занятых выполнением разрешенных в установленном порядке работ), разводить огонь в пределах охранных зон вводных и распределительных устройств, подстанций, воздушных линий электропередачи, а также в охранных зонах кабельных линий электропередачи;

4) размещать свалки;

5) производить работы ударными механизмами, сбрасывать тяжести массой свыше 5 т, производить сброс и слив едких и коррозионных веществ и горюче-смазочных материалов (в охранных зонах подземных кабельных линий электропередачи).

3. В охранных зонах, установленных для объектов электросетевого хозяйства напряжением свыше 1000 вольт, помимо действий, предусмотренных пунктом 2 настоящей статьи, запрещается:

1) складировать или размещать хранилища любых, в том числе горюче-смазочных, материалов;

2) размещать детские и спортивные площадки, стадионы, рынки, торговые точки, полевые станы, загоны для скота, гаражи и стоянки всех видов машин и механизмов, проводить любые мероприятия, связанные с большим скоплением людей, не занятых выполнением разрешенных в установленном порядке работ (в охранных зонах воздушных линий электропередачи);

3) использовать (запускать) любые летательные аппараты, в том числе воздушных змеев, спортивные модели летательных аппаратов (в охранных зонах воздушных линий электропередачи);

4) бросать якоря с судов и осуществлять их проход с отданными якорями, цепями, лотами, волокушами и тралами (в охранных зонах подводных кабельных линий электропередачи);

5) осуществлять проход судов с поднятыми стрелами кранов и других механизмов (в охранных зонах воздушных линий электропередачи).

4. В пределах охранных зон без письменного решения о согласовании сетевых организаций юридическим и физическим лицам запрещаются:

1) строительство, капитальный ремонт, реконструкция или снос зданий и сооружений;

2) горные, взрывные, мелиоративные работы, в том числе связанные с временным затоплением земель;

3) посадка и вырубка деревьев и кустарников;

4) дноуглубительные, землечерпальные и погрузочно-разгрузочные работы, добыча рыбы, других водных животных и растений придонными орудиями лова, устройство водопоев, колка и заготовка льда (в охранных зонах подводных кабельных линий электропередачи);

5) проход судов, у которых расстояние по вертикали от верхнего крайнего

габарита с грузом или без груза до нижней точки провеса проводов переходов воздушных линий электропередачи через водоемы менее минимально допустимого расстояния, в том числе с учетом максимального уровня подъема воды при паводке;

б) проезд машин и механизмов, имеющих общую высоту с грузом или без груза от поверхности дороги более 4,5 м (в охранных зонах воздушных линий электропередачи);

7) земляные работы на глубине более 0,3 м (на вспахиваемых землях на глубине более 0,45 м), а также планировка грунта (в охранных зонах подземных кабельных линий электропередачи);

8) полив сельскохозяйственных культур в случае, если высота струи воды может составить свыше 3 м (в охранных зонах воздушных линий электропередачи);

9) полевые сельскохозяйственные работы с применением сельскохозяйственных машин и оборудования высотой более 4 м (в охранных зонах воздушных линий электропередачи) или полевые сельскохозяйственные работы, связанные с вспашкой земли (в охранных зонах кабельных линий электропередачи).

5. В охранных зонах, установленных для объектов электросетевого хозяйства напряжением до 1000 вольт, помимо действий, предусмотренных пунктом 4 настоящей статьи, без письменного решения о согласовании сетевых организаций запрещается:

1) размещать детские и спортивные площадки, стадионы, рынки, торговые точки, полевые станы, загоны для скота, гаражи и стоянки всех видов машин и механизмов, объекты жилищного строительства, в том числе индивидуального (в охранных зонах воздушных линий электропередачи);

2) складировать или размещать хранилища любых, в том числе горюче-смазочных материалов;

3) устраивать причалы для стоянки судов, барж и плавучих кранов, бросать якоря с судов и осуществлять их проход с отданными якорями, цепями, лотами, волокушами и тралами (в охранных зонах подводных кабельных линий электропередачи).

## **Статья 72. Ограничения использования земельных участков и объектов капитального строительства на территории придорожных полос автомобильных дорог**

1. Придорожные полосы автомобильных дорог - территории, которые прилегают с обеих сторон к полосе отвода автомобильной дороги и в границах которой устанавливается особый режим использования земельных участков (частей земельных участков) в целях обеспечения требований безопасности дорожного движения, а также нормальных условий реконструкции, капитального ремонта, содержания автомобильной дороги, её сохранности с учётом перспектив развития автомобильной дороги. В соответствии с Федеральным законом от 8 ноября 2007 г. № 257-ФЗ «Об автомобильных

дорогах и о дорожной деятельности в Российской Федерации и о внесении изменений в отдельные законодательные акты Российской Федерации» придорожные полосы устанавливаются для автомобильных дорог (за исключением автомобильных дорог, расположенных в границах населённых пунктов) в зависимости от класса и (или) категории автомобильных дорог с учётом перспектив их развития в соответствии с установленными размерами.

2. В соответствии с Федеральным законом от 8 ноября 2007 г. № 257-ФЗ «Об автомобильных дорогах и о дорожной деятельности в Российской Федерации и о внесении изменений в отдельные законодательные акты Российской Федерации» строительство, реконструкция в границах придорожных полос автомобильной дороги объектов капитального строительства, объектов, предназначенных для осуществления дорожной деятельности, объектов дорожного сервиса, установка рекламных конструкций, информационных щитов и указателей допускаются при наличии согласия в письменной форме владельца автомобильной дороги. Это согласие должно содержать технические требования и условия, подлежащие обязательному исполнению лицами, осуществляющими строительство, реконструкцию в границах придорожных полос автомобильной дороги таких объектов, установку рекламных конструкций, информационных щитов и указателей.

### **Статья 73. Ограничения использования земельных участков и объектов капитального строительства на территории охранных зон газопроводов и систем газоснабжения**

1) Согласно законодательству Российской Федерации, в том числе Федеральному закону от 31 марта 1999 г. № 69-ФЗ «О газоснабжении в Российской Федерации» и Правилам охраны газораспределительных сетей, утвержденным постановлением Правительства Российской Федерации от 20 ноября 2000 г. № 878, на земельные участки, входящие в охранные зоны газораспределительных сетей, в целях предупреждения их повреждения или нарушения условий их нормальной эксплуатации налагаются ограничения (обременения), которыми запрещается юридическим и физическим лицам, являющимся собственниками, владельцами или пользователями земельных участков, расположенных в пределах охранных зон газораспределительных сетей, либо проектирующим объекты жилищно-гражданского и производственного назначения, объекты инженерной, транспортной и социальной инфраструктуры, либо осуществляющим в границах указанных земельных участков любую хозяйственную деятельность:

2) строить объекты жилищно-гражданского и производственного назначения;

3) сносить и реконструировать мосты, коллекторы, автомобильные и железные дороги с расположенными на них газораспределительными сетями без предварительного выноса этих газопроводов по согласованию с эксплуатационными организациями;

4) разрушать берегоукрепительные сооружения, водопропускные

устройства, земляные и иные сооружения, предохраняющие газораспределительные сети от разрушений;

5) перемещать, повреждать, засыпать и уничтожать опознавательные знаки, контрольно-измерительные пункты и другие устройства газораспределительных сетей;

6) устраивать свалки и склады, разливать растворы кислот, солей, щелочей и других химически активных веществ;

7) огораживать и перегораживать охранные зоны, препятствовать доступу персонала эксплуатационных организаций к газораспределительным сетям, проведению обслуживания и устранению повреждений газораспределительных сетей;

8) разводить огонь и размещать источники огня;

9) рыть погреба, копать и обрабатывать почву сельскохозяйственными и мелиоративными орудиями и механизмами на глубину более 0,3 м;

10) открывать калитки и двери газорегуляторных пунктов, станций катодной и дренажной защиты, люки подземных колодцев, включать или отключать электроснабжение средств связи, освещения и систем телемеханики;

11) набрасывать, приставлять и привязывать к опорам и надземным газопроводам, ограждениям и зданиям газораспределительных сетей посторонние предметы, лестницы, влезать на них;

12) самовольно подключаться к газораспределительным сетям.

2. Лесохозяйственные, сельскохозяйственные и другие работы, не подпадающие под ограничения, указанные в пункте 1 настоящей статьи, и не связанные с нарушением земельного горизонта и обработкой почвы на глубину более 0,3 м, производятся собственниками, владельцами или пользователями земельных участков в охранной зоне газораспределительной сети при условии предварительного письменного уведомления эксплуатационной организации не менее чем за 3 рабочих дня до начала работ.

3. Хозяйственная деятельность в охранных зонах газораспределительных сетей, не предусмотренная пунктами 1 и 2 настоящей статьи, при которой производится нарушение поверхности земельного участка и обработка почвы на глубину более 0,3 м, осуществляется на основании письменного разрешения эксплуатационной организации газораспределительных сетей.

## **Статья 74. Ограничения использования земельных участков и объектов капитального строительства на территории охранных зон линий и сооружений связи**

1. Ограничения использования земельных участков и объектов капитального строительства на территории охранных зон линий и сооружений связи Российской Федерации устанавливается в целях обеспечения сохранности действующих кабельных, радиорелейных и воздушных линий связи и линий радиодиффузии, а также сооружений связи, повреждение которых нарушает

нормальную работу взаимоувязанной сети связи Российской Федерации, наносит ущерб интересам граждан, производственной деятельности хозяйствующих субъектов, обороноспособности и безопасности Российской Федерации.

2. Согласно Правилам охраны линий и сооружений связи Российской Федерации, утвержденным постановлением Правительства Российской Федерации от 09 июня 1995 г. № 578 на трассах кабельных и воздушных линий связи и линий радиодиффузии устанавливаются охранные зоны с особыми условиями использования.

3. На трассах радиорелейных линий связи в целях предупреждения экранирующего действия распространению радиоволн эксплуатирующие предприятия определяют участки земли, на которых запрещается возведение зданий и сооружений, а также посадка деревьев. Расположение и границы этих участков предусматриваются в проектах строительства радиорелейных линий связи и согласовываются с органами местного самоуправления.

4. Охранные зоны на трассах кабельных и воздушных линий связи и линий радиодиффузии в полосе отвода автомобильных и железных дорог могут использоваться предприятиями автомобильного и железнодорожного транспорта для их нужд без согласования с предприятиями, в ведении которых находятся эти линии связи, если это не связано с механическим и электрическим воздействием на сооружения линий связи, при условии обязательного обеспечения сохранности линий связи и линий радиодиффузии.

5. В пределах охранных зон без письменного согласия и присутствия представителей предприятий, эксплуатирующих линии связи или линии радиодиффузии, юридическим и физическим лицам запрещается:

1) осуществлять всякого рода строительные, монтажные и взрывные работы, планировку грунта землеройными механизмами (за исключением зон песчаных барханов) и земляные работы (за исключением вспашки на глубину не более 0,3 м);

2) производить геолого-съёмочные, поисковые, геодезические и другие изыскательские работы, которые связаны с бурением скважин, шурфованием, взятием проб грунта, осуществлением взрывных работ;

3) производить посадку деревьев, располагать полевые станы, содержать скот, складировать материалы, корма и удобрения, жечь костры, устраивать стрельбища;

4) устраивать проезды и стоянки автотранспорта, тракторов и механизмов, провозить негабаритные грузы под проводами воздушных линий связи и линий радиодиффузии, строить каналы (арыки), устраивать заграждения и другие препятствия;

5) устраивать причалы для стоянки судов, барж и плавучих кранов, производить погрузочно-разгрузочные, и подводно-технические, дноуглубительные и землечерпательные работы, выделять рыбопромысловые участки, производить добычу рыбы, других водных животных, а также водных растений придонными орудиями лова, устраивать водопои, производить колку

и заготовку льда. Судам и другим плавучим средствам запрещается бросать якоря, проходить с отдельными якорями, цепями, лотами, волокушами и тралами;

б) производить строительство и реконструкцию линий электропередач, радиостанций и других объектов, излучающих электромагнитную энергию и оказывающих опасное воздействие на линии связи и линии радиофикации;

7) производить защиту подземных коммуникаций и коррозии без учета проходящих подземных кабельных линий связи.

6. Юридическим и физическим лицам запрещается производить всякого рода действия, которые могут нарушить нормальную работу линий связи и линий радиофикации, в частности:

1) производить снос и реконструкцию зданий и мостов, осуществлять переустройство коллекторов, туннелей метрополитена и железных дорог, где проложены кабели связи, установлены столбы воздушных линий связи и линий радиофикации, размещены технические сооружения радиорелейных станций, кабельные ящики и распределительные коробки, без предварительного выноса заказчиками (застройщиками) линий и сооружений связи, линий и сооружений радиофикации по согласованию с предприятиями, в ведении которых находятся эти линии и сооружения;

2) производить засыпку трасс подземных кабельных линий связи, устраивать на этих трассах временные склады, стоки химически активных веществ и свалки промышленных, бытовых и прочих отходов, ломать замерные, сигнальные, предупредительные знаки и телефонные колодцы;

3) открывать двери и люки необслуживаемых усилительных и регенерационных пунктов (наземных и подземных) и радиорелейных станций, кабельных колодцев телефонной канализации, распределительных шкафов и кабельных ящиков, а также подключаться к линиям связи (за исключением лиц, обслуживающих эти линии);

4) огораживать трассы линий связи, препятствуя свободному доступу к ним технического персонала;

5) самовольно подключаться к абонентской телефонной линии и линии радиофикации в целях пользования услугами связи;

б) совершать иные действия, которые могут причинить повреждения сооружениям связи и радиофикации (повреждать опоры и арматуру воздушных линий связи, обрывать провода, набрасывать на них посторонние предметы и другое).

**Статья 61. Ограничения использования земельных участков и объектов капитального строительства на территории охранной зоны особо охраняемой природной территории (государственного природного заповедника, национального парка, природного парка, памятника природы)**

1. Для предотвращения неблагоприятных антропогенных воздействий на государственные природные заповедники, национальные парки, природные

парки и памятники природы на прилегающих к ним земельных участках и водных объектах устанавливаются охранные зоны. Положение об охранных зонах, указанных особо охраняемых природных территориях, утверждается Правительством Российской Федерации. Ограничения использования земельных участков и водных объектов в границах охранных зон устанавливаются решением об установлении охранных зон особо охраняемой природной территории.

Основные виды разрешенного использования земельных участков, расположенных в границах особо охраняемых природных территорий, определяются положением об особо охраняемой природной территории. Положением об особо охраняемой природной территории могут быть также предусмотрены вспомогательные виды разрешенного использования земельных участков. В случае зонирования особо охраняемой природной территории основные и вспомогательные виды разрешенного использования земельных участков предусматриваются положением об особо охраняемой природной территории применительно к каждой функциональной зоне особо охраняемой природной территории.

В случаях, если разрешенное использование земельных участков в границах особо охраняемой природной территории допускает строительство на них, в положении об особо охраняемой природной территории устанавливаются предельные (максимальные и (или) минимальные) параметры разрешенного строительства, реконструкции объектов капитального строительства.

Указанные виды разрешенного использования земельных участков и предельные параметры разрешенного строительства, реконструкции объектов капитального строительства не распространяются на случаи размещения линейных объектов. При этом не допускается размещение линейных объектов в границах особо охраняемых природных территорий в случаях, установленных настоящим Федеральным законом, а в случае зонирования особо охраняемой природной территории - в границах ее функциональных зон, режим которых, установленный в соответствии с настоящим Федеральным законом, запрещает размещение таких линейных объектов.

2. Особо охраняемые природные территории (ООПТ) относятся к объектам общенационального достояния.

ООПТ имеют исключительное значение для сохранения и восстановления естественных экосистем, поддержания экологического равновесия и выявления закономерностей естественного развития природных комплексов и их компонентов.

В соответствии со ст. 95 Земельного кодекса РФ к землям особо охраняемых природных территорий относятся земли государственных природных заповедников, в том числе биосферных, государственных природных заказников, памятников природы, национальных парков, природных парков, дендрологических парков, ботанических садов.

Для предотвращения неблагоприятных антропогенных воздействий на государственные природные заповедники, национальные парки, природные парки и памятники природы на прилегающих к ним земельных участках и

водных объектах создаются охранные зоны. В границах этих зон запрещается деятельность, оказывающая негативное воздействие на природные комплексы особо охраняемых природных территорий.

3. На землях особо охраняемых природных территорий запрещается деятельность, не связанная с сохранением и изучением природных комплексов и объектов и не предусмотренная федеральными законами и законами субъектов Российской Федерации. В пределах земель особо охраняемых природных территорий изменение целевого назначения земельных участков или прекращение прав на землю для нужд, противоречащих их целевому назначению, не допускается.

4. На территории Бриньковского сельского поселения Приморско-Ахтарского района Краснодарского края частично расположена особо охраняемая природная территория регионального значения:

- Особо охраняемая природная территория регионального значения – прибрежный природный комплекс «Ясенская коса» границы и режим особой охраны которого утверждены постановлением главы администрации (губернатора) Краснодарского края от 19 ноября 2019 года №770 «О создании особо охраняемой природной территории регионального значения – прибрежного природного комплекса «Ясенская коса».

## **Статья 62. Ограничения использования земельных участков и объектов капитального строительства на территории водоохраных зон, прибрежных защитных полос**

1. На территории водоохраных зон в соответствии с Водным кодексом Российской Федерации устанавливается специальный режим осуществления хозяйственной и иной деятельности в целях предотвращения загрязнения, засорения, заиления водных объектов и истощения их вод, а также сохранения среды обитания водных биологических ресурсов и других объектов животного и растительного мира.

2. На территории водоохраных зон запрещается:

1) использование сточных вод для удобрения почв;

2) размещение кладбищ, скотомогильников, мест захоронения отходов производства и потребления, радиоактивных, химических, взрывчатых, токсичных, отравляющих и ядовитых веществ;

3) осуществление авиационных мер по борьбе с вредителями и болезнями растений;

4) движение и стоянка транспортных средств (кроме специальных транспортных средств), за исключением их движения по дорогам и стоянки на дорогах и в специально оборудованных местах, имеющих твердое покрытие.

5) строительство и реконструкция автозаправочных станций, складов горюче-смазочных материалов (за исключением случаев, если автозаправочные станции, склады горюче-смазочных материалов размещены на территориях

портов, инфраструктуры внутренних водных путей, в том числе баз (сооружений) для стоянки маломерных судов, объектов органов федеральной службы безопасности), станций технического обслуживания, используемых для технического осмотра и ремонта транспортных средств, осуществление мойки транспортных средств;

б) хранение пестицидов и агрохимикатов (за исключением хранения агрохимикатов в специализированных хранилищах на территориях морских портов за пределами границ прибрежных защитных полос), применение пестицидов и агрохимикатов;

7) сброс сточных, в том числе дренажных, вод;

8) разведка и добыча общераспространенных полезных ископаемых (за исключением случаев, если разведка и добыча общераспространенных полезных ископаемых осуществляются пользователями недр, осуществляющими разведку и добычу иных видов полезных ископаемых, в границах предоставленных им в соответствии с законодательством Российской Федерации о недрах горных отводов и (или) геологических отводов на основании утвержденного технического проекта в соответствии со статьей 19.1 Закона Российской Федерации от 21 февраля 1992 г. № 2395-1 «О недрах»).

3. В границах прибрежных защитных полос наряду с вышеперечисленными ограничениями запрещаются:

1) распашка земель;

2) размещение отвалов размываемых грунтов;

3) выпас сельскохозяйственных животных и организация для них летних лагерей, ванн.

4. В границах водоохранных зон допускаются проектирование, размещение, строительство, реконструкция, ввод в эксплуатацию, эксплуатация хозяйственных и иных объектов при условии оборудования таких объектов сооружениями, обеспечивающими охрану водных объектов от загрязнения, засорения и истощения вод в соответствии с водным законодательством и законодательством в области охраны окружающей среды.

### **Статья 63. Ограничения использования земельных участков и объектов капитального строительства на территории зон санитарной охраны источников питьевого водоснабжения**

1. На территории зон санитарной охраны источников питьевого водоснабжения (далее - ЗСО) в соответствии с Федеральным законом от 30 марта 1999 г. № 52-ФЗ «О санитарно-эпидемиологическом благополучии населения» устанавливается специальный режим использования территории, включающий комплекс мероприятий, направленных на предупреждение ухудшения качества воды.

2. Принципиальное содержание указанного режима установлено СанПиН 2.1.4.1110-02 (зоны санитарной охраны источников водоснабжения и водопроводов питьевого назначения). При наличии соответствующего

обоснования содержание указанного режима должно быть уточнено и дополнено применительно к конкретным природным условиям и санитарной обстановке с учетом современного и перспективного хозяйственного использования территории в районе ЗСО в составе проекта ЗСО, разрабатываемого и утверждаемого в соответствии с действующим законодательством, и внесено в качестве изменений в настоящие Правила.

3. Режим ЗСО включает мероприятия на территории ЗСО подземных источников водоснабжения, мероприятия на территории ЗСО поверхностных источников водоснабжения, мероприятия по санитарно-защитной полосе водоводов.

4. Мероприятия по первому поясу ЗСО подземных источников водоснабжения:

1) территория первого пояса ЗСО должна быть спланирована для отвода поверхностного стока за ее пределы, озеленена, ограждена и обеспечена охраной. Дорожки к сооружениям должны иметь твердое покрытие;

2) не допускаются посадка высокоствольных деревьев, все виды строительства, не имеющие непосредственного отношения к эксплуатации, реконструкции и расширению водопроводных сооружений, в том числе прокладка трубопроводов различного назначения, размещение жилых и хозяйственно-бытовых зданий, проживание людей, применение ядохимикатов и удобрений;

3) здания должны быть оборудованы канализацией с отведением сточных вод в ближайшую систему бытовой или производственной канализации, или на местные станции очистных сооружений, расположенные за пределами первого пояса ЗСО с учетом санитарного режима на территории второго пояса. В исключительных случаях при отсутствии канализации должны устраиваться водонепроницаемые приемники нечистот и бытовых отходов, расположенные в местах, исключающих загрязнение территории первого пояса ЗСО при их вывозе;

4) водопроводные сооружения должны быть оборудованы с учетом предотвращения возможности загрязнения питьевой воды через оголовки и устья скважин, люки и переливные трубы резервуаров и устройства заливки насосов;

5) все водозаборы должны быть оборудованы аппаратурой для систематического контроля соответствия фактического дебита при эксплуатации водопровода проектной производительности, предусмотренной при его проектировании и обосновании границ ЗСО.

5. Мероприятия по второму и третьему поясам ЗСО подземных источников водоснабжения:

1) выявление, тампонирование или восстановление всех старых, бездействующих, дефектных или неправильно эксплуатируемых скважин, представляющих опасность в части возможности загрязнения водоносных горизонтов;

2) бурение новых скважин и новое строительство, связанное с нарушением почвенного покрова, производится при обязательном согласовании

с органами государственного санитарно-эпидемиологического надзора;

3) запрещение закачки отработанных вод в подземные горизонты, подземного складирования твердых отходов и разработки недр земли;

4) запрещение размещения складов горюче-смазочных материалов, ядохимикатов и минеральных удобрений, накопителей промстоков, шламохранилищ и других объектов, обуславливающих опасность химического загрязнения подземных вод. Размещение таких объектов допускается в пределах третьего пояса ЗСО только при использовании защищенных подземных вод при условии выполнения специальных мероприятий по защите водоносного горизонта от загрязнения при наличии санитарноэпидемиологического заключения органов государственного санитарноэпидемиологического надзора, выданного с учетом заключения органов геологического контроля;

5) своевременное выполнение необходимых мероприятий по санитарной охране поверхностных вод, имеющих непосредственную гидрологическую связь с используемым водоносным горизонтом, в соответствии с гигиеническими требованиями к охране поверхностных вод.

6. Мероприятия по второму поясу ЗСО подземных источников водоснабжения:

1) кроме мероприятий, указанных в пункте 4 настоящей статьи, в пределах второго пояса ЗСО подземных источников водоснабжения не допускается:

а) размещение кладбищ, скотомогильников, полей ассенизации, полей фильтрации, навозохранилищ, силосных траншей, животноводческих и птицеводческих предприятий и других объектов, обуславливающих опасность микробного загрязнения подземных вод;

б) применение удобрений и ядохимикатов;

в) рубка леса главного пользования и реконструкции;

2) выполнение мероприятий по санитарному благоустройству территории населенных пунктов и других объектов (оборудование канализацией, устройство водонепроницаемых выгребов, организация отвода поверхностного стока и др.).

7. Мероприятия по первому поясу ЗСО поверхностных источников водоснабжения:

1) на территории первого пояса ЗСО поверхностного источника водоснабжения должны предусматриваться мероприятия, установленные для подземных источников водоснабжения;

2) не допускается спуск любых сточных вод, в том числе сточных вод водного транспорта, а также купание, стирка белья, водопой скота и другие виды водопользования, оказывающие влияние на качество воды;

3) акватория первого пояса ограждается буями и другими предупредительными знаками. На судоходных водоемах над водоприемником должны устанавливаться бакены с освещением.

8. Мероприятия по второму и третьему поясам ЗСО поверхностных источников водоснабжения:

1) выявление объектов, загрязняющих источники водоснабжения, с

разработкой конкретных водоохраных мероприятий, обеспеченных источниками финансирования, подрядными организациями и согласованных с центром государственного санитарно-эпидемиологического надзора;

2) регулирование отведения территории для нового строительства жилых, промышленных и сельскохозяйственных объектов, а также согласование изменений технологий действующих предприятий, связанных с повышением степени опасности загрязнения сточными водами источника водоснабжения;

3) недопущение отведения сточных вод в зоне водосбора источника водоснабжения, включая его притоки, не отвечающих гигиеническим требованиям к охране поверхностных вод;

4) все работы, в том числе добыча песка, гравия, дноуглубительные, в пределах акватории ЗСО допускаются по согласованию с центром государственного санитарно-эпидемиологического надзора лишь при обосновании гидрологическими расчетами отсутствия ухудшения качества воды в створе водозабора;

5) использование химических методов борьбы с эвтрофикацией водоемов допускается при условии применения препаратов, имеющих положительное санитарно-эпидемиологическое заключение государственной санитарноэпидемиологической службы Российской Федерации;

б) при наличии судоходства необходимо оборудование судов, дебаркадеров и брандвахт устройствами для сбора фановых и подсланевых вод и твердых отходов; оборудование на пристанях сливных станций и приемников для сбора твердых отходов.

9. Мероприятия по второму поясу ЗСО поверхностных источников водоснабжения.

Кроме мероприятий, указанных в пункте 8 настоящей статьи, в пределах второго пояса ЗСО поверхностных источников водоснабжения подлежат выполнению следующие мероприятия:

1) не производятся рубки леса главного пользования и реконструкции, а также закрепление за лесозаготовительными предприятиями древесины на корню и лесосечного фонда долгосрочного пользования. Допускаются только рубки ухода и санитарные рубки леса;

2) запрещение расположения стойбищ и выпаса скота, а также всякое другое использование водоема и земельных участков, лесных угодий в пределах прибрежной полосы шириной не менее 500 м, которое может привести к ухудшению качества или уменьшению количества воды источника водоснабжения;

3) использование источников водоснабжения в пределах второго пояса ЗСО для купания, туризма, водного спорта и рыбной ловли допускается в установленных местах при условии соблюдения гигиенических требований к охране поверхностных вод, а также гигиенических требований к зонам рекреации водных объектов;

4) в границах второго пояса зоны санитарной охраны запрещается сброс промышленных, сельскохозяйственных, городских и ливневых сточных вод, в

которых содержание химических веществ и микроорганизмов превышает установленные санитарными правилами гигиенические нормативы качества воды.

10. Мероприятия по санитарно-защитной полосе водоводов:

1) в пределах санитарно-защитной полосы водоводов должны отсутствовать источники загрязнения почвы и грунтовых вод;

2) не допускается прокладка водоводов по территории свалок, полей ассенизации, полей фильтрации, полей орошения, кладбищ, скотомогильников, а также прокладка магистральных водоводов по территории промышленных и сельскохозяйственных предприятий.

#### **Статья 64. Ограничения использования земельных участков и объектов капитального строительства на территориях зон затопления и подтопления**

1. В целях обеспечения требований пункта 1 части 6 статьи 67.1 Водного кодекса Российской Федерации необходимо выполнение мероприятий по инженерной защите размещаемых новых населённых пунктов и строящихся объектов капитального строительства.

2. Строительство новых населённых пунктов, элементов планировочной структуры (квартал, микрорайон, район и иные подобные элементы), не обеспеченных инженерной защитой территории и объектов от негативного воздействия вод, запрещается.

3. Строительство (реконструкция) объектов капитального строительства, в отношении которых выдаётся разрешение на строительство или уведомление о соответствии указанных в уведомлении о планируемом строительстве параметров объекта индивидуального жилищного строительства или садового дома установленным параметрам и допустимости размещения объекта индивидуального жилищного строительства или садового дома на земельном участке, должно вестись с соблюдением требований главы 2 Федерального закона от 30 декабря 2009 г. № 384-ФЗ.

4. Строительство и реконструкция индивидуального жилого или садового дома в зонах затопления, подтопления ведется при следующих условиях:

1) получение застройщиком в уполномоченном органе администрации муниципального образования исходных данных о прогнозном уровне воды в зоне затопления и (или) прогнозном уровне грунтовых вод в зоне подтопления;

2) подготовка перечня мероприятий по инженерной защите объекта капитального строительства и территории от подтопления, затопления, который может быть выполнен индивидуальным предпринимателем или юридическим лицом, являющимся членами саморегулируемых организаций в области архитектурно-строительного проектирования, либо лицом, специализирующимся на проектировании гидротехнических сооружений. Сооружения и мероприятия по инженерной защите объекта капитального строительства от подтопления, затопления необходимо проектировать в

соответствии с пунктами 10, 11 СП 116-13330-2012 с учетом обеспечения незатопляемости смежных территорий;

3) до подачи застройщиком в уполномоченный орган уведомления о планируемом строительстве или реконструкции объекта индивидуального жилищного строительства или садового дома (далее — уведомление о планируемом строительстве) в инициативном порядке передаётся в уполномоченный орган перечень мероприятий по инженерной защите объекта капитального строительства от подтопления, затопления, подготовленный лицами, указанными в пункте 2 части 3 настоящей статьи;

4) до подачи застройщиком в уполномоченный орган уведомления об окончании строительства в инициативном порядке застройщиком передаётся заключение (акт) о выполнении перечня мероприятий для обеспечения инженерной защиты объекта капитального строительства, территории от затопления, подтопления подтверждающие соответствие параметров построенного, реконструированного жилого или садового дома требованиям, установленным перечнем, выполненным в соответствии с пунктом 2 части 3 настоящей статьи, и подписанный лицом, являющимся членом саморегулируемых организаций в области архитектурно-строительного проектирования или строительства, содержащее вывод о выполнении мероприятий (их комплекса) требованиям по обеспечению инженерной защиты объекта от затопления (или подтопления), с указанием наименования водного объекта, при паводке 1 % обеспеченности.

5) Согласно пункту 3 части 10 статьи 4 Федерального закона от 29 декабря 2004 г. № 191-ФЗ, до 1 января 2025 года в отношении объектов капитального строительства, разрешения на строительство которых выданы до 1 января 2022 года и по которым не выданы разрешения на ввод их в эксплуатацию, положения пункта 5 части 6 статьи 55 Градостроительного кодекса Российской Федерации не применяются.

5. Строительство и реконструкция объектов капитального строительства в зонах затопления, подтопления ведется при следующих условиях:

1) получение застройщиком в уполномоченном органе исходных данных о прогнозном уровне воды в зоне затопления и (или) прогнозном уровне грунтовых вод в зоне подтопления;

2) подготовка проектной документации, содержащей перечень мероприятий по инженерной защите объекта капитального строительства от подтопления, затопления индивидуальным предпринимателем или юридическим лицом, являющимися членами саморегулируемых организаций в области архитектурно-строительного проектирования. Сооружения и мероприятия по инженерной защите объекта капитального строительства от подтопления, затопления необходимо проектировать в соответствии с пунктами 10, 11 СП 116-13330-2012 с учетом обеспечения незатопляемости смежных территорий;

3) подача застройщиком заявления о выдаче разрешения на ввод объекта в эксплуатацию с приложением акта, подтверждающего соответствие параметров построенного, реконструированного объекта капитального

строительства проектной документации (в части соответствия проектной документации требованиям, указанным в пункте 1 части 5 статьи 49 настоящего Градостроительного кодекса Российской Федерации) и содержащего вывод лица, являющегося членом саморегулируемых организаций в области архитектурно-строительного проектирования или строительства о выполнении мероприятий (их комплекса), указанных в пункте 2 части 5 настоящей статьи, требованиям по обеспечению инженерной защиты объекта от затопления (или подтопления), с указанием наименования водного объекта, при паводке 1 % обеспеченности.

4) В соответствии с частью 5 статьи 67.1 Водного кодекса Российской Федерации границы зон затопления, подтопления определяются уполномоченным Правительством Российской Федерации федеральным органом исполнительной власти с участием заинтересованных органов исполнительной власти субъектов Российской Федерации и органов местного самоуправления в порядке, установленном Правительством Российской Федерации. Границы зон затопления, подтопления определяются Федеральным агентством водных ресурсов на основании предложений органа исполнительной власти субъекта Российской Федерации, подготовленных совместно с органами местного самоуправления, об определении границ зон затопления, подтопления и сведений о границах таких зон.

6. Работы по определению границ зон затопления, подтопления выполняются в соответствии с порядком, установленным постановлением Правительства Российской Федерации от 18 апреля 2014 г. № 360 «Об определении границ зон затопления, подтопления». Согласно настоящему нормативному документу границы зон затопления, подтопления определяются в отношении следующих территорий:

1) зоны затопления определяются в отношении:

а) территорий, которые прилегают к незарегулированным водотокам, затапливаемых при половодьях и паводках однопроцентной обеспеченности (повторяемость один раз в 100 лет) либо в результате ледовых заторов и зажоров. В границах зон затопления устанавливаются территории, затапливаемые при максимальных уровнях воды 3, 5, 10, 25 и 50-процентной обеспеченности (повторяемость 1, 3, 5, 10, 25 и 50 раз в 100 лет);

б) территорий, прилегающих к устьевым участкам водотоков, затапливаемых в результате нагонных явлений расчетной обеспеченности;

в) территорий, прилегающих к естественным водоёмам, затапливаемых при уровнях воды однопроцентной обеспеченности;

г) территорий, прилегающих к водохранилищам, затапливаемых при уровнях воды, соответствующих форсированному подпорному уровню воды водохранилища;

д) территорий, прилегающих к зарегулированным водотокам в нижних бьефах гидроузлов, затапливаемых при пропуске гидроузлами паводков расчетной обеспеченности;

2) зоны подтопления определяются в отношении территорий, прилегающих к зонам затопления, указанным выше, повышение уровня

грунтовых вод которых обуславливается подпором грунтовых вод уровнями высоких вод водных объектов.

7. На учёт Единого государственного реестра недвижимости зоны затопления и подтопления, на территории Бриньковского сельского поселения не внесены.

Соответственно зоны затопления и подтопления на территории Бриньковского сельского поселения установленные в соответствии с действующим законодательством отсутствуют.

8. В границах зон затопления, подтопления, в соответствии с законодательством Российской Федерации о градостроительной деятельности отнесенных к зонам с особыми условиями использования территорий, запрещаются:

1) размещение новых населенных пунктов и строительство объектов капитального строительства без обеспечения инженерной защиты таких населенных пунктов и объектов от затопления, подтопления;

2) использование сточных вод в целях регулирования плодородия почв;

3) размещение кладбищ, скотомогильников, объектов размещения отходов производства и потребления, химических, взрывчатых, токсичных, отравляющих и ядовитых веществ, пунктов хранения и захоронения радиоактивных отходов;

4) осуществление авиационных мер по борьбе с вредными организмами.

### **Статья 65. Ограничения использования земельных участков и объектов капитального строительства на территории санитарно-защитных зон**

1. В целях охраны условий жизнедеятельности человека, среды обитания растений, животных и других организмов вокруг промышленных зон, и объектов хозяйственной и иной деятельности, оказывающих негативное воздействие на окружающую среду (шум, вибрация, электромагнитные поля и др.), создаются защитные и охранные зоны, в том числе санитарно-защитные зоны (далее - СЗЗ).

2. Регламенты использования территории санитарно-защитных зон определены СанПиН 2.2.1/2.1.1.1200-03 и постановлением Правительства Российской Федерации от 03 марта 2018 г. № 222 «Об утверждении Правил установления санитарно-защитных зон и использования земельных участков, расположенных в границах санитарно-защитных зон».

3. На территории санитарно-защитных зон не допускается размещать:

1) жилую застройку, включая отдельные жилые дома;

2) ландшафтно-рекреационные зоны, зоны отдыха, территории курортов, санаториев и домов отдыха;

3) территории садоводческих товариществ и коттеджной застройки, коллективных или индивидуальных участков, а также другие территории с

нормируемыми показателями качества среды обитания;

4) спортивные сооружения, детские площадки, образовательные и детские учреждения;

5) лечебно-профилактические и оздоровительные учреждения общего пользования;

б) объекты по производству лекарственных веществ, лекарственных средств и (или) лекарственных форм, склады сырья и полупродуктов для фармацевтических предприятий; объекты пищевых отраслей промышленности, оптовые склады продовольственного сырья и пищевых продуктов, комплексы водопроводных сооружений для подготовки и хранения питьевой воды, которые могут повлиять на качество продукции.

4. На территории санитарно-защитных зон допускается размещать здания и сооружения для обслуживания работников указанного объекта и для обеспечения деятельности промышленного объекта (производства):

1) нежилые помещения для дежурного аварийного персонала, помещения для пребывания работающих по вахтовому методу (не более двух недель), здания управления, конструкторские бюро, здания административного назначения, научно-исследовательские лаборатории, поликлиники;

2) спортивно-оздоровительные сооружения закрытого типа;

3) бани, прачечные;

4) объекты торговли и общественного питания, мотели, гостиницы;

5) гаражи, площадки и сооружения для хранения общественного и индивидуального транспорта;

б) пожарные депо;

7) местные и транзитные коммуникации, линии электропередачи, электроподстанции, нефте- и газопроводы;

8) артезианские скважины для технического водоснабжения, водоохлаждающие сооружения для подготовки технической воды, канализационные насосные станции, сооружения оборотного водоснабжения;

9) автозаправочные станции, станции техобслуживания автомобилей.

5. В СЗЗ объектов пищевых отраслей промышленности, оптовых складов продовольственного сырья и пищевой продукции, производства лекарственных веществ, лекарственных средств и (или) лекарственных форм, складов сырья и полупродуктов для фармацевтических предприятий допускается размещение новых профильных, однотипных объектов, при исключении взаимного негативного воздействия на продукцию, среду обитания и здоровье человека.

б. Автомагистраль, расположенная в санитарно-защитной зоне промышленного объекта и производства или прилегающая к санитарно-защитной зоне, не входит в ее размер, а выбросы автомагистрали учитываются в фоновом загрязнении при обосновании размера санитарно-защитной зоны.

7. СЗЗ или какая-либо ее часть не может рассматриваться как резервная территория объекта и использоваться для расширения промышленной или жилой территории без соответствующей обоснованной корректировки границ СЗЗ.

**Статья 66. Ограничения использования земельных участков и объектов капитального строительства на территории охранных зон пунктов государственной геодезической сети, государственной нивелирной сети и государственной гравиметрической сети**

1. Согласно Положению об охранных зонах пунктов государственной геодезической сети, государственной нивелирной сети и государственной гравиметрической сети, утвержденному постановлением Правительства Российской Федерации от 21 августа 2019 г. № 1080 «Об охранных зонах пунктов государственной геодезической сети, государственной нивелирной сети и государственной гравиметрической сети» охранные зоны пунктов устанавливаются для всех пунктов.

2. В пределах границ охранных зон пунктов запрещается использование земельных участков для осуществления видов деятельности, приводящих к повреждению или уничтожению наружных опознавательных знаков пунктов, нарушению неизменности местоположения их центров, уничтожению, перемещению, засыпке или повреждению составных частей пунктов.

3. Также на земельных участках в границах охранных зон пунктов запрещается проведение работ, размещение объектов и предметов, которые могут препятствовать доступу к пунктам.

4. В границах охранных зон пунктов территории, в отношении которых устанавливаются различные ограничения использования земельных участков, не выделяются.

5. Указанные ограничения использования земельных участков в охранных зонах пунктов устанавливаются для охранных зон всех пунктов и не зависят от характеристик пунктов и их территориального расположения.

6. Отдельные ограничения использования земельных участков при установлении охранных зон пунктов в зависимости от характеристик пунктов или их территориального расположения не устанавливаются.

**Статья 67. Ограничения использования земельных участков и объектов капитального строительства на территории рыбоохранных зон**

1. Приказом Росрыболовства от 20 ноября 2010 г. № 943 «Об установлении рыбоохранных зон морей, берега которых полностью или частично принадлежат Российской Федерации, и водных объектов рыбохозяйственного значения Республики Адыгея, Амурской и Архангельской областей» для Азовского моря установлена рыбоохранная зона шириной 500 м.

2. В соответствии с Правилами установления рыбоохранных зон, утвержденными постановлением Правительства Российской Федерации от 06 октября 2008 г. № 743, в целях сохранения условий для воспроизводства водных биологических ресурсов, устанавливаются ограничения, в соответствии с которыми в границах рыбоохранных зон запрещаются:

- 1) использование сточных вод в целях регулирования плодородия почв;
- 2) размещение кладбищ, скотомогильников, объектов размещения отходов производства и потребления, химических, взрывчатых, токсичных, отравляющих и ядовитых веществ, пунктов захоронения радиоактивных отходов;
- 3) осуществление авиационных мер по борьбе с вредными организмами;
- 4) движение и стоянка транспортных средств (кроме специальных транспортных средств), за исключением их движения по дорогам и стоянки на дорогах и в специально оборудованных местах, имеющих твердое покрытие;
- 5) размещение автозаправочных станций, складов горюче-смазочных материалов (за исключением случаев, если автозаправочные станции, склады горюче-смазочных материалов размещены на территориях портов, судостроительных и судоремонтных организаций, инфраструктуры внутренних водных путей при условии соблюдения требований законодательства в области охраны окружающей среды и Водного кодекса Российской Федерации), станций технического обслуживания, используемых для технического осмотра и ремонта транспортных средств, осуществление мойки транспортного средства;
- 6) размещение специализированных хранилищ пестицидов и агрохимикатов, применение пестицидов и агрохимикатов;
- 7) сброс сточных, в том числе дренажных, вод;
- 8) разведка и добыча общераспространенных полезных ископаемых (за исключением случаев, если разведка и добыча общераспространенных полезных ископаемых осуществляются пользователями недр, осуществляющими разведку и добычу иных видов полезных ископаемых, в границах, предоставленных им в соответствии с законодательством Российской Федерации о недрах участков недр на основании утвержденного технического проекта в соответствии со статьей 19.1 Закона Российской Федерации «О недрах»);
- 9) распашка земель;
- 10) размещение отвалов размываемых грунтов;
- 11) выпас сельскохозяйственных животных и организация для них летних лагерей, ванн.

### **Статья 68. Ограничения использования земельных участков и объектов капитального строительства на территории зон минимальных расстояний до магистральных или промышленных трубопроводов**

1. Постановлением Правительства Российской Федерации от 08 сентября 2017 г. № 1083 «Об утверждении Правил охраны магистральных газопроводов и о внесении изменений в Положение о представлении в федеральный орган исполнительной власти (его территориальные органы), уполномоченный Правительством Российской Федерации на осуществление государственного кадастрового учета, государственной регистрации прав, ведение Единого государственного реестра недвижимости и предоставление сведений, содержащихся в Едином государственном реестре недвижимости,

федеральными органами исполнительной власти, органами государственной власти субъектов Российской Федерации и органами местного самоуправления дополнительных сведений, воспроизводимых на публичных кадастровых картах» установлены ограничения использования земельных участков на территории охранных зон магистральных газопроводов.

2. В охранных зонах запрещается:

1) перемещать, засыпать, повреждать и разрушать контрольно-измерительные и контрольно-диагностические пункты, предупредительные надписи, опознавательные и сигнальные знаки местонахождения магистральных газопроводов;

2) открывать двери и люки необслуживаемых усилительных пунктов на кабельных линиях связи, калитки ограждений узлов линейной арматуры, двери установок электрохимической защиты, люки линейных и смотровых колодцев, открывать и закрывать краны, задвижки, отключать и включать средства связи, энергоснабжения, устройства телемеханики магистральных газопроводов;

3) устраивать свалки, осуществлять сброс и слив едких и коррозионно-агрессивных веществ и горюче-смазочных материалов;

4) складировать любые материалы, в том числе горюче-смазочные, или размещать хранилища любых материалов;

5) повреждать берегозащитные, водовыпускные сооружения, земляные и иные сооружения (устройства), предохраняющие магистральный газопровод от разрушения;

6) осуществлять постановку судов и плавучих объектов на якорь, добычу морских млекопитающих, рыболовство придонными орудиями добычи (вылова) водных биологических ресурсов, плавание с вытравленной якорь-цепью;

7) проводить дноуглубительные и другие работы, связанные с изменением дна и берегов водных объектов, за исключением работ, необходимых для технического обслуживания объекта магистрального газопровода;

8) проводить работы с использованием ударно-импульсных устройств и вспомогательных механизмов, сбрасывать грузы;

9) осуществлять рекреационную деятельность, кроме деятельности, предусмотренной подпунктом 7 пункта 4 настоящей статьи, разводить костры и размещать источники огня;

10) огораживать и перегораживать охранные зоны;

11) размещать какие-либо здания, строения, сооружения, не относящиеся к линейной части магистрального газопровода, компрессорным станциям, газоизмерительным станциям, газораспределительным станциям, узлам и пунктам редуцирования газа, станциям охлаждения газа, подземным хранилищам газа, включая трубопроводы, соединяющие объекты подземных хранилищ газа, за исключением объектов, указанных в подпунктах 5 - 10 и 12 пункта 4 настоящей статьи;

12) осуществлять несанкционированное подключение (присоединение) к

магистральному газопроводу.

3. В охранных зонах собственник или иной законный владелец земельного участка может производить полевые сельскохозяйственные работы и работы, связанные с временным затоплением орошаемых сельскохозяйственных земель, предварительно письменно уведомив собственника магистрального газопровода или организацию, эксплуатирующую магистральный газопровод.

4. В охранных зонах с письменного разрешения собственника магистрального газопровода или организации, эксплуатирующей магистральный газопровод (далее - разрешение на производство работ), допускается:

- 1) проведение горных, взрывных, строительных, монтажных, мелиоративных работ, в том числе работ, связанных с затоплением земель;
- 2) осуществление посадки и вырубки деревьев и кустарников;
- 3) проведение погрузочно-разгрузочных работ, устройство водопоев скота, колка и заготовка льда;
- 4) проведение земляных работ на глубине более чем 0,3 м, планировка грунта;
- 5) сооружение запруд на реках и ручьях;
- 6) складирование кормов, удобрений, сена, соломы, размещение полевых станков и загонов для скота;
- 7) размещение туристских стоянок;
- 8) размещение гаражей, стоянок и парковок транспортных средств;
- 9) сооружение переездов через магистральные газопроводы;
- 10) прокладка инженерных коммуникаций;
- 11) проведение инженерных изысканий, связанных с бурением скважин и устройством шукодексов;
- 12) устройство причалов для судов и пляжей;
- 13) проведение работ на объектах транспортной инфраструктуры, находящихся на территории охранной зоны;
- 14) проведение работ, связанных с временным затоплением земель, не относящихся к землям сельскохозяйственного назначения.

5. При проектировании, строительстве и реконструкции зданий, строений и сооружений должны соблюдаться минимальные расстояния от указанных объектов до магистрального газопровода, предусмотренные нормативными документами в области технического регулирования.

6. Сведения о границах охранных зон и предусмотренных пунктом 5 настоящей статьи минимальных расстояниях указываются в проектной документации магистрального газопровода, а также отображаются в документации по планировке территории и подлежат включению в федеральную государственную информационную систему территориального планирования.

7. При проведении работ в охранных зонах (в том числе при строительстве коммуникаций параллельно действующим магистральным

газопроводам) осуществление отвала грунта из траншеи на магистральный газопровод запрещается.

### **Статья 69. Ограничения использования земельных участков и объектов капитального строительства на территории охранных зон тепловых сетей**

1. Ограничения использования земельных участков и объектов капитального строительства на территории охранных зон коммунальных тепловых сетей устанавливаются в целях повышения технического уровня эксплуатации и обеспечения охраны тепловых сетей от повреждений.

2. Согласно «Типовым правилам охраны коммунальных тепловых сетей», утвержденным приказом Министерства архитектуры, строительства и жилищно-коммунального хозяйства Российской Федерации от 17 августа 1992 г. № 197 охранные зоны тепловых сетей устанавливаются вдоль трасс прокладки тепловых сетей в виде земельных участков шириной, определяемой углом естественного откоса грунта, но не менее 3 м в каждую сторону, считая от края строительных конструкций тепловых сетей или от наружной поверхности изолированного теплопровода бесканальной прокладки.

3. В пределах охранных зон тепловых сетей не допускается производить действия, которые могут повлечь нарушения в нормальной работе тепловых сетей, их повреждение, несчастные случаи или препятствующие ремонту:

1) размещать автозаправочные станции, хранилища горюче-смазочных материалов, складировать агрессивные химические материалы;

2) загромождать подходы и подъезды к объектам и сооружениям тепловых сетей, складировать тяжелые и громоздкие материалы, возводить временные строения и заборы;

3) устраивать спортивные и игровые площадки, неорганизованные рынки, остановочные пункты общественного транспорта, стоянки всех видов машин и механизмов, гаражи и т.п.;

4) устраивать всякого рода свалки, разжигать костры, сжигать бытовой мусор или промышленные отходы;

5) производить работы ударными механизмами, производить сброс и слив едких и коррозионно-активных веществ и горюче-смазочных материалов;

б) проникать в помещения павильонов, центральных и индивидуальных тепловых пунктов посторонним лицам; открывать, снимать, засыпать люки камер тепловых сетей; сбрасывать в камеры тепловых сетей мусор, отходы, снег и т.д.;

7) снимать покровный металлический слой тепловой изоляции; разрушать тепловую изоляцию; ходить по трубопроводам надземной прокладки (переход через трубы разрешается только по специальным переходным мостикам);

8) занимать подвалы зданий, особенно имеющих опасность затопления, в которых проложены тепловые сети или оборудованы тепловые вводы под мастерские, склады, для иных целей; тепловые вводы в здания должны быть

загерметизированы.

9) В пределах территории охранных зон тепловых сетей без письменного согласия предприятий и организаций, в ведении которых находятся эти сети, запрещается:

1) производить строительство, капитальный ремонт, реконструкцию или снос любых зданий и сооружений;

2) производить земляные работы, планировку грунта, посадку деревьев и кустарников, устраивать монументальные клумбы;

3) производить погрузочно-разгрузочные работы, а также работы, связанные с разбиванием грунта и дорожных покрытий;

4) сооружать проезды и переходы через трубопроводы тепловых сетей.

#### **Часть IV. СВЕДЕНИЯ О ГРАНИЦАХ ТЕРРИТОРИАЛЬНЫХ ЗОН**

**Статья 70. Сведения о границах территориальных зон, которые должны содержать графическое описание местоположения границ территориальных зон, перечень координат характерных точек этих границ в системе координат, используемой для ведения Единого государственного реестра недвижимости**

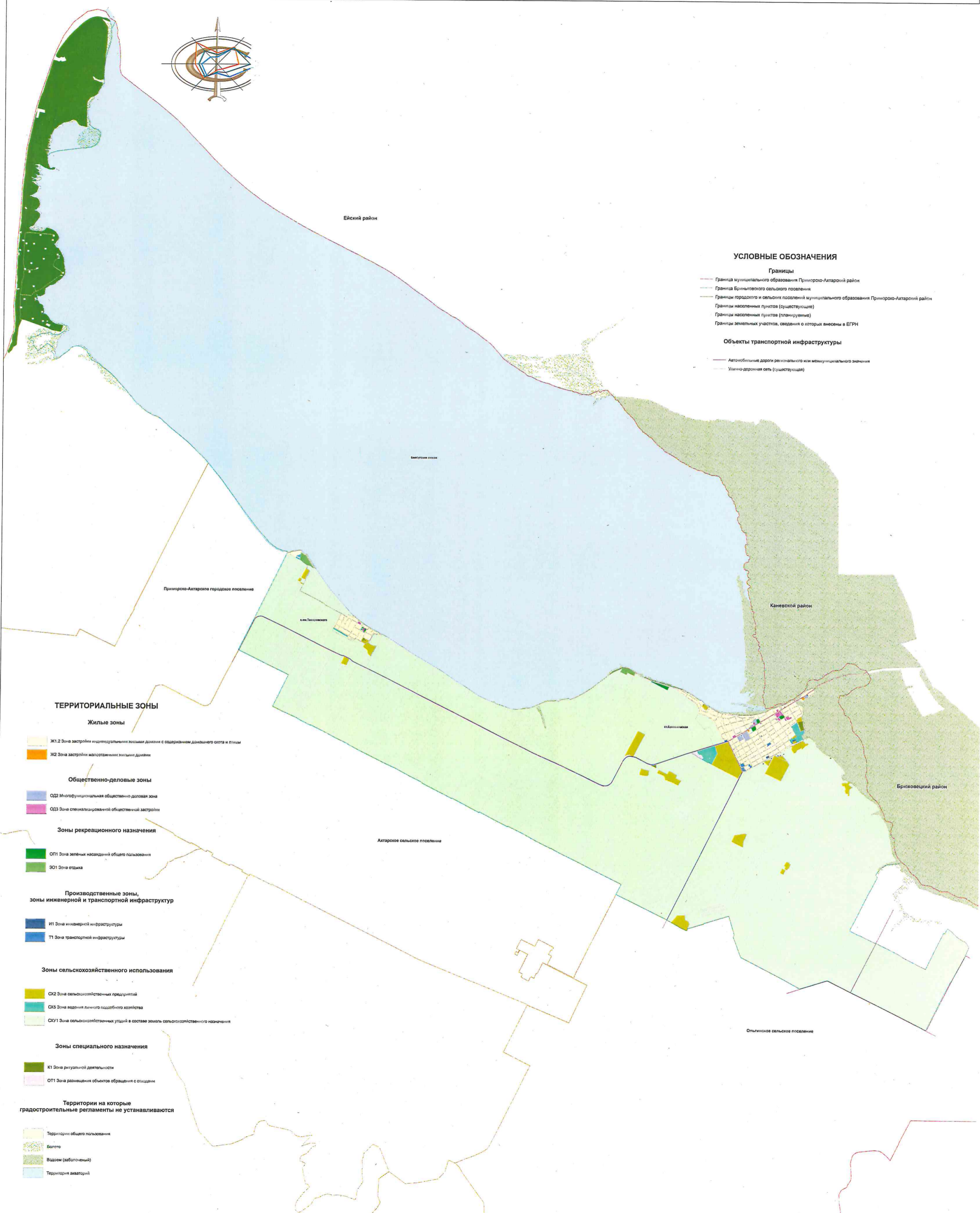
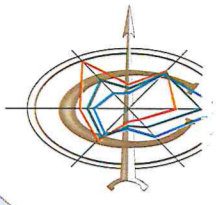
Приложение 3



# Правила землепользования и застройки Бриньковского сельского поселения Приморско-Ахтарского района (внесение изменений)



Карта градостроительного зонирования



## УСЛОВНЫЕ ОБОЗНАЧЕНИЯ

### Границы

- Граница муниципального образования Приморско-Ахтарский район
- Граница Бриньковского сельского поселения
- Границы городского и сельского поселений муниципального образования Приморско-Ахтарский район
- Границы населенных пунктов (существующие)
- Границы населенных пунктов (планируемые)
- Границы земельных участков, сведения о которых внесены в ЕГРН

### Объекты транспортной инфраструктуры

- Автомобильные дороги регионального или межмуниципального значения
- Улицно-дорожная сеть (существующая)

## ТЕРРИТОРИАЛЬНЫЕ ЗОНЫ

### Жилые зоны

- Ж1.2 Зона застройки индивидуальными жилыми домами с содержанием дворового пространства и улиц
- Ж2 Зона застройки малоэтажными жилыми домами

### Общественно-деловые зоны

- ОД2 Многофункциональная общественно-деловая зона
- ОД3 Зона специализированной общественной застройки

### Зоны рекреационного назначения

- ОР1 Зона зеленых насаждений общего пользования
- ЗО1 Зона отдыха

### Производственные зоны, зоны инженерной и транспортной инфраструктуры

- И1 Зона инженерной инфраструктуры
- Т1 Зона транспортной инфраструктуры

### Зоны сельскохозяйственного использования

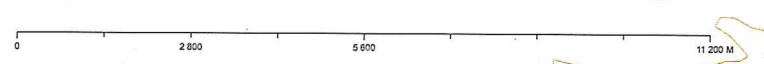
- СХ2 Зона сельскохозяйственных предприятий
- СХ3 Зона ведения личного подсобного хозяйства
- СХУ1 Зона сельскохозяйственных угодий в составе земель сельскохозяйственного назначения

### Зоны специального назначения

- К1 Зона ритуальной деятельности
- ОТ1 Зона размещения объектов обращения с отходами

### Территории на которые градостроительные регламенты не устанавливаются

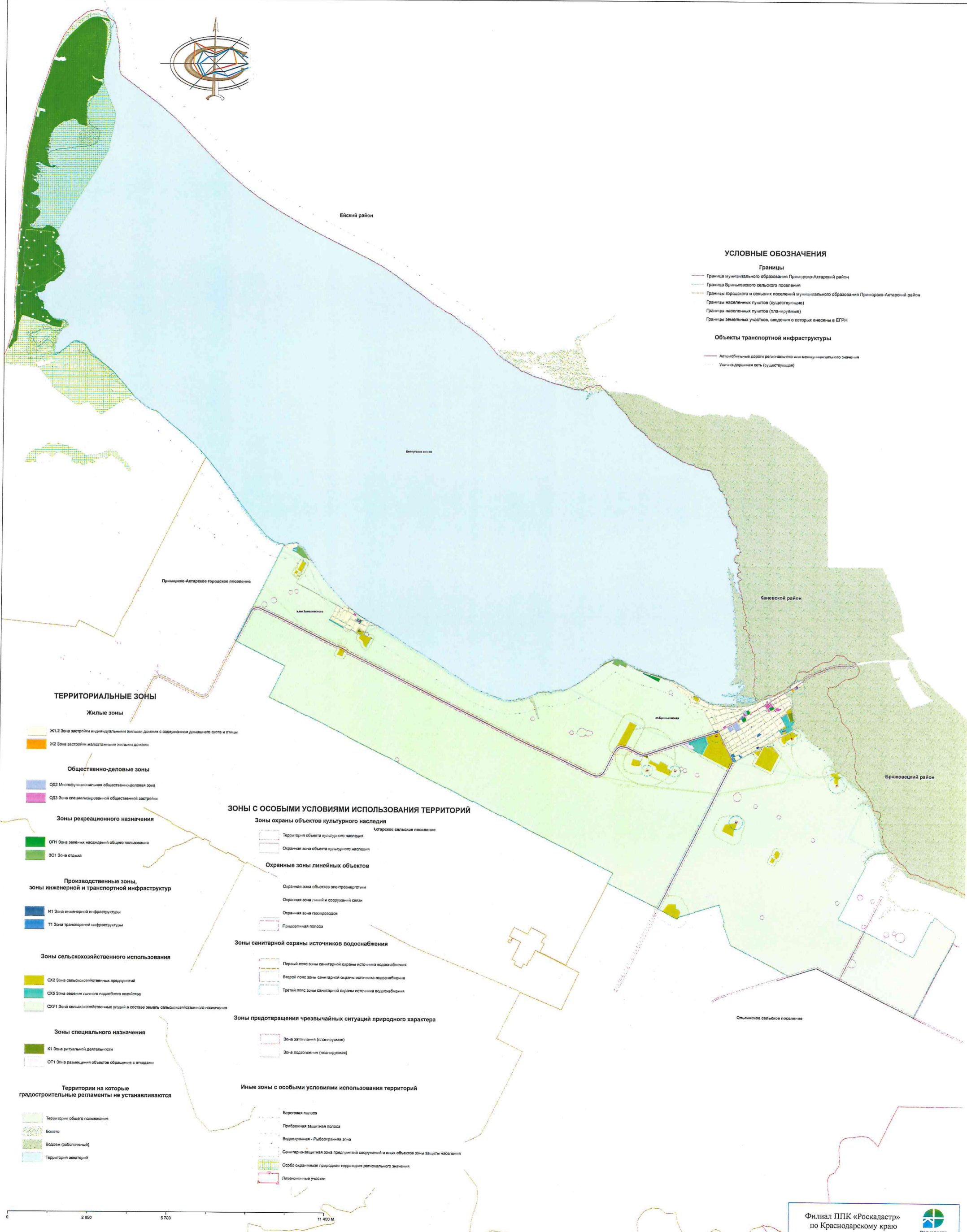
- Территории общего пользования
- Болота
- Водом (заболоченный)
- Территория акваторий



# Правила землепользования и застройки Бриньковского сельского поселения Приморско-Ахтарского района (внесение изменений)



Карта градостроительного зонирования,  
совмещенная с картой зон с особыми условиями использования территорий





# Правила землепользования и застройки Бриньковского сельского поселения Приморско-Ахтарского района (внесение изменений)



Карта границ территории, в которой предусматриваются требования к архитектурно-градостроительному облику объектов капитального строительства

